

*М. В. Витов, И. В. Власова*

География  
сельского  
расселения  
Западного  
Поморья  
в  
XVI-XVIII  
веках



Академия наук СССР  
Институт истории СССР

*М. В. Витов, И. В. Власова*

География  
сельского  
расселения  
Западного  
Поморья  
В  
XVI-XVIII  
веках



Издательство «Наука»  
Москва 1974



В основу работы положены материалы писцовых, переписных книг XVI—XVII вв. и ревизий XVIII в. Используя карты Генерального межевания в качестве дополнительного источника, авторы составили ряд карт сельского расселения 1563, 1583, 1620, 1628, 1647, 1678, 1720, 1782 гг. По каждому периоду локализовано около 1000 населенных мест. Карты в сочетании с диаграммами дают возможность рассмотреть динамику сельского расселения. В текстовой части работы рассматриваются различные возможности использования составленных карт как своеобразного исторического источника.

Ответственные редакторы:

В. К. ЯЦУНСКИЙ, В. М. КАБУЗАН



## Введение

Предлагаемое исследование стоит в связи с планируемым сектором исторической географии Института истории СССР АН СССР изданием Исторического атласа СССР. Созданию атласа должна предшествовать разработка ряда методических вопросов по его составлению. Эта работа в основном посвящена частному, но существенному разделу — исторической микрогеографии: принципам изучения размещения и группировки отдельных сельских поселений.

Сельское расселение прошлого изучается двумя смежными дисциплинами: исторической географией и исторической этнографией. В зависимости от конкретных задач исследования в работах по истории сельского расселения может доминировать или та, или другая сторона проблемы. Авторы этой работы предприняли опыт сплошного картографирования сельских населенных мест по материалам писцовых и переписных книг XVI—XVII вв. и частично ревизий XVIII в.

Работа состоит из двух основных частей: первая включает составленные авторами карты сельского расселения XVI—XVIII вв. с кратким описанием приемов их изготовления, а вторая — обзор, в котором авторы стремились показать возможности использования этих карт для изучения различных сторон исторического процесса. Основная задача монографии состоит, таким образом, в оценке оригинальных карт сельского расселения XVI—XVIII вв. как своеобразного исторического источника.

Исследование сельского расселения проводилось на примере нескольких погостов-округов, входивших в состав Новгородской земли до ее подчинения Московскому государству в конце XV в. Эти погосты (Спаский-Выгозерский, Петровский-Челможский, Никольский-Шунгский, Егорьевский-Толвуйский и Спаский-Кижский) занимали самый крайний север Заонежской половины Обонежской пятины<sup>1</sup>. Исключительное богатство источников предоставляет возможность проследить на карте историю крестьянских поселений по восьми периодам.

\* \* \* \* \*

Изучение сельского расселения XVI—XVII вв. имеет в России столетнюю традицию. Краткий обзор предшествовавших работ по картографированию сельских поселений XVI—XVII вв. надо начать с известного

<sup>1</sup> В XV—XVI вв. Обонежская пятина Новгородской земли состояла из двух половин — Нагорной и Заонежской. Погосты Заонежской половины занимали территорию от Белого моря при впадении в него реки Шижмы на западе и до реки Унежмы на востоке, территорию вокруг Онежского озера и южнее его (бассейны рек Свири, Ояти, Волхова) и восточное побережье Ладожского озера. Изучаемые погосты занимали северную часть Заонежской половины. В XVII в. Заонежская половина Обонежской пятины была выделена из Новгородской земли и вошла в состав Поморья, в западную его часть, в качестве одного из уездов, называвшегося «Заонежские погосты». В настоящее время Заонежьем называют лишь северное побережье Онежского озера — Заонежский полуостров.



исследования К. А. Неволлина<sup>2</sup>, так как более ранние историко-географические работы, пожалуй, не были связаны непосредственной тематической и методической преемственностью. К своему исследованию К. А. Неволлин приложил оригинальную карту, на которой нанесены границы новгородских пятин и указаны центры погостов-округов. Одной из задач автора было стремление «приурочить имена главных селений погостов к названиям, ныне показываемым на картах»<sup>3</sup>; иными словами, основной прием К. А. Неволлина состоял в сопоставлении географических наименований документов XVI в., в частности писцовых книг, с картографическим материалом, преимущественно современным. Карта Неволлина послужила отправной точкой для многих исследований; приходится отметить, однако, что, имея очень ограниченную нагрузку, она давала историку сравнительно небольшие возможности для локализации населенных мест, упоминаемых в тех или иных памятниках письменности.

Надо сказать, что Неволлин сознавал недостаточность картографической части сделанного им исследования, считая ее лишь «первым периодом работ». Второй период он видел в «тончайшем определении подробностей»<sup>4-5</sup>.

Определением историко-географических «подробностей» Новгородской земли занялись уже в начале XX века архимандрит Сергей (Тихомиров) и Н. Н. Нордман. Архимандрит Сергей в приложении к своему исследованию «Черты церковно-приходского и монастырского быта»<sup>6</sup> дает общую карту одной из новгородских пятин, а также карты отдельных погостов. Прием составления карт заключался в сопоставлении названий поселений в писцовой книге 1500 г. с географической номенклатурой 3-верстной карты Генерального штаба. Таким образом удалось наметить границы погостов, но, как замечает автор, «главная масса бывших деревень до нашего времени не сохранилась в качестве деревень; поэтому нет этих деревень и на карте»<sup>7</sup>. Автор указывает дальше, что «обстоятельная географическая карта Водской пятины 1500 г.» могла бы быть результатом коллективной работы<sup>8</sup>.

Н. Н. Нордман в своей работе над картой части Шелонской пятины<sup>9</sup> также исходил из приема прямого сопоставления данных письма 1498 г. и современной ему крупномасштабной карты. Естественно, что оба названных исследователя не смогли локализовать большую часть поселений, перечисленных в писцовых книгах<sup>10</sup>.

А. М. Андрияшев<sup>11</sup> добился по сравнению со своими предшественниками значительно больших результатов. И дело здесь не в количественной стороне дела, т. е. в размерах картографированной территории и числе населенных мест конца XV в., положенных на карту<sup>12</sup>. Хотя большой исследовательский труд Андрияшева назван очень скромно — «Материалы по исторической географии», — на самом же деле помимо огромного фактического содержания по исторической микрогеографии там были предложены новые приемы исследования. Автором «Материалов» была разработана более совершенная, чем прежде, методика использо-

<sup>2</sup> К. А. Неволлин. О пятинах и погостах новгородских в XVI веке. СПб., 1853.

<sup>3</sup> Там же, стр. 40.

<sup>4-5</sup> Там же, стр. VII.

<sup>6</sup> Архимандрит Сергей. Черты церковно-приходского и монастырского быта в писцовой книге Водской пятины 1500 года (в связи с общими условиями жизни). СПб., 1905.

<sup>7</sup> Там же, стр. 368.

<sup>8</sup> Там же.

<sup>9</sup> Н. Н. Нордман. Географическое положение погостов-округов Шелонской пятины по писцовым оброчным новгородским книгам 1498 г. СПб., 1908.

<sup>10</sup> См. сопоставление в книге Н. Н. Нордмана (Указ. соч., стр. 63).

<sup>11</sup> А. М. Андрияшев. Материалы по исторической географии Новгородской земли. Шелонская пятина по писцовым книгам 1498—1576 гг. М., 1914.

<sup>12</sup> Недавно в книге М. Н. Тихомирова картографический опыт А. М. Андрияшева был назван даже научным подвигом (М. Н. Тихомиров. Россия в XVI столетии. М., 1962, стр. 7).



вания писцовых материалов как источника для составления карт поселений соответствующей эпохи.

Андряшев не ограничился непосредственным сопоставлением источника XV—XVI вв. с современной ему картой, а использовал в качестве «промежуточного» источника карты Генерального межевания. Сличение писцовых материалов с картами Генерального межевания дает, несомненно, возможность локализовать значительно большее число поселений, так как со времени проведения Генерального межевания, т. е. со второй половины XVIII в., могла исчезнуть добрая сотня сел и деревень даже в пределах одного погоста. Кроме того, Андряшев, картографировав всю Шелонскую пятину, значительно превзошел своих предшественников по объему проделанной работы. Исследование Андряшева не может, однако, полностью удовлетворить современные требования, предъявляемые к подобного рода работам. Основной его недостаток заключается в известном антиисторизме картографической части сочинения. На составленную карту поселений Шелонской пятины наносились данные различных писцовых книг<sup>13</sup>, т. е. разновременные показания источников. Частично это объясняется тем, что писцовая книга 1498 г. и некоторые другие книги начала XVI в. сохранились лишь в отрывках.

Прием нанесения данных нескольких книг на одну карту чреват неприятными последствиями: не исключена возможность того, что одни и те же поселения, изменившие со временем свои названия, попадут на карту не один раз, если тождество их не будет подкрепляться достаточно вескими основаниями. Такую возможность допускает и сам автор. А так как случаи изменения названий поселений встречаются чрезвычайно часто, прием сведения на одну карту поселений из разных описаний не дает возможности проследить историческую картину в ее динамике.

Аналогичный опыт предпринял А. И. Копанев<sup>14</sup>, исследуя историю землевладения Белозерского края. Он составил три карты поселений этой области. Первую и вторую карты было возможно изготовить лишь по актам (конец XV в. и середина XVI в.), так что они заведомо страдают неполнотой ввиду характера самого источника; третья выполнена по писцовым книгам. Различия источников, положенных в основу работы, затрудняют сравнимость поселений по периодам. Это, конечно, не умаляет большой научной ценности географических материалов исследования А. И. Копанева и всей фундаментальной работы в целом, так как автор и не ставил перед собой специальных историко-географических задач.

В предыдущих работах одного из авторов настоящего исследования<sup>15</sup> были подробно изложены некоторые принципы историко-географического изучения сельского расселения XV—XVII вв. и на примере Шунгского погоста Обонежской пятины был показан конкретный пример такого исследования. В этой работе мы исходим из проделанного историко-картографического опыта и распространяем его на значительно большую территорию.

<sup>13</sup> А. М. Андряшев. Указ. соч., стр. XI—XVII.

<sup>14</sup> А. И. Копанев. История землевладения Белозерского края XV—XVI вв. М.—Л., 1951 г. Ценные историко-географические исследования и материалы С. Б. Веселовского, И. А. Голубцова, Ю. В. Готье, А. Н. Насонова мы оставляем здесь в стороне, ограничиваясь в этом обзоре картографическими опытами по северо-западным областям России XV—XVII вв. К тому же наиболее близкие нашей работе богатейшие картографические материалы С. Б. Веселовского, к сожалению, до сих пор еще не опубликованы.

<sup>15</sup> М. В. Витов. Историко-географические очерки Заонежья XVI—XVII вв. М., 1962; он же. Приемы составления карт поселений XVI—XVII вв. по данным писцовых и переписных книг.— «Проблемы источниковедения», вып. V. М., 1956, и др.



# Раздел I

## Обзор источников

Остановимся теперь на основных источниках нашего исследования. Это — писцовые и переписные книги XVI—XVII вв. и картографические материалы Генерального межевания 1788 г. Самое старое описание интересующей нас области относится к 1496 г. и представляет собой отрывок из писцовой книги Ю. К. Сабурова по Шунгскому погосту. Описание Шунгского погоста сохранилось не в подлиннике, а в копии XVII в. Копия эта представляет собой извлечение из писцовой книги Ю. Сабурова, сделанное для Тихвинского монастыря, который был пожалован в XVII в. Шунгским погостом и, видимо, затребовал соответствующие выписи. Сабуровская книга была опубликована в 1930 г. Археографической комиссией<sup>1</sup>.

Следующее сохранившееся описание погостов Кижского, Толвуйского, Шунгского, Выгозерского и Челможского, входивших в Заонежскую половину Обонежской пятины, дошло до нас в писцовой книге 1563 г.<sup>2</sup> Принадлежит она писцу А. Лихачеву, который описал поместные, монастырские и оброчные земли в Заонежских погостах.

Затем следует писцовая книга 1583 г. письма А. Плещеева. Книга была частично опубликована К. А. Неволным в приложениях к его работе «О пятинах и погостах новгородских» (СПб., 1853). Она сохранилась целиком и находится в ЦГАДА<sup>3</sup>. В этой книге, как и в предыдущей, имеется описание поместного и монастырского замлеводства в погостах Заонежской половины. Кроме того, добавлено описание церковных земель, но отсутствует описание оброчных земель.

Сохранился список с писцовой книги 1616—1617 гг. П. Воейкова<sup>4</sup>. Здесь мы находим перепись только дворцовых сел, деревень и пустошей.

Две следующие книги содержат более полные описания. Они также не опубликованы и хранятся в ЦГАДА<sup>5</sup>. Книга 1620 г. письма М. Лыкова описывает поместные, патриаршие, митрополичьи и монастырские земли, книга 1628—1629 гг. письма Н. Панина отмечает дворцовые, митрополичьи, монастырские и поместные вотчины. В обоих описаниях выпущены оброчные земли. *+ Книга И. Долгорукова (не сохр.)*

Следующие две книги — переписные, относятся к 1646—1647 гг.<sup>6</sup> Первая книга — И. Писемского дает описание части Заонежья; вторая — Л. Сумина, являющаяся продолжением первой, описывает дру-

<sup>1</sup> «Писцовые книги Обонежской пятины 1496 г. и 1563 г.». Л., 1930.

<sup>2</sup> Там же.

<sup>3</sup> ЦГАДА, ф. 1209, Поместный приказ, Писцовые и переписные книги, № 963.

<sup>4</sup> Там же, № 743.

<sup>5</sup> Там же, № 979, 308.

<sup>6</sup> Там же, № 980, лл. 1—375, 375 об.—577.



гую часть Заонежья. Эти книги уже содержат перепись государевых черных волостей и деревень, а также митрополичьих, монастырских и поместных вотчин.

Сохранились писцовые книги дозора и переписи, которые имеют сведения о вотчинах Соловецкого монастыря, находившихся на территории одного из изучаемых нами погостов — Выгозерского. Так, в книге 1661 г.<sup>7</sup> дается перепись крестьянских и бобыльских дворов в Сумском посаде и окольных деревнях по реке Выгу, в Надвоецкой волости и деревне Парандовской. Книга содержит также перечень названий урочищ, сенокосов, полей. Другая книга, тоже 1661 г.<sup>8</sup>, по волостям — Виремскому усолью, Сухому Наволоку, Шижме, Сороцкой волости и деревне Выжский Остров дает перепись крестьянских дворов с указанием угодий и промыслов.

Сохранилось несколько выписок и списков с писцовых книг Соловецкого монастыря: 1) выписка соборного старца Варсонофия 1661 г.<sup>9</sup>, содержащая очень отрывочные сведения по Сухому Наволоку, Шижме, Сороке и Выжскому Острову; 2) выписка 1661 г.<sup>10</sup> по Сумскому острогу и волости, Колежме, Нюхче, Унежме, Сухому Наволоку, Шижме, Сороке и Выжскому Острову с перечнем крестьянских, стрелецких и бобыльских дворов; 3) выписка XVI в. по Сороцкой волости, где указываются монастырские рыбные угодья по реке Выгу<sup>11</sup>; 4) выписка XVII в.<sup>12</sup>, дающая отрывочные сведения о вотчинах монастыря; 5) список с дозорной книги 1661 г. по Сороцкой волости с указанием монастырских рыбных ловель<sup>13</sup>, книга по Колежемскому соляному промыслу 1665 г.<sup>14</sup> с перечнем монастырских дворов. Затем следует ряд переписных книг, составленных Соловецким монастырем в 70-х годах XVII в. Две из них относятся к 1676 г.<sup>15</sup>, причем обе описывают Сумский острог: переписная книга дьяка Алмаза Чистого дает перечень крестьян, бобылей, список грамот и крепостей, взятых в монастырь; другая книга содержит перепись крестьянских, бобыльских и стрелецких дворов. Переписная книга 1677 г.<sup>16</sup> описывает волости и усолья монастыря в Выгозерском погосте, а также за его пределами и дает перечень крестьянских и бобыльских дворов. Книга 1676—1677 гг. чернеца Никиты<sup>17</sup> описывает крестьянские и бобыльские дворы и указывает местожительство лопарей во владениях монастыря (Вирма, Сухой Наволок, Шижма, Шуерецкое, Пибозерское и Лютнорецкое усолья). Из переписных книг есть еще книга 1678 г. И. А. Аничкова<sup>18</sup>. Она охватывает уже территорию погостов Заонежской половины Обонежской пятины, но описывает в них только черные оброчные земли. Список с переписной книги 1685—1686 гг. относится опять только к волостям Соловецкого монастыря в Выгозерском погосте и перечисляет крестьянские, бобыльские, монастырские дворы и указывает местоположение деревень<sup>19</sup>. Книга 1694 г.<sup>20</sup> дает перепись крестьянских и бобыльских дворов, принадлежащих монастырю в Сумском остроге. Список с переписной книги,

<sup>7</sup> Там же, ф. 1201, Соловецкий монастырь, оп. 1, № 57.

<sup>8</sup> Там же, № 467.

<sup>9</sup> Там же, № 466.

<sup>10</sup> Там же, № 469.

<sup>11</sup> Там же, оп. 5, № 13.

<sup>12</sup> Там же, оп. 4, № 112.

<sup>13</sup> Там же, оп. 5, № 545.

<sup>14</sup> Там же, № 560.

<sup>15</sup> Там же, оп. 1, № 75, 76.

<sup>16</sup> Там же, № 79.

<sup>17</sup> Там же, № 702.

<sup>18</sup> ЦГАДА, ф. 350, Ландратские книги и ревизские сказки, оп. 1, № 2541.

<sup>19</sup> ЦГАДА, ф. 1201, оп. 1, № 711.

<sup>20</sup> Там же, № 132.



датированный 1715 г. описывает крестьянские и бобыльские дворы в Сумском остроге, в деревнях Сумостров, Лапина, Надвоец и Парандова<sup>21</sup>.

Следующее описание Заонежских погостов мы находим в ревизских сказках XVIII в. В ЦГАДА имеются ревизские сказки по городу Олонцу и уезду (1720 г.)<sup>22</sup> в них есть описания только церковных и монастырских земель. В последующие годы к ревизии 1720 г. был составлен ряд дополнительных списков («сказок», или доношений) ввиду больших пропусков при составлении списков 1720 г. К территории Заонежья относятся три доношения: два из них 1721 г.—это список крестьян, пропущенных при ревизии 1719—1720 гг. в разных волостях Олонецкого уезда (доношения десятских и выборных)<sup>23</sup> и в вотчинах Соловецкого монастыря в Олонецком уезде (сказки старост)<sup>24</sup>. Третий список 1723 г.—доношения выборных посадских людей по городу Олонцу и уезду<sup>25</sup>. Кроме того, дополнением к ревизии 1720 г. служат три смотровые книги, датированные 1723 г. В них — списки крестьян, пропущенных при ревизии 1720 г. по городу Олонцу и уезду<sup>26</sup>.

В разряд переписных книг в ЦГАДА попало несколько доношений, относящихся к вотчинам Соловецкого монастыря: два — 1722 г. содержат перепись монастырских дворов<sup>27</sup>, третье — 1723 г. дает перечень приписных к Олонецким Петровским заводам душ мужского пола (из ревизских сказок 1720—1721 гг.)<sup>28</sup> в вотчинах Соловецкого монастыря. Сказки, датированные 1727 г.<sup>29</sup> содержат перечень крестьянских и бобыльских дворов в вотчинах монастыря в 1720 г.

Следующие материалы относятся ко II ревизии (1744—1745 гг.). Сказки 1745 г.<sup>30</sup> содержат только названия вотчин Соловецкого монастыря без указания количества дворов. Сказки 1748 г.<sup>31</sup> представляют собой табель вотчин монастыря в Сумском остроге и тянущих к нему волостях с указанием душ мужского пола по волостям и деревням. Эта книга является копией с ревизских сказок 1744 г.

Довольно подробные описания данной территории находим в материалах IV ревизии 1782 г. Экономические примечания, составленные по результатам этой ревизии по уездам Олонецкой губернии, содержат кроме перечисления деревень подсчет числа крестьянских дворов и численности населения мужского и женского пола<sup>32</sup>.

Данные писцовых и переписных книг являются важным историческим, экономическим, этнографическим источником. Ценность их признавалась многими исследователями еще с середины XIX в., когда начались публикации некоторых писцовых книг. Историки, занимавшиеся писцовыми книгами, наряду с достоинствами этих книг как источника, дающего сведения массового порядка, отмечали и известные их недостатки: неточность и недостоверность в ряде случаев, происходившие от желания тяглого населения дать неверные сведения представителю власти, чтобы избежать разорительных налогов. Многие ошибки происходили и от недобросовестности писцов.

<sup>21</sup> ЦГАДА, ф. 1201, оп. 5, № 964.

<sup>22</sup> ЦГАДА, ф. 350, № 2542 а.

<sup>23</sup> Там же, № 2544.

<sup>24</sup> Там же, № 2545.

<sup>25</sup> Там же, № 2549.

<sup>26</sup> Там же, № 2546, 2547, ч. 1, 2548, ч. 2.

<sup>27</sup> ЦГАДА, ф. 1201, оп. 5, № 1089, 1090.

<sup>28</sup> Там же, оп. 2, № 1424.

<sup>29</sup> Там же, оп. 4, № 338.

<sup>30</sup> Там же, оп. 5, № 2194.

<sup>31</sup> Там же, № 2400 ж.

<sup>32</sup> ЦГАДА, ф. 1355, Экономические примечания к Генеральному межеванию в Архангельской губернии, № 33, 36.



Писцовые и переписные книги фиксируют подавляющее число поселений данной территории, указывают, сколько дворов в каждом из них, сообщают численность населения. Обычно писцовые книги указывают только имена глав семей, по отдельным же переписным книгам, особенно поздним, можно пересчитать все население каждого поселения. Часто удается установить расположение поселений на местности, когда имеются указания на реку, озеро, возвышенность, близ которых они расположены. При использовании данных писцовых и переписных книг приходится, конечно, учитывать те ошибки и опiski, которые могли быть допущены писцами: неверные подсчеты числа дворов (особенно общее их число по волости, куда нередко попадали и пустоши), искаженные названия поселений.

Могут быть трудности в определении количества дворов, так как со времени введения подворного обложения (со второй половины XVII в.) за один двор могли выдавать два рядом стоящих двора; не всегда ясно соотношение деревни и двора, так как некоторые дворы были «писаны деревнею».

Необходимо особо оговорить характер материалов фонда Соловецкого монастыря<sup>33</sup>. На территории одного из изучаемых нами погостов, Выгозерского, долгое время были расположены владения Соловецкого монастыря. В связи с этим некоторые поселения погоста иногда не учитывались писцами в обычных писцовых и переписных книгах, а попадали в особые монастырские переписи.

Переписи населения в вотчинах Соловецкого монастыря проводились время от времени, особенно во время каких-либо важных перемен. Так, нападения «каянских немцев» в 70-х и 80-х годах XVI в. разорили местности от Керети до Сумского острога, а в начале XVII в. Заонежские погосты подвергались шведской интервенции. Это вызвало потребность в новых писцовых книгах. Есть известие, что в 20-х годах XVII в. соловецкие старцы «дозирали» Выгскую, Сороцкую и Шиженскую волости<sup>34</sup>, но нам неизвестно, сохранились ли эти книги; во всяком случае в описях ЦГАДА они в настоящее время не значатся. В 40-х, 60-х, 70-х, 90-х годах XVII в. неоднократно предпринимались попытки переписи населения в монастырских владениях. Они проводились как монастырскими старцами, так и присланными московским правительством писцами. И те и другие описания неполны и несистематичны. Писцы зачастую руководствовались «сказками» населения или монастыря, а местное население могло сообщить заведомо неточные и даже искаженные данные.

Все материалы фонда Соловецкого монастыря использовались авторами как дополнительные источники: они восполняют пропуски в основных источниках и позволяют уточнить их данные. Сами по себе эти материалы дают отрывочные, неполные сведения, не охватывают всей территории, а только отдельные волости Выгозерского погоста, они очень разрозненны и разнохарактерны.

Сравнительно небольшое место в работе занимает использование еще одной группы источников, представляющих собой отдельные документы: грамоты о размежеваниях земель, о пожалованиях, различные купчие, таможенные грамоты, закладные, духовные, челобитные, поручные записи и т. д. Сведения в них отрывочны, но охватывают различные стороны жизни северной деревни и, что для нас особенно ценно, часто дают материал более раннего времени, чем писцовые и переписные книги.

Некоторые сведения о поселениях Выгозерского погоста извлечены из документов фонда Соловецкого монастыря. Так, дела о размежева-

<sup>33</sup> ЦГАДА, ф. 1201, оп. 1—5.

<sup>34</sup> А. А. Савич. Соловецкая вотчина XV—XVII вв. Пермь, 1927, стр. 18—19.



ниях, спорных землях, прошения и т. п. содержат подробное описание границ земель монастырских и государственных крестьян Выгозерского погоста. Таков, например, документ 1672—1675 гг.<sup>35</sup> о спорной земле между крестьянами; он охватывает территорию Сумского острога и Надвоецкой волости. Документ 1686—1687 гг.<sup>36</sup> состоит из трех частей: 1) дело о спорной земле между оброчными и монастырскими крестьянами, 2) список с отводной грамоты Соловецкому монастырю по Сумской волости и разъезжая запись между сумчанами и выгозерцами, 3) список с межевой крестьян шуезерцев и паданцев с воечанами, парандовцами и крестьянами Выжского Острова. Этот документ дает очень подробное описание границ владений монастыря на востоке, севере и западе Выгозерского погоста. Документ 1735 г.<sup>37</sup> — спор между выгозерцами и нюхчанами — определяет границы между Нюхоцкой волостью (владение монастыря) и землями государственных крестьян Выгозерского погоста; в нем есть сведения об этническом составе населения. Документ 1618 г.<sup>38</sup> дает сведения о межевании между волостями Выгозерского погоста с подробным указанием границ. Дело 1738 г.<sup>39</sup> (об уходе шижемского крестьянина в Лопский погост) и земельный иск 1747 г.<sup>40</sup> (территория, пограничная с Выгозерским погостом — Вокшозерец, Понгомец, Кемский городок с деревнями) дают только названия волостей и деревень.

Был использован ряд ведомостей — росписи дворов, душ. Они касаются монастырских волостей Выгозерского погоста, дают или просто перечень деревень и волостей, или подворную опись монастырских крестьян (иногда с размерами и характером сборов и работ крестьян), или опись душ мужского пола<sup>41</sup>.

Привлечены договорные акты (1615, 1617 и 1621 гг.) о размежевании рыбных угодий между Вяжецким и Соловецким монастырями по Выгу и у Золотца<sup>42</sup>; купчая 1606—1610 гг.<sup>43</sup>, где имеется только перечень купчих крепостей на земли и дворы Соловецкого монастыря; памятная записка середины XVIII в.<sup>44</sup> об отдаче земельных и водных угодий Соловецкому монастырю. Эти документы содержат только названия некоторых поселений и не дают сведений о количестве дворов и описаний границ монастырских владений.

Однако по писцовым и переписным книгам не всегда можно установить некоторые аспекты сельского расселения. Например, размеры территории погостов, характер границ между ними, точное расположение выставок и волосток, выделившихся из погостов, характер группировки деревень, их расположение на местности и т. д. Это устанавливается лишь с помощью специальных карт, составленных по материалам писцовых книг.

При составлении карт за основу были взяты материалы Генерального межевания. Это — третья группа наших источников. Материалы Генерального межевания по нашей территории относятся к 1788 г. Хронологический промежуток между последними переписными книгами и материалами Генерального межевания позволили заполнить данные ревизий, о чем уже говорилось выше. Из материалов Генерального межевания было использовано: генеральные уездные планы (атласы) Петро-

<sup>35</sup> ЦГАДА, ф. 1201, оп. 1, № 522.

<sup>36</sup> Там же, № 712.

<sup>37</sup> Там же, оп. 2, № 1740.

<sup>38</sup> Там же, оп. 3, № 440 (10).

<sup>39</sup> Там же, оп. 2, № 1790.

<sup>40</sup> Там же, № 1747.

<sup>41</sup> Там же, № 626, оп. 4, № 728, 113, 205, 238, 339; оп. 5, № 116, 117, 960, 1054, 1055.

<sup>42</sup> Там же, оп. 3, № 437, 439, 442, 443.

<sup>43</sup> Там же, оп. 4, № 3.

<sup>44</sup> Там же, № 718.



заводского уезда (Кижский и Толвуйский погосты) <sup>45</sup> — подробная карта с границами погостов и выставок — и атлас Певенецкого уезда (Выгозерский, Челможский и Шунгский погосты) <sup>46</sup> (также с границами погостов и выставок). На карте Выгозерского погоста указана граница владений Соловецкого монастыря. На карту Толвуйского погоста не попала область Тубозерской выставки, относившаяся к этому погосту и находившаяся на противоположном берегу Онежского озера. Эта область снята с атласа Архангелогородской губернии 1797 г. <sup>47</sup> Так же точно на карту Выгозерского погоста не попал район так называемой «Верхней Лопи» (вокруг озер Нюхчи, Ковачи, Чеси и др.). В XVIII в. эта область находилась в пределах Архангелогородской губернии, а по данным писцовых книг, относилась к Выгозерскому погосту. Поэтому для нашей работы этот район был снят с карты Архангелогородской губернии 1785 г. <sup>48</sup> Одновременное использование писцовых и переписных книг XVI—XVII вв. и дополняющих их материалов позволяет представить более полную картину динамики сельского расселения интересующей нас области.

Источники, использованные для составления наших карт, сведены в табл. 1.

### Методика составления карт селений по источникам XVI—XVIII вв.

После обзора источников, использованных при составлении наших карт, естественно перейти к методике изготовления самих карт, положенных в основу этой работы. Рассмотрение их вместе с историческим комментарием и будет основной темой дальнейшего изложения. В подробном описании приемов составления карт нет, однако, необходимости, так как это было предметом нашей специальной статьи <sup>49</sup>. Поэтому здесь мы можем ограничиться лишь изложением общих соображений, на которых основана методика картографирования.

Современный исследователь истории крестьянства не может удовлетвориться статической картиной сельского расселения в определенный период. Одним из важнейших требований, предъявляемых к историку, является необходимость изучения любого явления общественной жизни в его развитии, динамике. Применительно к задачам историко-географического исследования можно сказать, что пространственный аспект анализа социальных явлений должен непременно сочетаться с хронологическим аспектом. В нашем конкретном случае обязательным представляется исследование динамики сельских поселений (в частности, их размещения, численности деревень и дворов и т. п.). Историко-географическое и историко-этнографическое изучение этого процесса предполагает использование картографических средств. Поэтому составлен ряд карт сельского расселения одной и той же местности по различным периодам. Каждая из карт приурочена к определенному моменту, т. е. соответствует показаниям одной писцовой или переписной книги.

Использование для составления карты сельского расселения показаний разновременных источников неизбежно мешает надежной сопоставимости картографируемого материала, а в конечном счете приводит к

<sup>45</sup> ЦГАДА, ф. 1356. Межевой отдел. Опись губернских карт, уездных планов, атласов и атласов городов, № 66.

<sup>46</sup> Там же, № 67, 70, 74.

<sup>47</sup> ЦГВИА, ф. ВУА, № 18555, ч. 3.

<sup>48</sup> Там же, № 20886.

<sup>49</sup> М. В. Витов. Приемы составления карт поселений XV—XVII вв. по данным писцовых и переписных книг. — «Проблемы источниковедения», вып. V. М., 1956, и др.



антиисторизму в оценке получаемых результатов. Идеальным в этом отношении следует считать показания современных переписей, составляемых по состоянию на определенное число. Характер и специфика составления массовых описаний XV—XVIII вв. не позволяет, конечно, предъявить к ним такие же требования, однако желательным остается сведение картографируемых данных к минимальному отрезку времени, допускаемому состоянием исторического памятника.

Другим принципом, из которого исходили составители карт сельского расселения, было стремление определить географическое положение всех населенных мест. Локализация всех поселений представляет, конечно, значительные трудности, а точное определение положения отдельных населенных мест в ряде случаев вообще невозможно. Поэтому для различения населенных мест, локализованных с невысокой степенью достоверности и населенных мест, определенных на карте по авторской оценке точно, были использованы разные способы закраски пунсонов. Следует напомнить в связи с этим слова А. М. Андрияшева о том, что «строгие требования картографии к историко-географическим работам по писцовым книгам вообще неприменимы...»<sup>50</sup>. Однако, несмотря на указанные трудности, определение на картах всех населенных мест, перечисленных в источнике, представляется необходимым опять-таки для передачи всей картины развития поселений в ее хронологической и территориальной полноте. Даже если отдельные населенные места того или иного памятника окажутся локализованными ошибочно, то это будет меньшей погрешностью против объективной исторической истины, чем локализация заведомо неполного перечня поселений. В этом случае карты отражали бы в первую очередь различную степень пригодности памятников, привлеченных для изучения сельского расселения.

Техника составления карт вкратце может быть изложена следующим образом. Исходным материалом для определения местоположения поселений XV—XVII вв. были карты Генерального межевания и «Экономические примечания» к ним. Перечень поселений каждого предшествующего описания сопоставлялся с последующим, т. е. перечень населенных мест по ревизии 1720 г. определялся по карте Генерального межевания, перечень по переписной книге 1678 г. — с составленной перед этим картой 1720 г., перечень по переписной книге 1648 г. — с картой 1678 г. и т. д. Основная трудность заключалась в том, что названия населенных мест за два столетия время от времени изменялись. Для отождествления деревень, носящих в разных писцовых книгах разные названия, использовались различные приемы<sup>51</sup>: сопоставление состава крестьянских дворов (например, сравнение названий отдельных деревень с именами и прозвищами жителей по предшествующему описанию), сопоставление размера обожного обложения; принимались во внимание порядок перечисления деревень в разных документах, указания на географические ориентиры (озеро, губу, реку и пр.). В ряде случаев приходилось прибегать и к актовому материалу.

В заключение этого раздела скажем об изобразительных средствах. В качестве отправного пункта были использованы карты Генерального межевания. Выбор этот был определен тем обстоятельством, что природные условия за два столетия, которые отделяют нас от времени Генерального межевания, несколько изменились (например, некоторые озера, показанные на картах Генерального межевания, высохли и не

<sup>50</sup> А. М. Андрияшев. Материалы по исторической географии Новгородской земли. Шелонская пятна по писцовым книгам 1498—1576 гг. М., 1914.

<sup>51</sup> Подробнее см. М. В. Витов. Историко-географические очерки Заонежья в XVI—XVII вв. М., 1962, стр. 35—39.



отмечаются на современных картах), и это усложняет локализацию ряда населенных мест, бывших в XVI—XVII вв. при том или ином озере или ручье. К тому же, несмотря на все техническое несовершенство карт XVIII в., целям настоящей работы они вполне удовлетворяют. Перенос же содержания составленных карт на современную основу не составил значительной трудности.

Населенные места на наших картах обозначены соответствующими номерами. На всех картах поселение имеет один и тот же номер, соответствующий порядковому номеру на таблицах сопоставления населенных мест по различным писцовым или переписным книгам. Сопоставление карт всех погостов за один период, а также одного погоста по отдельным периодам дает наглядную возможность проследить пространственные и хронологические различия в заселенности исследованной территории.



Таблица 1

Источники, положенные в основу карт расселения Западного Поморья XVI—XVIII вв.

№ п/п	Источник	Подлинность и степень полноты	Составитель	Годы	Описанная территория	Состав описания	Место хранения, а также время и место публикации
1	Писцовая книга	Отрывок из книги	Ю. Сабуров	1496	8 погостов Обонежской пятины Заонежской половины (Шунгский, Выборгский, Никольский, Готслав волок, Пелушский, Оштинский, Веницкий, Колгушский, Михайловский в Озерах	Перепись крестьянских дворов в поместных и монастырских владениях	«Писцовые книги Обонежской пятины». Л., 1930
2	То же	Копия	А. Лихачев	1563	18 погостов Обонежской пятины Заонежской половины	Перепись крестьянских дворов в поместных и монастырских владениях и на сброчных землях	Там же
3	То же	Подлинная книга	А. Плещеев	1583	Погосты Обонежской пятины Заонежской половины и погосты по Волхову и юго-восточному побережью Ладожского озера	Перепись крестьянских и бобыльских дворов и пустошей в поместных, монастырских и церковных владениях (без оброчных земель)	ЦГАДА, ф. 1209, № 963
4	То же	Список с писцовой книги	П. Воейков	1616—1617	Погосты Обонежской пятины Заонежской половины	Описание дворцовых сел, деревень и пустошей с указанием количества дворов (нет монастырского, церковного и государственного землевладения)	Там же, № 743
5	То же	Подлинная книга	М. Лыков	1620	То же	Перепись крестьянских, бобыльских дворов в поместных, патриарших, митрополичьих и монастырских владениях (без оброчных земель)	Там же, № 979
6	То же	То же	Н. Панин	1628—1629	Часть Заонежских погостов	Перепись крестьянских и бобыльских дворов и пустошей в дворцовых, митрополичьих, монастырских и поместных вотчинах (без оброчных земель)	Там же, № 308
7	Переписная книга	Список с книги	И. Писемский	1646—1647	То же	Описание государевых черных волостей и деревень, митрополичьих и монастырских вотчин с указанием числа дворов и людей в них (часть Заонежских погостов)	Там же, № 980 (лл. 1—375)
8	То же	То же	П. Сумин	1647			



8	То же	То же	Л. Сумин	1647	Заонежские погосты, не вошедшие в предыдущее описание	Продолжение предыдущего описания в другой части Заонежья. Кроме того, описаны поместные вотчины в этой части Заонежья	Там же, № 980 (л. 375 об. — 577)
9	Писцовая книга	Книга дозора и переписи	Варсонофий (соборный старец)	1661	Сумский посад и окольные деревни по реке Выгу, в Надвоицкой волости и д. Парандова (в Выгозерском погосте)	Перепись крестьянских и бобыльских дворов Соловецкого монастыря. Перечень названий урочищ, сенокосов, полей	ЦГАДА, ф. 1201, оп. 1, № 57
10	Переписная книга	Подлинная книга	Нет сведений	1661	Волости: Виремское усолье, Сухой Наволок, Шижма, Сороцкая волость и дер. Выжский Остров (в Выгозерском погосте)	Перечень крестьянских дворов с указанием угодий и промыслов	Там же, № 467
11	Писцовая книга	Выписка из книги	Варсонофий (соборный старец)	1661	Волости: Сухой Наволок, Шижма, Сорока, Выжский Остров	Отрывочные сведения по монастырским владениям	Там же, № 466
12	То же	То же	Нет сведений	1661	Волости: Сумская, Колежма, Нюхча, Унежма, Вирма, Сухой Наволок, Шижма, Сорока, Выжский Остров, Сумский острог	Перечень крестьянских, стрелецких, бобыльских дворов	Там же, № 469
13	То же	То же	То же	XVI в.	Сороцкая волость	Описание монастырских рыбных угодий по р. Выгу	Там же, оп. 5, № 13
14	Переписная книга	То же	То же	XVII в.	Выгозерский погост	Отрывочные сведения	Там же, оп. 4, № 112
15	Писцовая книга дозора	Список с книги	Пушыренцов (виремский приказчик у сорочан)	1661	Сороцкая волость	Указание рыбных ловель Соловецкого монастыря	Там же, оп. 5, № 545
16	Переписная книга	Подлинная книга	Нет сведений	1665	Колежемский соляной промысел	Перечень монастырских дворов (Соловецкий монастырь)	Там же, оп. 5, № 560
17	То же	То же	Алмаз Чистый (дьяк)	1676	Сумский острог	Ч. I. Перепись монастырских крестьян и бобылей Ч. II. Список грамот и крепостей, взятых в Соловецкий монастырь	Там же, оп. 1, № 75
18	То же	То же	Нет сведений	1676	Сумский острог	Перепись крестьянских, бобыльских и стрелецких дворов Соловецкого монастыря	Там же, оп. 1, № 76



Таблица 1 (продолжение)

№ п/п	Источник	Подлинность и степень полноты	Составитель	Годы	Описанная территория	Состав описания	Место хранения, а также время и место публикации
16	То же	То же	То же	1677	Волости и усолья Соловецкого монастыря в Выгозерском погосте (Колежма, Нюхча, Унежма) и за его пределами (Куш река, Польское усолье, Пияла, Фирсовское усолье, Владычинское, Нижмозерское, Пурнема, Лямецкое)	Перепись крестьянских и бобыльских дворов Соловецкого монастыря	Там же, № 79
	То же	То же	Никита ... (чернец)	1676—1677	Волости и усолья Соловецкого монастыря в Выгозерском погосте (Вирма, Сухой Наволок, Шижма) и за его пределами (Шурецкая, Пибозерская, Лютнорецкое)	Перепись крестьянских и бобыльских дворов Соловецкого монастыря. Указание на местожительства лопарей	Там же, № 702
	То же	То же	И. А. Аничков	1678	Часть погостов Обонежской пятины Заонежской половины	Описание черных оброчных земель с указанием числа дворов в них	ЦГАДА, ф. 350, № 2541
	Писцовая книга (дозорная)	Список с книги	Нет сведений	1685—1686	Сумская, Колежемская, Золотец на Выгу реке, Шиженская, Сорокская, Виремская, Сухонаволоцкая волости	Указание местоположения деревень в разных волостях Соловецкого монастыря, перепись крестьянских, бобыльских и монастырских дворов	ЦГАДА, ф. 1201, оп. 1, № 711
	Писцовая книга	Книга дозора и переписи	То же	1694	Сумской острог	Перепись крестьянских и бобыльских дворов Соловецкого монастыря	Там же, № 132
	То же	Список с книги дозора	То же	1715	Сумской острог, деревни Сумостров, Лапина, Надвоец, Парандова	Перепись крестьянских и бобыльских дворов	Там же, оп. 5, № 964
	Ревизские сказки	Сказки населения	То же	1720	Олонец и уезд	Перепись крестьянских дворов в церковных и монастырских владениях; список обельных деревень	ЦГАДА, ф. 350, № 2542 (а)
	То же	Доношения десятских и	То же	1721	Волости Олонецкого уезда	Список крестьян, пропущенных при ревизии 1719—1720 гг.	Там же, № 2544



26	То же	Доношения десятских и выборных	То же	1721	Вотчины Соловецкого монастыря в Олонецком уезде	Список крестьян, пропущенных при ревизии 1720 г.	Там же, № 2545
27	То же	Доношения старост	То же	1721	Вотчины Соловецкого монастыря в Олонецком уезде	Список крестьян, пропущенных при ревизии 1720 г.	Там же, № 2545
28	Переписная книга	Подлинная книга	То же	1722	Колежемское усолье	Перепись дворов Соловецкого монастыря	ЦГАДА, ф. 1201, оп. 5, № 1089
29	То же	То же	То же	1722	То же	То же	Там же, № 1090
30	Ревизские сказки	Доношения выборных посадских людей	То же	1723	Олонец и уезд (по Олонецкому, Мегорскому, Вытегорскому, Андомскому, Пудожскому, Выжецкому, Шуйскому, Кижскому, Шальскому погостам и Повенецкому ряду)	Дополнения к ревизским сказкам 1721 г.	ЦГАДА, ф. 350, № 2549
31	Книга смотровая	Подлинная книга	То же	1723	Олонец и уезд	Списки крестьян, пропущенных при переписи 1719—1720 гг.	Там же, № 2546
32	То же	То же	То же	1723	То же	То же	Там же, № 2547, ч. I
33	То же	То же	То же	1723	То же	То же	Там же, № 2548, ч. II
34	Переписная книга	Выписка из ревизских сказок 1720—1721 гг.	То же	1723	Сумской острог и волости: Колежма, Нюхча, Шижма, Унежма, Сухой Наволок, Вирма, Сорока, Кемский городок, Выжский Остров	Перепись приписных к Олонецким Петровским заводам душ мужского пола	ЦГАДА, ф. 1201, оп. 2, № 1424
35	Ревизские сказки	Выписка из ревизских сказок	То же	1727	Колежемская, Нюхоцкая, Унежма, Шиженская, Сухой Наволок, Виремская, Сорокская, Выжский Остров, Сумская волости	Перечень крестьянских и бобыльских дворов в вотчинах Соловецкого монастыря	Там же, оп. 4, № 338
36	Ревизские сказки	Подлинные	То же	1745	Сумской острог и волости: Колежма, Нюхча, Унежма, Вирма, Сухой Наволок, Шижма, Выжский Остров, Сороцкая, Надвоецкая	Перечисление названий вотчин Соловецкого монастыря без указания числа дворов	Там же, оп. 5, № 2194
37	То же	Копия ревизских сказок 1744 г.	То же	1748	Сумской острог и тянувшие к нему волости	Перечень вотчин Соловецкого монастыря с указанием числа душ по волостям и деревням	Там же, № 2400ж
38	Ведомости	Подлинные	То же	1680—1721	Сумской острог, Красноборский погост, Колежемская, Нижмозерская, Пурнемская, Лямецкая волости	Опись душ мужского пола во владениях Соловецкого монастыря	Там же, оп. 2, № 626
39	То же	То же	То же	XVII в.	Дер. Золотец на р. Выг.	Перечень тяглых и нетяглых дворов	Там же, оп. 4, № 113



Т а б л и ц а 1 (продолжение)

№ п/п	Источник	Подлинность и степень пол- ноты	Составитель	Годы	Описанная территория	Состав описания	Место хранения, а также время и место публикации
40	Ревизские сказки	Подлинные	То же	1715	Сороцкая, Шиженская, Выго- стровская, Сухонаволоцкая, Ви- ремская, Нюхоцкая, Унежем- ская, Коложемская, Надвоецкая волости, Сумской острог	Перечень крестьянских, бобыльских дворов во владениях Соловецкого мо- настыря	Там же, № 205
41	То же	То же	То же	1720	Нюхоцкая волость, дер. Пул- озеро	Подворная перепись монастырских крес- тьян	Там же, № 238
42	То же	То же	То же	1727	Сумской острог и волость, Ко- лежемская, Сухонаволоцкая, Ши- женская, Надвоецкая, Выгост- ровская, Сороцкая, Виремская волости	Перепись населения с указанием числа крестьянских, бобыльских, и пустых дворов	Там же, № 339
43	То же	То же	То же	Середина XVIII в.	Сумская, Надвоецкая, Колежем- ская, Нюхоцкая, Унежемская, Шиженская, Сухонаволоцкая, Ви- ремская, Сороцкая, Выгостров- ская волости, Кольский уезд, Каргопольский уезд	Список деревень и волостей Соловец- кого монастыря	Там же, № 728
44	То же	То же	Приказчики Нюхоцкой волости	1646	Нюхоцкая волость	Перечень дворов церковных, крестьян- ских, бобыльских, вдовых, казачьих и работных людей	Там же, оп. 5, № 116
45	То же	То же	Приказчики Колежемской волости	1646	Колежемская волость	Список дворов бобыльских, вдовых, казачьих и работных людей	Там же, № 117
46	То же	То же	Нет сведений	1715	Нюхоцкая и Колежемская волос- ти	Перечень крестьянских и бобыльских жилых дворов	Там же, № 960
47	То же	То же	То же	1704—1721	Колежемская, Сухонаволоцкая, Шижемская, Выгостровская, Со- роцкая волости	Указание на число жилых и пустых дворов; причины их запустения; разме- ры и характер сборов и работ крестьян	Там же, № 1054



48	«Свидетельства» (сведения) о наличных душах	То же	То же	1721	Колежемская. Виремская, Сухо-наволоцкая, Шиженская, Выгостровская. Сороцкая волости	Список наличных душ и изменения в их составе со времени переписных книг 1678 г.	Там же, № 1055
49	Дела о размежеваниях, спорных землях, прошения	То же	То же	1672—1675	Сумской острог, Надвоецкая волость	Название владений Соловецкого монастыря	Там же, оп. 1, № 522
50	То же	То же	То же	1686—1687	Деревни по реке Выгу, Парандовская дер., Надвоецкая и Сумская волости	Ч. I. О размежевании спорной земли между оброчными и монастырскими крестьянами ч. II. Список с отводной грамоты Соловецкому монастырю в Сумской волости и с разъезжей записи о спорных землях между сумчанами и выгозерцами Ч. III. Список с межевой грамоты шуе-зерцев и паданцев (монастырские крестьяне) с воечанами, парандовцами и крестьянами Выжского Острова (Выгозерский погост). Подробное описание границ земель оброчных и монастырских крестьян	Там же, № 712
51	То же	То же	То же	1735	Сумской острог, дер. Оштомозеро, Нюхоцкая волость, Челасозерский скит	Определение границ между нюхчанами и выгозерцами; сведения об этническом составе населения	Там же, оп. 2, № 1740
52	То же	То же	То же	1747	Территория, пограничная с Выгозерским погостом на востоке (волости Вокшозерец, Понгомец, Кемский городок с деревнями)	Земельный иск с названиями деревень, принадлежащих Соловецкому монастырю	Там же, № 1747
53	То же	То же	То же	1738	Волость Шижда, Лопский и Поданский погосты	Дело об уходе шиженского крестьянина в Лопский погост	Там же, оп. 1, № 1790
54	То же	То же	То же	1618	Выгозерская и Сумская волости	О межевании между волостями с подробным указанием границ волостей	Там же, оп. 3, № 440
55	То же	То же	То же	1570	То же	То же	Там же, оп. 4, № 1
56	То же	То же	То же	XVIII в.	То же	О распределении земли между крестьянами	Там же, № 719



Таблица 1 (окончание)

№ п/п	Источник	Подлинность и степень полноты	Составитель	Годы	Описанная территория	Состав описания	Место хранения, а также время и место публикации
57	Договорные грамоты	То же	То же	1615	Река Выг у Золотца	Договор между Вяжецким и Соловецким монастырями о рыбной ловле	Там же, оп. 3, № 437
58	То же	То же	То же	1617	То же	То же	Там же, оп. 3, № 439
59	Купчие	То же	То же	1621	То же	То же	Там же, № 442, 443
60	Купчие	То же	То же	1606—1610	Выгозерский погост	Перечень купчих крепостей на земли и дворы Соловецкого монастыря	Там же, ф. 1201, оп. 4, № 3
61	Памятная записка	То же	То же	Середина XVIII в.	Сумская волость	Об отдаче земельных и водных угодий Соловецкому монастырю	Там же, № 718
62	Генеральные уездные планы (атласы)	Подлинные	То же		1788	Петрозаводский уезд, ч. IV (Кижский и Толвуйский погосты)	ЦГАДА, ф. 1356, № 66
63	То же	То же	То же		1788	Повенецкий уезд, ч. I (Челможский погост)	Там же, № 70
64	То же	То же	То же		1788	Повенецкий уезд, ч. V (Выгозерский погост)	Там же, № 74
65	Атлас Архангелогородской губернии	То же	То же	1797	Область Тубозерской выставки	Подробная карта с границами погостов и монастырских владений Карта с границами погостов и выставок	ЦГВИА, ф. ВУА, № 18558, ч. III
66	Карта Архангелогородской губернии	То же	То же	1785	Часть Выгозерского погоста	Территория Верхней Лопи	Там же, № 20886



## Раздел II

К данному разделу относятся таблицы сопоставления поселений Выгозерского, Челможского, Кижского и Толвуйского погостов, а также составленные по этим таблицам карты. Мы не приводим здесь аналогичных таблиц и соответствующих им карт Шунгского погоста, так как они были опубликованы раньше<sup>1</sup>, но в последующем изложении используем картографический и табличный материал по Шунгскому погосту вместе с остальным, публикуемым здесь<sup>2</sup>.

Карты поселений Западного Поморья (Кижский, Толвуйский, Выгозерский и Челможский погосты) в XVI—XVIII вв. см. в конце книги в бандероли.

### Таблицы сопоставления поселений Западного Поморья (Кижский, Толвуйский, Выгозерский, Челможский погосты) по источникам XVI—XVIII вв.

---

<sup>1</sup> М. В. Витов. Историко-географические очерки Заонежья в XVI—XVII вв. М., 1962.

<sup>2</sup> При составлении карт Кижского погоста были частично использованы таблицы дипломной работы О. Р. Миллер, написанной в 1955 г. под руководством одного из авторов (кафедра этнографии исторического факультета Московского Государственного университета).



Таблица 2\*. Толвуйский погост

№ п/п	1788 г.	1782 г.	1720 г.	1678 г.	1647 г.	1628—1629 гг.	1620 г.	1583 г.	1563 г.
1	Погост Толвуйский	164) Толвуйский погост	1) на погосте церковь, 3 дв. поп., 2 дв. дьяк., 2 дв. поном.	1) на погосте церковь, 2 дв. поп., 1 дв. дьяк., 2 дв. поном., 4 кельи	1) на погосте церковь, 3 дв. поп., 1 дв. боб.	1) на погосте —	1) на погосте церковь, 2 дв. поп., 1 дв. дьяк., 1 дв. поном.	1) на погосте церковь, 1 дв. церк., обжа	1) против церкви на погосте на берегу в губе 1 дв. поп., 1 дв. дьяк., 1 дв. поном., 1 дв. проскурн., обжа
2	Выгозерская выставка	—	2) выставка Выгозерской волости, 1 дв. поп., 1 дв. дьяк., 1 дв. поном.	—	106) выставка на Выре озере, церковь, 1 дв. поп., 1 дв. дьяк.	—	—	—	—
3	Лембой Наволок	64) д. Лейбой Наволок, 2 дв.	3) Лембуев Наволок, 1 дв. кр.	—	88) у погоста в наволоке Хабаровская, а Лейбеевых тож, 2 дв. кр.	198) у погоста в наволоке Хабаровская Лембеевых, 3 дв. кр.	58) д. в наволоке у погоста Хабаровская Лембуева, 2 дв. кр.	102) д. у погоста в наволоке Хабаровская, 1 дв. кр., 1 дв. пуст., в жиле $\frac{1}{2}$ $\frac{1}{3}$ обжи, в пусе $\frac{1}{2}$ обжи	109) д. у погоста в наволоке Хабаровская, 1 дв. кр., $\frac{2}{3}$ обжи
4	Лустинска	46) д. Густинска, 3 дв.	4) Лустина, 3 дв. кр.	—	89) д. в наволоке под погостом, а Лустино тож, 2 дв. кр., 1 дв. вд.	199) д. в наволоке под погостом, а Лустина тож, 3 дв. кр.	59) пуст., что б. д. в. Наволоке под погостом	103) в наволоке под погостом, 2 дв. кр., 2 дв. пуст., $\frac{1}{4}$ обжи в жиле, 1 $\frac{1}{4}$ в пусе	111) д. в наволоке под погостом (Матфейко и Сенка Лустины), 2 дв. кр., пол-2 обжи
5	Кузнецовска	45) д. Кузнецовска, 2 дв.	5) д. Кузнецовская, 1 дв. кр.	—	90) д. против погоста Кузнецовская в Толвуе, 2 дв. кр.	200) д. против погоста Кузнецовская в Толвуе, 2 дв. кр.	60) пуст., что б. д. под погостом Кузнецовская	104) д. против погоста Кузнецовская, 1 дв. кр., 2 дв. пуст., $\frac{1}{2}$ обжи в жиле, 1 обжа в пусе	112) д. против погоста Кузнецовская, 1 дв. кр., пол-2 обжи

\* Сокращения, принятые в табл. 2—5: госуд. кр.—государственные крестьяне; д.—деревня; дв.—двор (боб.—бобыльский, вд.—вдовый, дьяк.—дьяка, дьякон.—дьякона, казач.—казачий, кр.—крестьянский, кузнец.—кузнецкий, митроп.—митрополичий, монаст.—монастырский, нищ.—нищенский, поном.—пономаря, поп.—попа, пуст.—пустой, просв.—просвирицы, проскурн.—проскурницы, стрелец.—стрелецкий, тамож.—таможенный, церк.—церковный); м. дв.—место дворовое; м-рь—монастырь; по п. кн.—по переписной книге; поч.—починок; пуст.—пустошь; пуст., что б. д.—пустошь, что была деревня.



6	Лахта	44) д. Лахты, 2 дв.	6) д. Лахта, 1 дв. кр.	—	180) д. в Лахте против погоста	224) д. в Лахте против погоста стала вновь. К ней припущена в пашню, пуст., что б. д. на Толвуге Ракуевская да пуст. другая Ракуевская, 1 дв. кр.	151) пуст. Ракуевская Буласовых и в пашне пуст. другая Ракуевская	91) пуст., что б. д. Радкуевская и пуст. другая Радкуевская в наволоке, $\frac{1}{2}$ обжи	103) д. на Толвуге Равкуевская (дв. Бутасова), 1 дв., $\frac{1}{2}$ обжи
7	Валдай	38) д. Волда, 2 дв.	7) д. Владевская, 1 дв. кр.	—	—	—	—	—	—
8	Маслеска	86) д. Масленка, 1 дв.	8) д. Маселская Гора, 3 дв. кр.	—	—	—	—	—	115) д. на Толвуге в наволоке, слово Маселская, 2 дв. кр., вместе с № 114 2 обжи (дв. Фомки Влаха)
9	Тарутинская	90) д. Старутинская, 9 дв.	9) д. Тарутина, 2 дв. кр. 120) д. Тарутина близ Онего озера, 3 дв. кр. обельных	43) д. Севастьяновская Тарутина Гора, 5 дв. кр., $\frac{1}{2}$ деревни обельные	79) д. Севастьяновская Тарутино, 2 дв. кр., 1 дв. боб.	189) д. Севастьяновская, Тарутина тож, 3 дв. кр., $\frac{1}{2}$ деревни обельные крестьяне	153) д. Савостьяновская Тарудна, 5 дв. кр. 152) д. Треутинская, 4 дв. кр.	93) д. Севастьяновская, 1 дв. кр., 3 дв. пуст., $\frac{1}{4}$ обжи в жиле, 2 без $\frac{1}{4}$ в пусе	116) д. на Толвуге Севастьяновская, 2 дв. кр., 2 обжи
10	—	10) д. Клишова, 2 дв. кр., 1 дв. пуст.	—	—	78) д. на Толвуге в наволоке Парминская, а Кузнецова и Клишево тож., 5 дв. кр., 2 дв. боб.	188) д. на Толвуге в наволоке Парминская, а Кузнецова и Клишева тож. 6 дв. кр., 1 дв. боб.	50) д. на Толвуге в наволоке Парминская, Кузнецовская тож, 5 дв. кр.	92) д. на Толвуге в наволоке Парминская, 3 дв. кр., 2 дв. пуст., в жиле $\frac{1}{4}$ обжи, в пусе 1 $\frac{1}{2}$ без $\frac{1}{2}$ $\frac{1}{4}$	106) д. на Толвуге в наволоке Парминская, 2 дв. кр., пол-3 обжи
11	Златынская	88) д. Златынская, 2 дв.	11) д. Златыня, 2 дв. кр.	—	84) д., что б. пуст. в Толвуге в наволоке Костилевская, Сластино тож, 3 дв. кр., 1 дв. боб.	194) д., что б. пуст. в Толвуге в наволоке Костилевская, Сластина тож, 2 дв. кр.	54) д. на Толвуге в наволоке Костилевская Златычская, 2 дв. кр.	98) д. на Толвуге в наволоке Костилевская, 1 дв. кр., 2 дв. пуст., в жиле $\frac{1}{4}$ обжи, в пусе обжа без $\frac{1}{2}$	105) д. на Толвуге в наволоке, слово Костилевская, 1 дв. кр., обжа



Таблица 2 (продолжение)

№ п/п	1788 г.	1782 г.	1720 г.	1678 г.	1647 г.	1628—1629 гг.	1620 г.	1583 г.	1560 г.
12	—	89) д. Кургапол- ска, 3 дв.	12) Коргопол- ская, 2 дв. кр.	—	—	—	—	—	—
13	Лебедева	94) д. Лебеде- вая, 10 дв.	13) д. Лебедев- ская, 2 дв. кр.	—	74) д. на Толвуге Ивашкинская в слободе, а Хотеев- щина тож, 2 дв. кр.	183) д. на Тол- вуге Ивашков- ская в слободе, а Хотеевщина тож, 2 дв. кр.	165) д. в Толвуге в слободе Иваш- ковская, Хотеев- ская, Лебедева тож, 3 дв. кр.	83) д. на Толвуге в слободе Иваш- кинская, 2 дв. кр., в жиле об- жа без $\frac{1}{2}$ $\frac{1}{3}$ , в пугте $\frac{1}{3}$ обжи	95) д. на Толвуге в слободе Квашнин- ская, 2 дв. кр., об- жа
14	—	—	14) д. Шустико- ва, 2 дв. кр.	—	73) д. в Толвуге в наволоке Трафи- мовская и Шус- тиково у слобо- ды, 3 дв. кр., 1 дв. боб.	182) д. в Толвуге в наволоке Тро- фимовская Шус- тикова у слобо- ды, 4 дв. кр.	164) д. в Толвуге в наволоке Тро- фимовская, а Шустиково тож, 3 дв. кр.	81) д. на Толвуге в наволоке Тро- фимовская Шус- тикова у слобо- ды, 3 дв. кр., обжа без $\frac{1}{4}$ в жиле, в пугте обжа без $\frac{1}{4}$	92) д. на Толвуге в наволоке Трофимов- ская, 2 дв. кр., пол.-2 обжи
15	Рябинска	125) д. Рябин- ска, 6 дв.	15) д. Подрябин- ская, 4 дв. кр., 1 дв. боб.	—	—	—	—	—	—
16	Горушка	100) д. Горушка, 6 дв. 118) д. Горушка, 8 дв.	16) д. Горушка, 1 дв. кр., 1 дв. боб.	—	66) д. на Толвуге Федосеева у сло- боды на наволо- ке, а Тимохи Мо- сеева и Горки тож, 3 дв. кр., 1 дв. боб.	174) д. на Тол- вуге Федосеева у слободы в наво- локе, а Тимохи Мосеева и Гор- ка тож, 2 дв. кр., 2 дв. боб.	35) д. на Толвуге Федосеева в слободе, 5 дв. кр.	72) д. Федосеев- ская на Толвуге, 3 дв. пугты, об- жа без $\frac{1}{3}$	70) д. на Толвуге Федосиевская, 1 дв. кр., 2 обжи без $\frac{1}{3}$
17	Басина	102) д. Базина, 6 дв.	17) д. Басина, 2 дв. кр.	—	122) д. Аристово на Толвуге за мхом, Васино тож, 3 дв. кр.	83) д. Аристово на Толвуге за мхом, Васино тож, 5 дв. кр.	96) д. Аристова на Толвуге за мхом, Мишкуева тож, 5 дв. кр.	141) д. Аристово на Толвуге за мхом пугта, $\frac{1}{2}$ обжи	126) д. в губе, сло- вет Мишкоево за мхом (Сенка Арис- тов), 3 дв. кр., об- жа



18	—	119) д. Тароев- ска, 4 дв	18) д. Тароев- ская, 3 дв. кр. 117) д. Таранти- евская, 1 дв. боб.	—	65) д. в Толвуге Таруево, 4 дв. кр.	173) в Толвуге Таруева, 3 дв. кр., 1 дв. боб.	34) д. Тароева в Тольце в сло- боде, 4 дв. кр.	71) в Толвуге Торуева, 5 дв. пуст., 1 1/2 обжи	67) д. в Толвуге, словес Тароева, 1 дв. кр., 2 обжи 130) д. в губе, сло- вес на лугу Тарое- во, 1 дв. кр., обжа
19	—	—	19) д. Прошев- ская, 1 дв. кр.	—	68) д. на Толвуге Тимофеевская, а Прошевица в слободе тож, 1 дв. кр., 1 дв. вд.	176) д. на Тол- вуге Тимофеев- ская, а Прошев- чина в слободе тож, 3 дв. кр., 1 дв. боб.	37) пуст. в Тол- вуге Тимофеев- ская и 156) д. Прошев- щина, 3 дв. кр.	73) пуст. в Тол- вуге Тимофеев- ская, 1 1/3 обжи	69) д. в Толвуге, словес Тимофеев- ская, 1 дв. кр., 1 обжа с 1/3
20	Царевичи Меньшое Царевска	103) д. Царевичи, 2 дв. и 104) д. Меньша Царевина, 1 дв.	20) д. Царев- ская, 1 дв. кр.	—	—	208) в пуст., что б. д. Чаруев- ская, а Царев- ская тож и 213) пуст., что б. д. другая Чаруев- ская Царев- ская	38) пуст., что б. д. Чароево Царевская и 39) пуст., что б. д. другая Чаро- ево Царевская	74) д. Чаруево. Царевская тож и 75) д. другое в Чаруево Царев- ская пуста, 2 дв. пусты, 1 обжа и 2 обжи без 1/3	96) д. Чаруево, а ныне словес Царев- ская, 1 дв. кр., обжа 97) д. в Чаруево, словес Царевская, 1 дв. кр., 2 обжи без 1/3
21	—	99) д. Зажогина, 9 дв.	21) д. Зажегин- ская, 5 дв. кр. и д. Глездунов- ская, 4 дв.	—	70) д. на Толвуге Глездуновская, а Зажегинская в слободе тож, 4 дв. кр., 1 дв. боб.	178) д. на Тол- вуге Глездунов- ская, а Зажегин- ская тож в сло- боде, 4 дв. кр.	40) д. на Толвуге Глездуновская, 3 дв. кр.	77) д. на Толвуге Глездуновская, 2 дв. пусты, 3 обжи	89) д. на Толвуге, словес Глездунов- ская, 1 дв. кр., 3 обжи
22	Казловска	101) д. Козлова, 4 дв.	22) д. Козлов- ская, 2 дв. кр.	—	85) д. на Толвуге в наволоке Ко- зельских, а Плакшино тож, 1 дв. кр., 1 дв. боб.	195) д. на Тол- вуге в наволоке Коземки, а Плакшино тож, 2 дв. кр., 1 дв. боб.	55) д. на Тол- вуге в наволоке Козельских, Власьевская тож, 1 дв. кр.	99) д. на Тол- вуге в наволоке Козельских, 1 дв. кр., 2 дв. пуст., в жиле 1/4 обжи, в пус- те обжа без 1/4	107) д. на Толвуге в наволоке, словес Козельских (Влас Плаксен), 2 дв. кр., обжа
23	Масова	96) д. Масова, 4 дв.	23) д. Масков- ская, 2 дв. кр.	—	72) д. на Тол- вуге Панкинская у слободы Мас- кова Гора, 4 дв. кр.	181) д. на Тол- вуге Палкинская у слободы Масо- ва Гора, 3 дв. кр., 2 дв. боб.	166) д. на Тол- вуге Палкинская у слободы Мак- сова Гора тож, 4 дв. кр.	80) д. на Толвуге Палкинская у слободы, 1 обжа в жиле, 1/2 в пусте	94) д. на Толвуге, словес Палкинская, 2 дв. кр., пол-2 об- жи
24	—	—	24) д. Сатина, 3 дв. кр.	—	—	—	—	—	—



Таблица 2 (продолжение)

№ п/п	1788 г.	1782 г.	1720 г.	1678 г.	1647 г.	1628—1629 гг.	1620 г.	1583 г.	1563 г.
25	Игренецкая	61) д. Игреновска, 2 дв.	25) д. Игреновская, 2 дв. кр.	—	181) д., что б. пуст. Комаровщина, Игреновщина	186) д. на Толвуче, что б. пуст. Комаровщина, Игреновщина в слободе тож, 2 дв. кр. 209) пуст. Крениевская на Толвуче	45) пуст., что б. д. на Толвуче Комаровщина 47) пуст. на Толвуче, что б. д. Крениевская	87) пуст. на Толвуче, что б. д. Комаровщина, обжа без $\frac{1}{3}$ 88) пуст., что б. д. Крениевская на Толвуче, обжа без $\frac{1}{3}$	100) д. на Толвуче Комаровщина, 1 дв. кр., $\frac{2}{3}$ обжи 101) д. на Толвуче, словет Крениево, 1 дв. кр., обжа
26	Вешняковская	54) д. Вишняковска, 2 дв.	26) д. Вешнякова, 2 дв. кр.	—	91) д. Вешняковская, 2 дв. кр.	201) д. Вешняковская, 1 дв. кр.	66) д., что б. поч. Вешняковской, Глинка тож, 1 дв. кр.	110) д., что б. поч. Вешняковская, 1 дв. кр., $\frac{1}{2}$ $\frac{1}{3}$ обжи	188) поч. Вешняк, 1 дв. кр.
27	Кулатовска Курчатовска	62) д. Кулатовска, 1 дв.	27) д. Кулатовская, 1 дв. кр.	—	77) д., что б. пуст. у погоста в наволоке Курбатовская, 1 дв. кр., 1 дв. боб.	187) д., что б. пуст. в наволоке у погоста Курбатовская, 3 дв. кр.	48) д. в наволоке... Курчатовская, 3 дв. кр.	90) пуст. в наволоке у погоста Курбатовская, обжа	104) в наволоке у погоста, словет Курготовская, 2 дв. кр., обжа
28	Романова	63) д. Романова, 5 дв.	28) д. Романовская, 3 дв. кр.	—	—	—	—	—	—
29	Носовска	60) д. Носовская, 4 дв.	29) д. Носовская, 1 дв. кр., 1 дв. боб.	—	47) д. на Толвуче Носовска, а Носова Гора тож в слободе, 2 дв. кр.	152) д. в Толвуче Носовская, а Носовская Гора тож в слободе, 3 дв. кр., 1 дв. боб.	11) пуст., что б. д. Носовская, а Носова Гора тож, 3 дв. кр.	48) пуст., что б. д. Носовская, 2 обжи	78) д. на Толвуче Носовская, 3 дв. кр., 2 обжи
30	Тютюгина	58) д. Тютюгина, 4 дв.	30) д. Тетегина, 1 дв. кр., 1 дв. боб.	—	45) д. на Толвуче Лапинская, а Лыжина, а Тютюгино тож, 3 дв. кр.	150) д. на Толвуче Лапинская, а Лыжина и Тетегина тож, 4 дв. кр., 1 дв. боб.	9) д. на Толвуче Лапинская, 4 дв. кр.	46) д. на Толвуче Лапинская, 1 дв. кр., 3 дв. пуст., в жиле $\frac{1}{4}$ обжи, в пусе обжа без $\frac{1}{4}$	77) д. в Толвуче Лапинская, 2 дв. кр., обжа
31	Клубовска	57) д. Клубовска, 5 дв.	31) д. Клубова, 1 дв. кр.	—	50) д. на Корбер Орловщина, а Клубуково и Булзинская в слободе тож, 4 дв. кр.	155) д. на Корбере Орловщина, а Клубуково и Болузинская в слободе тож, 2 дв. кр.	14) д. на Карбере Орловщина, Слобода тож	51) д. на Карбере Орловщина, 2 дв. кр., $\frac{1}{2}$ обжи в жиле, $1\frac{1}{3}$ и $\frac{1}{2}$ $\frac{1}{2}$ $\frac{1}{3}$ в пусе	82) д. на Карбере Орловщина (дв. Васюк Иванов Клуб) 1 дв. кр., 2 без $\frac{1}{3}$ обжи



32	Миронова	51) д. Миронова, 5 дв.	32) д. Мироновская, 3 дв. кр., 1 дв. боб.	—	—	—	—	—	—
33	Прялицына	48) д. Прилицына, 4 дв.	33) д. Прялицына, 1 дв. кр.	—	43) д. на Толвуге Борисовская Юхна Прялицына в слободке, 2 дв. кр.	148) д. на Толвуге Борисовская Юхна Прялицына в слободке, 3 дв. кр., 1 дв. боб.	7) д. на Толвуге Борисовская, Прелицына тож, 5 дв. кр.	44) д. на Толвуге Борисовская, 1 дв. кр., 3 м. дв. пуст., $\frac{1}{2}$ $\frac{1}{3}$ обжи в жиле, 1 с $\frac{1}{2}$ $\frac{1}{3}$ в пусте	72) д. в Толвуге, словет Борисовская, 1 дв. кр., 1 $\frac{1}{3}$ обжи
34	Спицынская	91) д. Спицынская, 1 дв.	34) д. Спицина Гора, 1 дв. кр., 1 дв. боб.	—	44) д. на Толвуге Паневщина, а Деменши, Лувово и Спицыно тож, 2 дв. кр.	149) д. на Толвуге Паневщина и Деменши Клубова и Спицина тож, 1 дв. кр.	8) д. на Толвуге Паневщина, Спицина тож, 1 дв. кр. 49) д. на Толвуге Сычева, Карчина, Спицына, 2 дв. кр.	45) д. Паневщина на Толвуге, 1 дв. кр., 2 дв. пуст., $\frac{1}{2}$ $\frac{1}{4}$ обжи в жиле, $\frac{1}{4}$ $\frac{1}{2}$ $\frac{1}{4}$ в пусте	74) д. в Толвуге, словет Паневщина, 1 дв. кр., $\frac{1}{2}$ обжи
35	Сазоновская	50) д. Созоновская, 2 дв.	35) д. Созоновская, 1 дв. кр.	—	39) д. на Толвуге на горе Анфиловская Юхна Ондрюшкина, а Сазонова Гора тож, 2 дв. кр., 1 дв. вд.	144) д. на Толвуге на горе Афиловская Юхна Ондрюшкина, а Сазонова Гора тож, 2 дв. кр.	—	40) д. на Толвуге на горе Анфиловская, 1 дв. кр., 1 дв. пуст., 1 $\frac{1}{2}$ обжи в жиле, $\frac{1}{2}$ в пусте	73) д. на Толвуге на горе в слободе Олфаловская, 1 дв. кр., $\frac{2}{3}$ обжи
36	—	52) д. Минина, 4 дв.	36) д. Митинская, 2 дв. кр.	—	144) д. Микуевская, а Микитинская и Горлово тож, 1 дв. кр.	105) д. Микуевская, а Микитинская и Чорлова тож, 1 дв. кр.	117) д. Микуевская Горловщина, 1 дв. кр.	165) д. Микуевское, 1 дв. кр., $\frac{1}{2}$ обжи	—
37	—	49) д. Шабановская, 5 дв.	37) д. Шабановская, 2 дв. кр.	—	41) д. на Заречье на Корбе Щебановская в слободе, 3 дв. кр., 1 дв. боб.	146) д. на Заречье на Корбе Шабановская в слободе, 4 дв. кр., 2 дв. боб.	5) д. на Заречье на Корбе . . . , 3 дв. кр.	42) д. на озере на Корбе Шабановская, 1 дв. кр., 3 м. дв. пуст., $\frac{1}{4}$ обжи в жиле, обжа без $\frac{1}{4}$ в пусте	85) д. в Заречье на Корбе, словет Шабанова, 1 дв. кр., обжа



Таблица 2 (продолжение)

№ п/п	1788 г.	1782 г.	1720 г.	1678 г.	1647 г.	1628—1629 гг.	1620 г.	1583 г.	1563 г.
38	—	—	38) д. Сабелин-кова, 2 дв. кр., 1 дв. пуст.	—	37) вотчина Вя-жицкого монас-ря, д. Большой Двор, 1 дв. мо-наст.	142) д. Большой Двор, к ней при-пущена в пашне д. Захаровская, Сабельникова тож, 1 дв. мо-наст., 1 дв. кр., 2 дв. боб.	2) д. Большой Двор, в пашне припущена д. Захаровская Са-бельникова, 4 дв.	38) д. Большой Двор, припуще-на в пашне д. Захаровская, 1 дв. монаст., 2 дв. пуст., $\frac{1}{2}$ обжи в жиле, $\frac{1}{2}$ в пусе	143) д. Большой Двор, 1 дв. монаст. 144) на той же зем-ле д. Захаровская, 1 дв. кр., 2 обжи
39	—	—	—	—	38) д. что б. пуст. у Большо-го Двора Проре-жинская (у д. Сабельникова), 3 дв. кр., 2 дв. боб.	143) д., что б. пуст. у Большо-го Двора, Про-режинская тож, 2 дв. кр., 1 дв. боб.	3) д. у Большо-го Двора, 3 дв. кр.	39) д. Большого Двора, 1 дв. кр., 1 дв. пуст., в жиле $\frac{1}{4}$ обжи, в пусе $\frac{1}{4}$	145) д. у Большого Двора на Толвуге, 1 дв. кр., $\frac{1}{2}$ обжи
28 40	Суслова	43) д. Суслова, 1 дв.	39) д. Суслов-ская, 1 дв. кр.	—	62) д. на Толвуге Якова Суслова, а Даниловская тож, 1 дв.	168) д. на Тол-вуге Якова Сус-лова, а Дани-ловская в сло-боде, 1 дв. кр.	28) д. на Толвуге Якова Суслова, 1 дв. кр.	65) д. на Толвуге Якова Сухова, 1 дв. кр., $\frac{1}{3}$ об-жи	146) д. на Толвуге Якуш Сусло, $\frac{1}{3}$ обжи
41	—	—	—	—	52) д. в Заручье Микитинская, Ольхинская и Суслово тож, 1 дв. кр., 1 дв. боб.	158) д. в Заручье Микитинская, а Ольхинская и Суслова тож, 1 дв. кр.	17) д. в Заречье Кеминская, Сус-ловых тож, 1 дв. кр.	54) д. в Заречье Микитинская, 2 дв. пуст., обжа	84) д. Заречье (Микитка Онаньин), 1 дв. кр., обжа
42	Плакшино	41) д. Плакси-новска, 1 дв.	40) д. Плаксина, 1 дв. кр.	—	53) д. на Толвуге Микитинская, Плаксино тож, 1 дв. кр.	159) д. на Толвуге Микитинская Плаксино, 1 дв. кр.	18) д. на Толвуге	55) д. на Толвуге Никитинская Плаксина, 2 дв. кр., $\frac{1}{2}$ обжи	149) д. на Толвуге (Микитка Остафьев Плаксин), 1 дв., $\frac{1}{2}$ обжи
43	Пикалевска	37) д. Пикалев-ска, 1 дв.	41) д. Пикалев-ская, 2 дв. кр.	—	56) д. в Толвуге в набережье Пи-калевых, 2 дв. кр., 1 дв. боб.	162) д. в Толвуге набережье Пи-калевых, 3 дв. кр.	22) д. в Толвуге набережье Пика-левых, 2 дв. кр., 2 дв. боб.	59) д. в Толвуге набережье Пи-калевых, 1 дв. кр., 3 дв. пуст., $\frac{1}{4}$ обжи в жи-ле, в пусе 1 без $\frac{1}{4}$ обжи	152) д. в Толвуге в набережье Пикале-вых, 1 дв. кр., об-жа



44	Подсосенска	39) д. Подсо-сенска, 4 дв.	42) д. Подсосо-нья, 1 дв. кр.	—	55) д. Старой Подсосную, 2 дв. кр.	161) д. Старой под Сосной, 2 дв. кр., 1 дв. боб.	21) д., что б. поч. Старой под Сосной, 2 дв. кр.	58) д., что б. поч. Старой под Сосной, 2 дв. кр., 1/2 обжи	154) поч. Старой Набережье, словес под Сосною на бе-регу. 1 дв. кр., вместе с № 155 об-жа
45	Дровинска	36) д. Дровнин-ска, 3 дв.	43) д. Дровнина, 2 дв. кр., 1 дв. пуст.	—	57) д. Гришин-ской Дешково, 1 дв. кр., 1 дв. боб.	163) д. Гришин-ской Денисова, 2 дв. кр.	23) д., что б. поч. Гришинской Денесово, Дров-них тож, 2 дв. кр.	60) д., что б. поч. Гришинской Денакова, 1 дв. кр., 1/4 обжи	191) поч. (Гришина Ефремко Денисье-вы), 1 дв. кр., вмес-те с № 190, 189, 188 1/3 обжи
46	Острочевска	35) д. Остре-чевска, 4 дв.	44) д. Остря-цовская, 3 дв. кр.	—	—	—	—	—	—
47	Кужелевска	34) д. Кужелевс-ка, 7 дв.	45) д. Кужелев-ская, 4 дв., кр., 1 дв. пуст.	—	—	—	—	—	—
48	Бор	33) д. Бор, 7 дв.	46) д. Боровская, 3 дв. кр.	—	182) д., что б. поч. Михалев-ский на борку пуста	157) д. что б. поч. Михалев-ский на борку, а на бору тож, 1 дв. кр.	16) д. пуста, что б. поч. Миха-левский на бор-ку	53) д. пуста, что б. поч. Михай-ловский на бор-ку пуста, 2 дв., 1/2 1/3 обжи	189) поч. на борку на Падмозере, 1 дв.
49	—	—	47) д. Колма-ковская, 3 дв. кр.	—	61) д. на Толвуде на бору Сынови-новская, а Онто-мановская тож, 3 дв. кр., 1 дв. боб.	167) д. на Тол-вуде на бору Сос-новская, да Он-томановская тож, 4 дв. кр.	27) д. Сосновиц-кая, Команово-тож, 3 дв. кр.	64) д. на Толвуде на бору Сосно-виковская, 4 дв. кр., 1 1/2 обжи	148) д. на Толвуде на бору Соснови-кова (дв. Федко Кол-маков), 3 дв. кр., пол-2 обжи
50	Карзинска	9) д. Кярзинска, 6 дв.	48) д. Кярзина, 3 дв. кр., 1 дв. пуст.	—	—	236) д. Корзина, 6 дв. кр., 2 дв. боб. (Хоймогуб-ская волость, вотчина Тих-винского монас-тыря в Шунг-ском погосте)	—	—	—
51	Ореховская	—	49) д. Орехов-ская, 1 дв. кр.	—	183) д. Орехов-щина	223) д. Орехов-щина, Падмозе-ро, 7 дв. кр., 3 дв. боб.	—	—	—



Таблица 2 (продолжение)

№ п/п	1788 г.	1782 г.	1720 г.	1678 г.	1647 г.	1628—1629 гг.	1620 г.	1583 г.	1563 г.
52	Лазоревская	12) д. Лазоревская, 2 дв.	50) д. Лазоревская, 1 дв. кр., 1 дв. пуст.	—	142) д. Труфановская, а Лазаревская за рекой за Пармою, у мельницы тож, 1 дв. кр.	103) д. Труфановская, а Лазаревская за рекой за Падмой у мельницы, 3 др. кр.	115) д. Труфановская Ларионовская, 2 дв. кр.	163) д. Трифановское, 1 дв. кр., 1 дв. пуст., $\frac{1}{2}$ $\frac{1}{3}$ обжи в жиле, $\frac{1}{2}$ $\frac{1}{3}$ в пусе	193) на Падме озере поч. (дв. Лашко Трушов), 2 дв. кр., $\frac{1}{2}$ $\frac{1}{3}$ обжи
53	Архиповская	13) д. Архиповская, 2 дв.	51) д. Архиповская, 1 дв. кр.	—	—	—	153) д., что б. поч. Архиповской, 1 дв. кр.	—	—
54	Шадровская Шадровская	14) д. Шадровская, 9 дв. 16) д. Шадровская, 6 дв.	52) д. Шавровская, 2 дв. кр., 1 дв. боб., 1 дв. Шунгского погоста	—	140) д. на Падме реке Палапинда, Шишинская тож, 4 дв. кр.	101) д. на Падме реке Палапинда Шишинская, 4 дв. кр.	113) д. на Падме реке Палапинда Шадринская, 1 дв. монаст., 4 дв. кр.	161) д. на Падме реке Палапинда пуста, 3 дв., $\frac{1}{2}$ обжи	160) д. на Падме озере, словес Падпинда (дв. Манко Шадрин), 2 дв. кр., $\frac{2}{3}$ обжи
30 55	—	—	53) д. Ревутинская, 1 дв. кр., 1 дв. пуст.	—	150) д. на Падме, словес Рехтуновская, а Левутинская тож, 2 дв. кр.	112) д. на Падме реке, словес Рехтуновская, а Левутинская тож, 2 дв. кр., 1 дв. боб.	124) д. на Падме реке, словес Рехтуновская, Белохина тож, 6 дв. кр.	—	163) д. на Падме озере, словес Рехтуновская (дв. Белехин), 2 дв. кр., обжа
56	—	—	54) д. Еловца, 2 дв. кр.	—	—	—	—	—	—
57	—	—	55) д. Швецовская, 1 дв. кр.	—	139) д. на Падме реке Вшецовская, 1 дв. вд.	100) д. на Падме реке, а Вшецовская тож, 1 дв. кр., 1 дв. боб.	116) д. Старой Ивановской Швецовых, 1 дв. кр.	—	194) поч. на Падмон озере (Иванка Кузмин Швеца), 2 дв. кр.
58	Кузнецовская	17) д. Кузнецовская, 4 дв.	56) д. Кузнецовская, 1 дв. кр., 1 дв. боб.	—	40) д. на Толвуге на реке Кузнецовская, на реке на Корее тож, 1 дв. кр.	145) д. на Толвуге Кузнецовская, на реке Карбе тож, 2 дв. кр., 1 дв. боб.	4) д. на Толвуге на реке Кузнецовская, Минино тож, 2 др. кр.	41) д. на Толвуге над рекой Кузнецовская, 1 дв. кр., 2 дв. пуст., $\frac{1}{2}$ $\frac{1}{3}$ обжи в жиле, $\frac{1}{2}$ в пусе	71) д. в. Толвуге, словес Кузнецовская над речкой, 1 дв. кр., $\frac{2}{3}$ обжи



59	Гавриловская	19) д. Гавриловская, 6 дв.	57) д. Гавриловская, 3 дв. кр.	—	—	—	108) д. Олексеевская, а Гавриловская тож, 2 дв. кр.	—	195) на Падме озере поч. (Огафонко Гаврилов), 1 дв. кр.
60	Воронцовская	20) д. Воронцовская, 5 дв.	58) д. Воронцовская, 2, дв. кр., 1 дв. пуст.	—	145) д. на Падме реке Долгунина, а Воронцовская тож, 2 дв. кр.	106) д. на Падме реке Долгунина, а Воронцовская тож, 2 дв., кр., 1 дв. боб.	118) д. на Падме реке Долгунина Воронцова, 1 дв. кр., 1 дв. пуст.	166) д. на Падме реке Долгунина, 1 дв. кр., $\frac{1}{3}$ обжи	158) д. на Падме озере Долгининская, 1 дв. кр., обжа
61	—	—	59) д. Порожская, 1 дв. кр.	—	171) д. Омеляновская на порожке, 1 дв. вд.	137) д. Омеляновская на порожке, 1 дв. кр.	112) поч. на Падме реке на порожке Омеляновской, 1 дв. кр.	—	—
62	Фомина	21) д. Фомина, 5 дв.	60) д. Фоминская, 2 дв. кр.	—	146) д. на Падме озере Семеновская на берегу, Фоминская тож, 4 дв. кр.	107) д. на Падме озере Семеновская на берегу, Фоминская тож, 4 дв. кр.	119) д. на Падме озере Семеновская, Фоминская тож, 3 дв. кр.	117) д. на Падме озере Семеновская, 2 дв. кр., 2 дв. пуст., $\frac{1}{2}$ обжи в жиле, $\frac{1}{2}$ в пусте	157) д. на Падме озере Семеновская, 3 дв. кр., 2 обжи
63	Кипоровская	22) д. Кипоровская, 4 дв.	61) д. Кипровская, 3 дв. кр.	—	148) д. Кипронская на Падме озере на берегу, 2 дв. кр.	140) д. Кипронская на Падме озере на берегу, 1 дв. кр.	122) д. Кипровщина, 1 дв. кр.	170) д. Кипровщина, 1 дв. кр. пуст., обжа без $\frac{1}{3}$	155) д. на Падме озере, словет Кипровщина, 2 дв. кр., вместе с № 154 обжа
64	Толстиковская	23) д. Толстиковская, 4 дв.	61) д. Толстиковская, 3 дв. кр.	—	147) д. Ескинская, а Толстиковская на Падме озере, 3 дв. кр., 1 дв. боб.	109) д. Есинская, а Толстиковская тож на Падме озере, 4 дв. кр., 1 дв. боб.	121) д. Есинская Толстиковых, 5 дв. кр.	169) д. Есинская, 2 дв. кр., $\frac{1}{2}$ обжи	156) д. на Падме озере, словет Есинская, 2 дв. кр., $\frac{1}{2}$ обжи
65	Воронинская	24) д. Воронинская, 4 дв.	63) д. Воронинская, 3 дв. кр.	—	149) д. на Падме озере Анцифоровская, Воронино тож, 3 дв. кр.	111) д. на Падме озере Анцифоровская, а Воронино тож, 2 дв. кр., 1 дв. боб.	123) д. на Падме озере Онцифоровская, Воронинных тож., 3 дв. кр.	171) д. на Падме озере Онцифоровская, 2 дв. пуст., обжа	162) д. на Падме озере, словет Онцифоровская, 2 дв. кр., обжа



Таблица 2 (продолжение)

№ п/п	1788 г.	1782 г.	1720 г.	1678 г.	1647 г.	1628—1629 гг.	1620 г.	1583 г.	1563 г.
66	Некрасовская	25) д. Некрасовская, 1 дв.	64) д. Некрасовская, 1 дв. кр.	—	—	—	151) поч. Некрасовской, 1 дв. кр.	155) д. Чюбара, крестьяне зовут Некрасова на волоке, 1 дв. кр., 1 дв. пуст., $\frac{1}{2}$ $\frac{1}{2}$ $\frac{1}{3}$ в жиле, $\frac{1}{4}$ обжи в пусе	39) д. на Толвуге на Чюнбор-наволоке (дв. Титко Огафонко Некраско), 1 дв. кр., $\frac{1}{3}$ обжи
67	Калинская	26) д. Калининская, 4 дв.	65) д. Калитина, 1 дв. кр.	—	172) д. Калитинская за озером, 1 дв. кр.	138) д. Калитинская за озером, 2 дв. кр.	150) поч. Калитинской, 1 дв. кр.	—	—
68	Мустова	27) д. Мустова, 6 дв.	66) д. Мустовская, 3 дв. кр.	—	152) д. на Падме озере, слово Мустуево за озером, 3 дв. кр.	114) д. на Падме озере, слово Мустыево за озером, 4 дв. кр. 233) пуст. Мустуево сиденье Ременниковская, пашут из Шунгского погоста	126) д. на Падме озере, слово Мустоевская тож, 3 дв. кр.	174) д. на Падме озере, слово Мустоевская, 1 дв. кр., 1 дв. пуст., $\frac{1}{4}$ обжи в жиле, обжа без $\frac{1}{4}$ в пусе	161) д. на Падме озере, слово Мустоевская, 2 дв. кр., обжа
69	—	—	—	—	—	—	—	—	187) поч. Стешовской, 3 дв., $\frac{1}{4}$ обжи
70	Блиновская	28) д. Блиновская, 4 дв.	67) Блиновская, 1 дв. кр.	—	—	—	—	—	—
71	Ботинская	32) д. Батвинская, 4 дв.	68) д. Ботфинская, 3 дв. кр.	—	173) д. Ботвинщина, 1 дв. кр., 1 дв. боб. 151) д. на Падме озере в Тучюлукове, а Тагалушка в кольце озера и Гувря тож, 1 дв. кр.	139) д. Ботвинщина, 4 дв. кр., 1 дв. боб. 113) д. на Падме озере в Тучюлукове, 5 дв. кр., 1 дв. боб.	125) д. на Падме озере в Тачелуншы, Ботвинская тож, 4 дв. кр.	173) д. на Падме озере в Тачелушке, 3 дв. пуст., обжа	164) д. на Падме озере в Тагсолушки (дв. Ентрош Ботва), 1 дв. кр., обжа



72	Тавзинская	29) д. Тявзина, 21 дв.	69) д. Тявзия, 6 дв. кр., 1 дв. пуст.	—	153) д. Куруевская, а Окулово тож, 2 дв. кр., 1 дв. вд., 2 дв. боб.	115) д. Рукуевская, Окулова тож, 1 дв. боб., 6 дв. кр.	127) д. Рукуевская, Тявзинская тож, 5 дв. кр.	175) д. Рукуевская, 1 дв. кр., $\frac{1}{4}$ обжи	86) д. на Толвуге, слово Редоусовская, 1 дв., пол-2 обжи
73	Тявзино (Пушкозеро)	—	—	—	—	—	—	—	—
74	Киселевская	31) д. Киселевская, 3 дв.	70) д. Киселевская, 1 дв. кр.	—	—	140) д. Киселевская на Падме озере, 1 дв. кр.	—	—	—
75	—	—	71) д. Болохинская, 5 дв. кр., 1 дв. пуст.	—	—	—	—	—	—
76	Игумновская	117) д. Игумновская, 13 дв.	72) д. Игумновская, 5 дв. кр., 1 дв. пуст., 1 дв. боб.	—	119) д. Игузмищево Миткино, 6 дв. кр.	80) д. Гузнищево Миткино, 4 дв. кр., 1 дв. боб.	93) д. Гузнищева, Микитина тож, 5 дв. кр.	138) д. Гузнищева Миткина, 2 дв. кр., 2 дв. пуст., $\frac{1}{4}$ обжи в жиле, 1 без $\frac{1}{4}$ в пуге	125) д. в губе, слово Гузнищево, 2 дв. кр., обжа
77	Глазовская	116) д. Глазовская, 5 дв.	73) д. Глазовская, 3 дв. кр., 1 дв. пуст.	—	118) д. Киршово Нивище под бором, а Глазово тож, 4 дв. кр.	79) д. Киршово Нивище под бором, а Глазово тож, 4 дв. кр., 2 дв. боб.	92) д. Кершова Нивища под бором, Ровкачевых тож, 2 дв. кр.	137) д. Кершова Нивища под бором пуга, 2 дв. кр., обжа без $\frac{1}{3}$	128) д. в губе, слово под бором (Офонко Глазов), 2 дв. кр., 3 без $\frac{1}{3}$ обжи
78	Никитинская	115) д. Никитинская, 12 дв.	74) д. Никитина, 3 дв. кр.	—	—	207) пуг., что б. д. на Грязцове Микитинская Мишки посиденье	29) пуг.. что б. д. на Грязцове Никитинская Мишки Васильева	66) д., ч. б. поч. на Грамшове Никитинское Мишки Васильев, 1 дв. кр., $\frac{1}{2}$ $\frac{1}{3}$ обжи	190) поч. на Грязцове (Микитка Мишков), 1 дв. кр.
79	Раккачевская	114) д. Раккачевская, 6 дв.	75) д. Ровкачева, 2 дв. кр.	—	184) д. Рыкачева на реке Толвуге 54) д. на Толвуге Томашевская, 1 дв. кр.	135) д. Рыкачева на реке Толвуге, 3 дв. кр., 1 дв. боб и 160) д. на Толвуге Томашевская, 1 дв. кр.	19) д. на Толвуге... , 1 дв. кр.	56) д. на Толвуге Томашева, 2 дв. кр., $\frac{1}{3}$ обжи	147) д. на Толвуге, слово Томашева (двор Якуш Степанов да Захарко Юрьев Роккачев), 1 дв. кр., $\frac{1}{3}$ обжи



Таблица 2 (продолжение)

№ п/п	1788 г.	1782 г.	1720 г.	1678 г.	1647 г.	1628—1629 гг.	1620 г.	1583 г.	1563 г.
80	Алексеевская	112) д. Алексеевская, 5 дв.	76) д. Алексеевская, 2 дв. кр.	—	120) д. Алексеевская Подгорье на реке Толвуге, а Филево тож, 3 дв. кр.	81) д. Алексеевская над горой на реке Толвуге, а Филева тож, 5 дв. кр., 1 дв. боб.	94) д. Алексеева Подгорье на реке Толвуге, 6 дв. кр.	139) д. Алексеева Подгорье на реке Толвуге, 2 дв. пусты, $\frac{1}{2}$ обжи	127) д. в губе, словес у ручья, в наволоке (дв. Юшко да Фетко Алексеевы Филевы), 1 дв., $\frac{1}{2}$ обжи
81	—	—	—	—	135) д. на Падме реке Алексеевская, 4 дв. кр.	96) д. Алексеевская на реке Падме, 3 дв. кр., 1 дв. боб.	—	156) д. Алексеевская, 2 дв. кр., 1 дв. пуст., $\frac{1}{2}$ $\frac{1}{3}$ обжи в жиле, 1 в пусе	159) д. на Падме озере Алексеевская, 3 дв. кр., обжа
82	Полежаевская	113) д. Полежаевская, 4 дв.	77) д. Полежаевская, 3 дв. кр., 1 дв. пуст.	—	121) д. Полежалово, а на Полежаеве горе тож, 6 дв. кр., 1 дв. боб.	82) д. Полежаева, а на Полежаевой горе тож, 5 дв. кр., 1 дв. боб.	95) д. Полежаева на горе, 5 дв. кр.	140) д. Полежаево, 2 дв. кр., 2 дв. пуст., в жиле $\frac{1}{4}$ обжи, в пусе $\frac{1}{4}$	124) д. в губе словес Знаменьево (дв. Полежаевы), 2 дв., $\frac{2}{3}$ обжи
83	Ершовская Ершовская	97) д. Ершовская, 7 дв. 81) д. Ершовская, 1 дв.	78) д. Ершевская, 1 дв. кр.	—	185) д. Ершова	134) д. Ершово, 2 дв. кр.	—	—	—
84	—	—	79) д. Гемячевская, 5 дв. кр.	—	—	216) <u>пуст.</u> , что б. д. в Толвуге на волоке в губе на реке, словес Большая Деревня и д. другая Васильевская Олисова	62) д. на Толвуге в наволоке в губе на речке, словес Большая Деревня и в пашне д. Васильевская Олисова Гемячева, 7 дв. кр., 1 дв. пуст.	106) д. на Толвуге в наволоке в губе на реке, словес Большая Деревня и д. другая Васильевская Олисова, 3 дв. кр., 4 дв. пуст., $\frac{1}{2}$ обжи в жиле, 1 $\frac{1}{2}$ в пусе	120) д. на Толвуге наволоке, словес в губе в Толвуге на усть реки Большая Деревня (Васюк Олесов), вместе с № 121 2 обжи с $\frac{1}{3}$
85	Зуев Наволоок	74) д. Зуев Наволок, 2 дв.	80) д. Зуев Наволок, 1 дв. кр.	—	127) д. Любина, а Зуев Наволок тож, 1 дв. кр.	88) д. Лебена, а Зуев Наволок тож, 2 дв. кр.	99) д. Лебин, Зуев Наволок тож, 2 дв. кр.	146) д. Лебино, 2 дв. пуст., $\frac{1}{2}$ обжи	131) д. в губе Хлюбино, словес Федотово на Пароеве на берегу, 2 дв. кр., $\frac{1}{2}$ обжи



86	Кузминска Гора	76) д. Кузьмина Гора, 5 дв.	81) д. Козмина Гора, 4 дв. кр.	—	123) д. Пучково Аносимово на горе, а Кузьмина Гора тож, 5 дв. кр.	84) д. Пучково Онисимово на горе, а Кузми- на Гора тож, 4 дв. кр., 1 дв. боб.	97) д. Пучково Онисимово и Кузьмина Гора тож, 5 дв. кр.	142) д. Лучково Онисимова пу- ста, 1 обжа	138) д. в губе на Толвуге, словес Пуч- ковская (Кузмины), 1 дв. кр., $\frac{2}{3}$ обжи
87	Наволоок	75) д. Наволок, 2 дв.	82) д. Пурас На- волока, 1 дв. кр.	—	—	—	—	—	141) д. в губе в Наволоке, словес в Пуразнаволоке, 1 дв. пуст., $\frac{1}{2}$ обжи
88	—	—	83) д. Рубцев- ская, 1 дв. кр.	—	134) д. в губе, словес Гужаков- ская, Рубцов- щина тож, 1 дв. кр., 1 дв. боб.	95) д. в губе, словес Гужеков- ская, а Рупцов- щина тож, 2 дв. кр.	106) пуст. в гу- бе, словес Гу- жаковская и 148) д. Рупцов- щина, 2 дв. кр.	153) пуст., что б. д. в губе, словес Гужаковская, $\frac{1}{2}$ без $\frac{1}{2}$ $\frac{1}{2}$ $\frac{1}{4}$ обжи	140) д. в губе Гу- жаковская, 1 дв. кр., обжа
89	Лебяжья Матка	68) д. Лебяжья Матка, 2 дв.	84) д. Лебяж Матка, 1 дв. кр.	—	132) д. в губе на Лебяжьей Матке, а Котова тож, 2 дв. кр., 1 дв. боб.	93) д. в губе на Лебяжье Матке, а Котово тож, 3 дв. кр., 1 дв. боб.	104) д. в губе на Лебяжье Матке, 4 дв. кр.	151) д. в губе на Лебяжьей Матке, 2 дв. пуст., обжа	133) д. в губе на Лебяжье Матке, 2 дв. кр., обжа
90	—	—	—	—	133) д. в губе на Лебяжьей Матки, 2 дв. кр., 1 дв. боб.	94) д. в губе на Лебяжье Матке, 5 дв. кр., 2 дв. боб.	105) д. в губе на Лебяжье Мат- ке, Вакуевщина тож, 3 дв. кр.	152) д. в губе на Лебяжьей Матке, 1 дв. пуст., обжа	134) д. в губе на Лебяжье Матке, 1 дв. кр., обжа
91	—	—	—	—	—	—	230) пуст. Се- ровщина (пашут из д. Лебяжья Матка)	—	—
92	Пикановщи- на	67) д. Пиканов- щина, 5 дв.	85) д. Пиканов- ская, 1 дв. кр.	—	—	—	—	—	132) д. в губе в Куз наволоке, сло- вес Оникиевская, 1 дв., обжа
93	—	—	86) д. Перкуев- ская, 2 дв. кр. 119) д. Перкуе- ва, 1 дв. боб.	—	—	—	210) пуст. Пер- куевская в губе у Онегозера	87) пуст. Перку- евская в губе Онегозера	131) пуст., что б. д. Певдуев- ская в губе у Онегозера, $\frac{1}{2}$ обжи
									50) д. на Кузаранде в губе Певдуевская у Онега озера, 2 дв. кр., $\frac{1}{2}$ обжи



Таблица 2 (продолжение)

№ п/п	1788 г.	1782 г.	1720 г.	1678 г.	1647 г.	1628—1629 гг.	1620 г.	1583 г.	1563 г.
94	Кривоногов- ска	65) д. Кривоно- гова, 7 дв.	87) д. Кривоно- сова 3 дв. кр., 1 дв. пуст.	—	131) д. на Кан наволоке Бул- миново, а Кри- воносово тож, 2 дв. кр., 2 дв. боб.	92) д. на Канне наволоке Бул- миново, а Кри- воносова тож, 5 дв. кр.	103) д. в Канне наволоке Бул- менова, Криво- ноговых тож, 4 дв. кр.	150) д. на Кане наволоке Бул- миново, 2 дв. кр., 2 дв. пуст., $\frac{1}{2}$ $\frac{1}{3}$ обжи в жиле, $\frac{1}{2}$ $\frac{1}{3}$ обжи в пусте	135) д. на Канне наволоке, слово Булмино, 2 дв. кр., $\frac{1}{3}$ обжи
95	—	—	88) д. Богомо- ловская, 2 дв. кр.	—	186) д. на том же озере Тимохи Голзина, а Бо- гомоловская тож	172) д. на Вир- озере Тимохи Голзина, а Бо- гомоловская тож, 2 дв. кр.	33) д. на Вир- озере Богомо- ловская, 2 дв. кр.	70) д. на Вир- озере Тимохи Голзина, 1 дв. кр., обжа без $\frac{1}{3}$	66) д. на Вирозере (дв. Тимох Горзин), 1 дв. кр., $\frac{2}{3}$ обжи
96	—	—	89) д. Ерзина, 4 дв. кр., 1 дв. пуст.	—	175) д. на Выр- озере Ерзин- ская прибыла вновь, 1 дв. кр. 64) д. на Вым- озере Ивашка Пайкова, Черзи- на тож, 2 дв. кр., 1 дв. боб.	171) д. на Вир- озере Ивашка Дакова, а Чер- зина тож, 3 дв. кр., 2 дв. боб.	32) д. на Вир- озере Ивашка Черзина, 3 дв. кр.	69) д. на Вир- озере Ивашка, 2 дв. кр., 4 м. дв., $\frac{1}{3}$ обжи в жиле, обжа в пусте	65) д. на Вирозере (дв. Ивашко Пар- ков), 1 дв., $1\frac{1}{3}$ обжи
97	—	—	—	—	—	214) пуст., что б. д. на Толвуге Ерзинская	46) пуст., что б. д. на Толвуге Нерзинская	86) д. на Толвуге Нерзинская пус- та, 2 дв., $1\frac{1}{2}$ обжи	99) д. на Толвуге, слово Нерзинская, 2 дв., пол-2 обжи
98	Сафронов- ская	121) д. Сафро- новская, 12 дв.	90) д. Софро- новская, 8 дв. кр.	—	187) д. Сафро- новская на Выр- озере	170) д. Софро- новская на Вир- озере, 7 дв. кр., 1 дв. боб.	31) д. Софро- новская на Вир- озере, 5 дв. кр.	68) д. Софро- новское на Выр- ко озере, 5 дв. кр. пусты, 2 обжи	64) д. на Вирозере слово Софроново, 2 дв. кр., 2 обжи
99	Демехова	122) д. Деме- хова, 8 дв.	91) д. Демехов- ская, 5 дв. кр.	—	116) д. Демехо- во на Выре озе- ре, 3 дв. кр., 1 дв. вд., 2 дв. боб.	77) д. Демехово на Вирозере, 5 дв. кр., 3 дв. боб.	90) д. Демехова на Вирозере и в пашне д. Тару- евская, 5 дв. кр.	135) д. Демехо- во на Вирозере и д. Таруевская в пашне, 1 дв. кр., 2 дв. пуст., $\frac{1}{3}$ обжи в жиле, 2 обжи в пусте	63) д. на Вирозере Демехово и д. Та- руевская в пашне, 4 дв. кр., 2 обжи с $\frac{1}{3}$



100	Федорова Гора	123) д. Федоро- ва Гора, 3 дв.	92) д. Федосова Гора, 3 дв. кр.	—	115) д. Федосо- ва Гора на Вы- ре озере, 1 дв. кр., 1 дв. вд.	76) д. Федосова Гора на Выр- озере, 3 дв. кр.	163) д. Федосо- вых на Вирозе- ре, 2 дв. кр.	134) д. Федосо- вых на Вырозе- ре, 1 дв. кр., 2 дв. пуст., $\frac{1}{4}$ обжи в жиле, 1 без $\frac{1}{4}$ в пусе	62) д. на Вирозере, словет Федосова, 1 дв. кр., обжа
101	—	—	93) д. Хутниц- кая, 3 дв. кр.	—	—	—	—	172) д. на Падме реке и озере Хутуновская, 3 дв. пусты, обжа	—
102	Дороховска	127) д. Дорохов- ска, 3 дв.	94) д. Дорохов- ская, 2 дв. кр.	—	110) д. Дорохов- ская, а Уголь- ская тож, на Выре озере, 2 дв. кр., 1 дв. боб.	70) д. Дорохов- ская, а Уголь- ская тож на Вырозе, 2 дв. кр.	83) д. Дорохов- ская, Уголская тож на Вирозе- ре, 2 дв. кр.	127) д. Дорохов- ская Угольская на Вырозе, 1 дв. кр., 1 дв. пуст., $\frac{1}{2}$ обжи в жиле, 1 обжа без полчетвер- ти в пусе	58) д. на Вирозере Дороховская, 2 дв. кр., обжа
103	—	—	95) д. Манков- ская, 3 дв. кр.	—	108) д. Кишкина на Вырозе, а Малковщина тож, 5 дв. кр.	68) д. Кишкина на Вырозе, а Манковщина тож, 3 дв. кр., 2 дв. боб.	81) д. на Вир- озере Кишкина Манковщина, 3 дв. кр., 1 дв. пуст.	125) д. Кишкина на Вырозе, 2 дв. кр., обжа	60) д. на Вирозере, словет Кишковых, 1 дв. кр., обжа
104	Бабинска	126) д. Бабин- ска, 5 дв.	96) д. Бабин- ская, 3 дв. кр.	39) д. Федкин- ская Бобыкина, а в волости зо- вут Петровская, 3 дв. кр., 1 дв. боб.	36) д. Феткин- ская Бабинская, 2 дв. кр.	44) д. Федкин- ская Бабкина, 1 дв. кр., 1 дв. боб.	—	—	—
105	—	—	—	—	—	42) пуст., что б. д. Ширяйко- ва на Тубозере (пашут из д. Федкинской Бабкина)	пуст., что б. д. Шираикова на Тубозере, 2 м. дв.	—	—



Таблица 2 (продолжение)

№ п/п	1788 г.	1782 г.	1720 г.	1678 г.	1647 г.	1628—1629 гг.	1620 г.	1583 г.	1563 г.
106	—	—	—	—	107) д. на Выре- озере Сафонть- евская у погоста (выставка на Вы- ре), Бабинская тож, 10 дв. кр., 3 дв. боб.	67) д. на Выр- озере Софонть- евская, Бабина у погоста тож, 1 дв. поп., 10 дв. кр., 2 дв. боб.	—	124) д. на Вир- озере Софонть- евская, Бабина на Вырозеро, 5 дв. кр., 1 дв. пуст., 2 с полу- третью обжи в желе, $\frac{1}{3}$ в пусе	57) д. Софонтьев- ская на Виро- зере, 2 дв. кр., пол-3 обжи
107	—	—	97) д. Стоков- ская, 1 дв. кр.	—	104) д. на Выр- озере Столкаче- ва, 2 дв. кр.	66) д. на Выр- озере Стакова, 2 дв. кр.	79) д. на Вир- озере Стокова, 2 дв. кр.	123) д. на Вир- озере Стойкова. 1 дв. кр., 1 дв. пуст., в желе $\frac{1}{2}$ обжи, в пусе $\frac{1}{2}$ обжи	56) д. на Виро- зере, слово- ет Стойков- ская, 1 дв. кр., обжа
108	—	—	—	—	—	—	80) д. Баупна, церковь, 1 дв. поп., 1 дв. дяк., 1 дв. поном., 1 дв. монаст., 3 дв. кр., 1 дв. пуст. (Вирозеро)	—	—
109	Карзовска	129) д. Корзов- ска, 4 дв.	98) д. Корзова, 2 дв. кр., 1 дв. пуст.	—	170) д. Карзова на Выре озере	136) д. Корзово на Выре озере, 4 дв. кр.	—	—	—
110	Трошевска	138) д. Троше- ва, 3 дв.	99) д. Трошев- ская, 2 дв. кр.	—	—	49) пуст., что б. д. в Куза- ранде, к ней припущена пуст. Трошкина	—	—	—
111	Фларевска	130) д. Фларев- ска, 3 дв.	100) д. Фларев- ская, 2 дв. кр.	—	—	—	155) д. Фролов- ской поч., 1 дв. кр.	—	—



112	Самсоновская	131) д. Самсоновская, 3 дв.	101) д. Самсоновская, 1 дв. кр.	—	83) д. на Толвуге Семеновская Дедова, 2 дв. кр., 1 дв. вд., 1 дв. боб.	193) д. на Толвуге Семеновская, Дедова тож, к ней припущена в пашню д. на волоке Мосеевская, а Масельская Гора тож, 4 дв. кр., 1 дв. боб.	52) д. на Толвуге Семеновская Дедова и в пашне д. в наволоке Мосеевская, 5 дв. кр.	97) д. на Толвуге Семеновская Дедова и д. Мосеевская в пашню, 1 дв. кр., 1 дв. пуст., $\frac{1}{2}$ обжи в жиле, $1\frac{1}{2}$ в пусте	114) д. на Толвуге Семеновская Дедова, вместе с № 115 2 обжи
113	Булачевская	132) д. Булачевская, 7 дв.	102) д. Булачевская, 3 дв. кр., 1 дв. боб.	—	103) д. Булачевская на Вырезе Алкутовская тож, 4 дв. кр., 1 дв. боб.	65) д. Булачевская на Вирозере, а Уюльская тож, 5 дв. кр., 2 дв. боб.	78) д. Булычевская на Вирозере, 4 дв. кр.	122) д. Булычевская на Вирозере, 2 дв. кр., $\frac{1}{3}$ обжи	192) поч. Булычевский, 2 дв. кр., $\frac{1}{4}$ обжи
114	Ганьковская	55) д. Ганковская, 8 дв.	103) д. Ганковская, 2 дв. кр., 1 дв. пуст., 1 дв. боб.	—	—	37) пуст., что б. д. в Толвуге губе Ганки Демехова (пашут из д. Судоконская)	169) пуст., что б. д. в Толвуге губе Ганки Демехова, 2 м. дв.	24) д. в губе Ганка Демехова, 1 дв. кр., $\frac{1}{3}$ обжи	9) д. в губе на Толвуге, 1 дв. (дв. Ганко Демехов), $\frac{1}{3}$ обжи
115	Широкопольская	134) д. Широкопольская, 9 дв.	104) д. Широкопольская, 3 дв. кр., 1 дв. пуст.	—	101) д. на Кузаранде Широкие Поля, 3 дв. кр., 1 дв. боб.	63) д. на Кузаранде Широкие Поля, 4 дв. кр.	76) д. Широкие Поля на Кузаранде, 4 дв. кр.	120) д. Широкие Поля на Кузаранде, 5 дв. кр., 2 дв. пуст., в жиле обжа, обжа в пусте	53) д. на Кузаранде, словес Широкая Полская, 3 дв. кр., 2 обжи
116	Скурнска, Каскова тож	148) д. Скурнска, Каскова тож, 8 дв.	105) д. Скурни-на, 2 дв. кр.	—	—	—	—	—	—
117	Мишелева	147) д. Мишелева, 7 дв.	106) д. Мишелева, 4 дв. кр.	—	94) д. на Кузаранде Михалевская, а Мишневых тож, 3 дв. кр.	204) д. на Кузаранде Михалевская, а Мишневых тож, 3 дв. кр., 1 дв. боб.	69) д. на Кузаранде Мишалевская, 4 дв. кр.	113) д. на Кузаранде Михалевская, 1 дв. кр., 2 дв. пуст., $\frac{1}{3}$ обжи в жиле, $\frac{1}{3}$ обжи в пусте	30) д. на Кузаранде (дв. Пахомко Алексеев Мишалев), 2 дв. обжа 44) д. на Кузаранде, словес Мишалевская, 3 дв. кр., 2 обжи без $\frac{1}{3}$



Таблица 2 (продолжение)

№ п/п	1788 г.	1782 г.	1720 г.	1678 г.	1647 г.	1628—1629 гг.	1620 г.	1583 г.	1563 г.
118	Шилова	146) д. Шилова, 15 дв.	107) д. Шилова, 2 дв. кр.	—	97) д. Молафе- евская на Куза- ранде, а Шилова тож, 5 дв. кр., 1 дв. боб.	59) д. Малафе- евская на Куза- ранде, а Шилова тож, 6 дв. кр.	72) д. на Куза- ранде Малафи- евская Шило- вых, 7 дв. кр.	116) д. Малафе- евская на Куза- ранде, 3 дв. кр., 1 дв. пуст., 2 обжи в жиле, $\frac{1}{2}$ в пусте	46) на Кузаран- де, слово Малафеев- ская, 2 дв. кр., пол-3 обжи
119	—	—	108) д. Миро- новская, 1 дв. кр.	—	100) д. Ронин- ская на Куза- ранде, 1 дв. кр., 1 дв. вд.	62) д. Ронкин- ская на Куза- ранде, 4 дв. кр.	75) д. Ронкин- ская на Куза- ранде, Пальцо- вых тож, 3 дв. кр.	119) д. Ронкин- ская на Куза- ранде, 1 дв. кр., $\frac{1}{2}$ обжи	52) д. на Кузаран- де в губе, слово Рон- кинская, 2 дв. кр., $\frac{1}{2}$ обжи
120	Петрова	145) д. Петрова, 7 дв.	109) д. Петров- ская, 3 дв. кр.	—	98) д. на Куза- ранде Васков- ская, Петровых тож, 4 дв. кр., 1 дв. вд.	60) д. на Куза- ранде, Васков- ская, а Петро- вых тож, 3 дв. кр.	73) д. на Куза- ранде Васеков- ская Петровых, 4 дв. кр.	117) д. на Куза- ранде Васков- ская, 2 дв. кр., 1 $\frac{1}{2}$ обжи в жиле, $\frac{1}{2}$ в пусте	47) д. на Кузаран- де, слово Васков- ская, 2 дв. кр., 2 обжи
121	Самсоновская	144) д. Самсо- новская, 6 дв.	110) д. Самсо- нова, 3 дв. кр.	—	99) д. на Куза- ранде Самсонов- ская, 3 дв. кр., 1 дв. боб.	61) д. на Куза- ранде Самсонов- ская, 5 дв. кр., 1 дв. митроп.	74) д. Самсо- новская на Ку- заранде, 6 дв. кр.	118) д. Самсо- новская на Ку- заранде, 2 дв. кр., 1 дв. пуст., в жиле 1 $\frac{1}{2}$ об- жи, в пусте $\frac{1}{2}$	48) д. на Кузаран- де Самсоновская, 3 дв. кр., 2 обжи
122	Пальцова	143) д. Пали- цова, 2 дв.	111) д. Пальцо- ва, 1 дв. кр.	—	117) д. Степан- ка Пальцова под бором, а Игум- ново тож, 6 дв. кр., 1 дв. боб.	78) д. Степанка Пальцова под бором, а Игум- ново тож, 7 дв. кр., 2 дв. боб.	91) д. Степано- ва Пальцова под бором, Игумново тож, 7 дв. кр.	136) д. Степано- ва Пальцова под бором, 2 дв. кр., 2 дв. пуст., в жиле $\frac{1}{3}$ обжи, $\frac{1}{3}$ в пусте	129) д. в губе сло- во Пальцовская, 2 дв. кр., обжа
123	—	—	112) д. Карба- сова, 3 дв. кр.	—	—	—	—	—	—
124	—	—	113) д. Остров, 1 дв. кр.	—	—	—	—	—	—



125	Юмачева	83) д. Емачева, 2 дв.	114) д. Нефедова, 2 дв. кр.	—	67) д. на Толвуге Дубининская, а Юмешниково в слободе тож, 1 дв. кр., 1 дв. боб.	175) д. в Толвуге Дубининская, а Юмешникова в слободе тож, 3 дв. кр.	36) д., что б. пуст. Дубининская Юмешниковых, 3 дв. кр.	—	68) д. на Толвуге, слово Дубининская (дв. Ермак Нефедов), 1 дв. кр., обжа
126	—	—	115) д. Болдина Гора, 1 дв. кр.	—	167) д. на Рынде озере Микулинская, 1 дв. кр., 2 дв. боб.	130) д. на Рынде Микулинская, 1 дв. кр., 1 м. дв.	144) д. на Рынде озере Микулинская, Болдинская, 3 дв. кр.	192) д. на Рынде озере Микулинская, 2 дв. кр., 2 дв. пуст., $\frac{1}{2}$ обжи	168) д. на Рынде озере Микулинская, 2 дв. кр., вместе с № 169 обжа
127	—	—	116) д. Слободина, 1 дв. кр., 1 дв. боб. 118) д. Слоботка, 1 дв. боб.	12) д. на Кузаранде Пахомовская, 7 дв. кр., 1 дв. пуст.	14) д. на Кузаранде Пахомовская, 2 дв. кр., 1 дв. вд., 2 дв. боб.	11) д. на Кузаранде Пахомовская, 5 дв. <del>боб.</del> 133) д., что б. пуст. Пахомовская, 1 дв. кр.	147) д. Пахомовская, а Слободина тож, 3 дв. кр.	195) д. Пахомовская пуста, 2 дв. кр., $\frac{1}{2}$ обжи	—
128	д. Июдинская	159) д. Юдинская, Русинова тож (обельные), 6 дв.	121) д. Июдинская, 2 дв. кр. (обельные)	42) д. в наволоке Июдинская и в пашне пуст. Июдинская. Обельные 3 дв. кр., 2 дв. боб.	87) д. у погоста в наволоке Климовская Онтушева, Иудовкина тож, 2 дв. кр.	197) д. у погоста в наволоке Климовская Онтушева и Иудовнино тож, 2 дв. кр., 2 дв. боб.	57) д. у погоста в наволоке Климовская Онтушева..., 2 дв. кр.	101) д. у погоста в наволоке Климовская Онтушева, 2 дв. кр., 4 дв. пуст., $\frac{1}{2}$ обжи в жиле, 1 $\frac{1}{2}$ в пуге 82) д. в Толвуге в наволоке Июдинская и пуст. другая Июдинская, 2 дв. пуст.	108) д. у погоста в наволоке (дв. Клишко Онтушов), 3 дв. кр., 2 обжи  93) д. на Толвуге Июдинская, 2 дв. кр.
129	д. Заболоцка	—	—	—	188) д. Левки Бабина и Юдовщина	228) д., что б. пуст. Левы Бабина да Юдовщина, 1 дв. кр., 1 дв. боб.	161) д. Июдинская, Заболотская тож, 2 дв. кр.	—	—
130	—	—	—	—	2) д. на Калгам губе в Толвуге, 1 дв. кр.	2) д. Калгам губе в Толвуге, 1 дв. кр.	169) д. на Калгам губе в Толвуге, 1 дв.	—	11) поч. в Калгас губе, 1 дв. кр., $\frac{1}{4}$ обжи
131	—	—	—	—	3) д. в Толвуге в губе на наволоке Третьяка Есипова, 3 дв. кр.	3) д. в Толвуге в губе на наволоке Третьяка Есипова, 2 дв. кр.	170) д. в Толвуге в губе наволоке Третьяка Есипова, 1 дв. кр., 1 дв. боб.	25) д. в губе в наволоке Трешка Есина, 3 дв. кр., $\frac{1}{3}$ обжи	6) д. в губе в наволоке (Третьячко Есин), 3 дв. кр., $\frac{1}{2}$ обжи



Таблица 2 (продолжение)

№ п/п	1788 г.	1782 г.	1720 г.	1678 г.	1647 г.	1628—1629 гг.	1620 г.	1583 г.	1563 г.
132	—	—	—	4) д. в Толвуге Чемнове, словес на площади Ивашка Семенова, 3 дв. кр.	4) д. в Толвуге Ченове ж, словес на площади Ивашка Семенова, 5 дв. кр.	3) д. в Толвуге Ченове ж, словес площади Ивашка Семенова, 6 дв. кр., 2 дв. боб.	171) д. в Толвуге в Чемнове, словес на площади Ивашка Семенова, 3 дв. кр., 2 дв. боб.	26) д. Чемнове, словес на площади Ивашка Семенова, 1 дв. кр., обжа	3) д. в губе Чермное, словес на площади, 1 дв. кр., обжа
133	Часовнинская	84) д. Часовнинская, 4 дв.	—	5) д. в губе на Толвуге Гора Большая на Каменном ручью, у часовни тож, 3 дв. кр., 1 дв. пуст.	5) д. в губе на Толвуге Гора Большая на Каменном ручью, у часовни тож, 3 дв. кр.	4) д. в Толвуге губе Гора Большая на Каменном ручье у часовни, 2 дв. кр., 1 дв. боб. 35) пуст., что б. д. Горка Большая на Каменном ручье	172) пустошь, что б. д. Горка Большая на Каменном ручью, 2 м. дв. 173) д. в губе на Толвуге Гора Большая у часовни, 2 дв. кр., 1 дв. боб.	21) д. Горка Большая на Толвуге, на Каменке реке, 1 дв. кр., обжа без $\frac{1}{3}$ 28) д. в губе на Толвуге Гора Большая, 3 дв. кр., обжа	2) д. в губе на Толвуге Гора Большая, 1 дв. кр., $\frac{2}{3}$ обжи
134	—	—	—	—	6) новоприбылая д., что б. пуст., в Толвуге в губе старой на Конже наволоке Каменной, 1 дв. кр.	38) пуст. в Толвуге в губе Старой на Конже наволоке Каменной	174) пуст. в Толвуге в губе Старой на Конже наволоке на Каменной	27) пуст., что б. поч. в губе Старой на Конже наволоке Каменной, $\frac{1}{3}$ обжи	4) поч. Старой в губе на Конже наволоке Каменной, 1 дв. кр.
135	Кузарандская выставка	—	—	6) волостка Кузаранд на острове на Онеге озере с церковью	189) выставка Толвуйского погоста на Кузаранде на острове на Онеге озере, у церкви пономаря	—	175) волостка Кузаранды Толвуйского погоста на острове на Онегозере	—	—
136	—	—	—	6а) д. Церковная на Кузаранде в губе, 1 дв. поп., 1 дв. дьяк., 2 кельи, 1 дв. боб.	8) д. Церковная на Кузаранде в губе, 1 дв. поп., 1 дв. дьяк.	5) д. Церковная на Кузаранде в губе, 1 дв. поп., 1 дв. поном., 1 дв. боб.	176) д. Церковная на Кузаранде в губе, 1 дв. поп., 1 дв. боб.	2) д. на Кузаранде в губе, 2 дв., $\frac{1}{2}$ обжи 4) д. на Кузаранде в губе, 1 дв., $\frac{1}{2}$ обжи	13) д. на Кузаранде на Федоровской половине, церковь, 1 дв. поном., $\frac{1}{2}$ обжи



137	—	—	—	7) д. у погоста Иевка Григорьева, 11 дв. кр., 3 дв. боб.	9) д. Иевка Григорьева у погоста, 8 дв. кр., 4 дв. боб.	6) д. Иевка Григорьева у погоста, 8 дв. кр., 1 дв. боб.	177) д. на Кузаранде Иевка Григорьева у погоста, 3 дв. кр., 3 дв. боб.	10) д. в Кузаранде у погоста Иевка Григорьева, 5 дв. кр., обжа	31) д. на Кузаранде (Иевка Григорьева), 1 дв. кр., обжа
138	—	—	—	8) д. на Кузаранде Конановская Родионова, 10 дв. кр., 1 дв. боб.	10) д. на Кузаранде Кононовская Родионова, 3 дв. кр., 4 дв. боб.	7) д. на Кузаранде Кононовская Родионова, 5 дв. кр.	178) д. на Кузаранде Конановская и Родионова, 3 дв. кр., 1 дв. боб.	13) д. Конановская Родионова на Кузаранде, 7 дв. кр., обжа	14) д. на Кузаранде (Конанко Родионов), 2 дв. кр., обжа
139	—	—	—	9) д. на Кузаранде в наволоке Кондратьевская, Микифорова тож, 4 дв. кр., 1 дв. пуст.	11) д. на Кузаранде Кондратовская Микифоровская, 3 дв. кр., 1 дв. вд.	8) д. на Кузаранде в наволоке Кондратовская, Микифорова тож, 3 дв. кр., 1 дв. боб.	179) д. на Кузаранде в наволоке Кондратовская Микифорова, 2 дв. кр., 1 дв. боб.	3) д. на Кузаранде в наволоке Кондратьевская Никифорова, 4 дв. кр., 2 обжи	24) д. на Кузаранде в наволоке (Кондрат Микифорсв), 3 дв. кр., 2 обжи
140	Лисицина Гора	156) д. Лисицина Гора, 12 дв.	122. д. Мартынка Лисицина	10) д. на Кузаранде на Могуеве наволоке Мартинка Лисицина, 15 дв. кр.	12) д. на Кузаранде на Могуеве наволоке Мартынка Лисицина, 8 дв. кр., 2 дв. боб., 1 дв. вд.	9) д. на Кузаранде на Могуеве наволоке Мартынка Лисицина, 7 дв. кр., 1 дв. боб.	180) д. на Кузаранде в Могуеве наволоке Мартынка Лисицина, 3 дв. кр., 1 дв. боб.	5) д. в Могуеве наволоке Мартынка Лисицина, 5 дв. кр., обжа	15) д. на Кузаранде на Мелгуе Лисинская, 3 дв. кр., обжа 25) д. на Мучееве наволоке (дв. Григорьев Лисицин), 3 дв., обжа
141	—	—	—	—	—	39) пуст., что б. д. Крестьянка (пашут из д. Мартынка Лисицина)	181) пуст., что б. д. Крестьянка, 4 м. дв.	—	—
142	—	—	—	11) д., что б. пуст. Илейки Ефимова Парминская, 4 дв. кр.	13) д., что б. пуст. Илейки Ефимова, Парминская тож, 2 дв. кр., 1 дв. боб.	10) д., что б. пуст. Левки Ефимова, Парминская тож, 2 дв. кр.	182) пуст., что б. д. на Кузаранде Илейки Ефимьева Парминская, 6 дв.	6) д. на Кузаранде Клепки Ефимова, 7 дв. кр., 2 $\frac{1}{4}$ обжи	27) д. на Кузаранде (дв. Илейка Ефимов), 5 дв. кр., пол-3 обжи
143	—	—	—	—	—	—	—	—	198) в Кузаранде поч. Трубчевский на речке, 2 дв., вместе с № 194 — № 198 $\frac{1}{2}$ обжи



Таблица 2 (продолжение)

№ п/п	1788 г.	1782 г.	1720 г.	1678 г.	1647 г.	1628—1629 гг.	1620 г.	1583 г.	1563 г.
144	—	—	—	13) д. на Кузаранде на Могуеве наволоке Карликовская Григорьева, 8 дв. кр., 3 дв. боб.	15) д. на Кузаранде, на Могуеве на волоке Карповская Григорьева, 8 дв. кр., 2 дв. боб.	12) д. на Кузаранде на Могуеве наволоке Карпиговская Григорьева, 6 дв. кр., 1 дв. боб.	183) д. на Кузаранде в Могуеве наволоке Карпиговская Григорьева, 4 дв. кр.	8) д. на Кузаранде в Могуеве наволоке Карпиговская, а Григорьева тож, 6 дв. кр., обжа	29) д. на Кузаранде в Мучье наволоке (дв. Карпик Григорьев), 2 дв. кр., обжа
145	Долгая Нива	79) д. Долгая, Нива, 5 дв.	—	14) д. на Кузаранде в губе Долгая Нива Юхна Свинына, 7 дв. кр.	16) на Кузаранде в губе Долгая Нива Юхна Свинына, 5 дв. кр.	14) д. на Кузаранде в губе Долгая Нива на Свинына, 6 дв. кр., 1 дв. боб.	184) д. на Кузаранде в губе Долгая Нива Ехна Свинына, 2 дв. кр., 1 дв. боб., 2 дв. пуст.	18) д. в губе Долгая Нива Ехна Свинына, 3 дв. кр., 2 обжи	8) д. в губе, словет Долгая Нива, 2 дв. кр., пол-2 обжи
146	Корба	78) д. Корба, 5 дв.	—	15) д. на Кузаранде, что б. поч. Коробинской, 5 дв. кр.	17) д. на Кузан. ч. б. поч. Коробинской, 5 дв. кр.	15) д. на Кузаранде, ч. б. поч. Коробинской, 4 дв. кр., 1 дв. боб.	185) д. на Кузаранде, ч. б. поч. Коробинский, 1 дв. сожгли козаки, 3 дв. кр., 1 дв. боб., 1 дв. вд., новые	19) д., ч. б. поч. Коробинской, 4 дв. кр., обжа	7) д. в губе Корбенская, 2 дв. кр., обжа 12) поч. Корбенской 1 дв. кр., $\frac{1}{3}$ обжи
147	—	—	—	16) д. на Кузаранде Петрушки Филипова Судковская, 6 дв. кр., 1 дв. боб, 2 дв. пуст.	18) д. на Кузаранде Петрушки Филипова, Судковская на Веретее тож, 5 дв. кр., 2 дв. боб.	16) д. на Кузаранде Петрушки Филипова, Судковская на Веретее тож, 4 дв. кр., 1 дв. боб.	186) д. на Кузаранде Петрушки Филипова Судковская, 4 дв. кр.	15) д. на Кузаранде Петрашки Филипова, 5 дв. кр., 1 без $\frac{1}{3}$ обжи	18) д. на Кузаранде (дв. Тетрюшка Филипов), 2 дв. кр., $\frac{2}{3}$ обжи
148	Карачова	157) д. Карачова, 10 дв.	—	20) д. на Кузаранде за горою, Горбачево тож, 9 дв. кр., 2 дв. боб.	19) д. на Кузаранде за горою, Горбачево тож, 6 дв. кр., 1 дв. вд.	17) д. на Кузаранде за горой, Горбачева тож, 6 дв. кр., 2 дв. боб.	187) д. на Кузаранде за горой, Горбачева тож, 4 дв. кр., 1 дв. боб.	17) д. в Кузаранде за горою Горбачевская, 5 дв. кр., 1 $\frac{1}{3}$ обжи	33) д. на Кузаранде за горою, словет Голбачевская, 3 дв. кр., 1 $\frac{1}{3}$ обжи
149	Беляева Гора	141) д. Беляева Гора, 3 дв.	—	21) д. Беляева Гора на Кузаранде, 5 дв. кр., 1 дв. пуст.	20) д. на Кузаранде Беляева Гора, 6 дв. кр., 1 дв. боб.	18) д. на Кузаранде Беляева Гора, 4 дв. кр., 1 дв. боб.	188) д. на Кузаранде Беляева Гора, 3 дв. кр., 1 дв. боб.	16) д. на Кузаранде Беляева Гора, 5 дв. кр., 1 $\frac{1}{2}$ обжи	32) д. на Кузаранде на Беляеве Горе, 3 дв. кр., пол-2 обжи



150	Кошкина	142) д. Кошкина, 8 дв.	—	22) д. на Кузаранде Юшка Кошкина, 4 дв. кр., 1 дв. боб.	21) д. на Кузаранде Юшка Кошкина, 4 дв. кр., 1 дв. вд.	19) д. на Кузаранде Онтошка Кошкина, 4 дв. кр., 1 дв. боб.	189) д. на Кузаранде Ешка Кошкина, 4 дв. кр.	14) д. на Кузаранде Юшка Кошкина, 3 дв. кр., 2 обжи	17) д. на Кузаранде (дв. Юшка Иванов Кошкин), 1 дв. кр., 2 обжи
151	—	—	—	23) д. на Кузаранде Ягодинская на Юштой горе, 4 дв. кр.	22) д. на Кузаранде Ягодинская на Юштой горе, 3 дв. кр.	20) д. на Кузаранде Ягодинская на Ештин горе, 3 дв. кр., 1 дв. боб.	190) д. на Кузаранде Ягодинская на Ежтой губе, 2 дв. кр.	12) д. Ягодинская в Люхмой губе, 3 дв. кр., $1\frac{1}{2}$ обжи	16) д. на Люгмоеве пуста
152	—	—	—	24) д. на Кузаранде на Мелвие Киселев наволоок, 4 дв. кр., 2 дв. боб., 1 дв. пуст.	23) д. на Кузаранде на Мелвие Киселев наволоок, 3 дв. кр., 2 дв. боб.	21) д. на Кузаранде на Мелвие Киселев наволоок, тож, 3 дв. кр., 1 дв. боб.	149) поч. Васильевский Киселев, 1 дв. и д. на Кузаранде на Мелвие. а Киселев наволоок тож, 2 дв. кр.	11) д. на Кузаранде на Мелвие, 2 дв. кр., обжа	—
153	Мельзина	154) д. Мьяльзина, 9 дв.	д. Мьялзино	25) д. Манзина, Сухановская тож, 8 дв. кр., 5 дв. боб.	24) д. на Кузаранде Малзина, Сухановская тож, 4 дв. кр., 2 дв. боб., 1 дв. вд.	22) д. Манзина Сухановская, 3 дв. кр., 1 дв. боб.	191) д. Малзина Сухановская, 2 дв. кр., 1 дв. боб.	—	—
154	—	—	—	26) д. Межницкая, 8 дв. кр., 2 дв. боб.	25) д. Межницкая, 5 дв. кр., 1 дв. боб.	23) д. Межницкая, 4 дв. кр.	167) пуст. Кирилловская Межницкая, 2 дв. монаст. и д. Межницкая, 2 дв. кр., 2 дв. боб.	197) д. на Толвие Кирилловская Ременника, 2 дв. пуст., $1\frac{1}{3}$ обжи	37) д. на Толвие в наволоке (дв. Кирилка Степанов Ременников), 2 дв., $1\frac{1}{3}$ обжи
155	Сидорова	155) д. Сидорова, 9 дв.	—	27) д. Судоровщина, 4 дв. кр.	26) д. Сероводщина, 2 дв. кр., 1 дв. вд.	24) д. Судоровщина, 3 дв. кр.	192) д. Судоровщина, 1 дв. кр., 1 дв. боб.	—	—
156	Великая Нива Меньшая	149) д. Великой Нивы Меньшой, 5 дв.	д. Великая Нива Меньшая	29) д. на Кузаранде Великая Нива, 6 дв. кр., 1 дв. боб., 1 дв. пуст.	27) д. на Кузаранде Великая Нива, 6 дв. кр., 1 дв. боб.	25) д. на Кузаранде Великая Нива, 6 дв. кр., 1 дв. боб.	193) д. в Кузаранде Великая Нива, 2 дв. кр., 2 дв. боб.	—	—
157	Залесье	150) д. Залесье, 3 дв.	—	30) д. на Кузаранде Чоргора, 2 дв. кр.	28) д. Чюргора, 2 дв. кр.	26) д. в Кузаранде Чоргора, 1 дв. кр.	194) д. в Кузаранде Чоргора, 1 дв. кр.	—	—



Таблица 2 (продолжение)

№ п/п	1788 г.	1782 г.	1720 г.	1678 г.	1647 г.	1628—1629 гг.	1620 г.	1583 г.	1563 г.
158	Лисицина	153) д. Лисицина, 13 дв.	—	31) д. на Кузаранде Прядова Лисцова, 3 дв. кр.	29) д. в Кузаранде Превова-лисцова, 5 дв. кр.	27) д. на Кузаранде Превова-лисцова, 4 дв. кр.	195) д. в Кузаранде Превова-литцова, 2 дв. кр., 2 дв. боб.	—	—
159	—	—	—	—	—	—	—	7) д. на Кузаранде Исаковская, 2 дв. кр., обжа	—
160	—	—	—	—	—	—	196) д. на Кузаранде, что приписана в прибылых, к ней припущена пуст. Ерошкина, 2 дв. монаст.	20) д., что писана в прибылых, 1 дв. кр., $\frac{1}{3}$ обжи	—
161	—	—	—	33) д., что б. пуст. на Тубозере, 2 дв. кр., 2 дв. боб.	30) д., что б. пуст. на Тубозере, 1 дв. кр., 1 дв. боб.	29) д., что б. пуст. на Тубозере, 1 дв. кр., 1 дв. боб.	197) пуст., что б. д. на Тубозере, 3 дв. монаст.	30) д. на Тубозере Тимошка Иванова, 2 дв., $\frac{1}{2}$ обжи	21) д. на Тубе озере (дв. Тимошка Иванов), 1 дв., $\frac{1}{2}$ обжи
162	—	—	—	34) д. на Тубозере против погоста за губой, что б. Иванка Ермолина, 7 дв. кр.	31) д. на Тубозере против погоста за губой, что б. Иванка Ермолина, 3 дв. кр., 1 дв. вд., 2 дв. боб.	30) д. на Тубозере против погоста за губой, что б. Иванка Ермолина, 2 дв. кр., 2 дв. боб.	198) д. на Тубозере против погоста за губой, что б. Иванка Ермолина, 1 дв. кр., 1 дв. боб.	32) д. против погоста за губой, что б. Иванка Мелентиева, 3 дв. кр., обжа	20) д. на Тубозере (дв. Иванко Мелентьев), 2 дв. кр., обжа
163	—	—	—	—	—	40) пуст., что б. д. на Тубозере Дорофеевская (пашут из поч. Иванка Ермолина)	199) пуст., что б. д. на Тубозере Дорофеевская, 3 дв. монаст.	33) д. на Тубозере Дорофеевская, 2 дв. кр., 1 дв. боб., $\frac{1}{2}$ обжи	35) д. на Тубозере Дорофеевский след, 1 дв. пуст., $\frac{1}{2}$ обжи



164	—	—	—	35) д. на Тубозере Ивашка Михайлова, 2 дв. кр.	32) д. на Тубозере Ивашка Михайлова, 3 дв. кр.	31) д. на Тубозере Ивашка Михайлова, 2 дв. кр., 1 дв. боб.	200) д. на Тубозере Ивашка Михайлова пуста, 2 дв. боб.	34) д. на Тубозере Ивашка Михайлова, 4 дв. кр., $\frac{1}{2}$ обжи	19) д. на Тубозере (Иванка Михайлов), 2 дв. кр., $\frac{1}{2}$ обжи
165	—	—	—	—	—	141) острог Вяжицкого монастыря, 3 дв. поп., 3 дв. боб.	—	—	—
166	—	—	—	41) д. на Кузаранде вопче Вяжицкого монастыря с Федором Глуховым да Мосеевых детей Вакина пуста	33) д. на Тубозере вопче Вяжицкого монастыря с Федором Глуховым да Мосеевых детей Вакина, 1 дв. кр.	32) д. на Тубозере вопче Вяжицкого монастыря с Федором Глуховым да Мосеевых детей Вакина, 2 дв. кр.	36) д. на Тубозере вопче с Федором Глуховым да Мосеевым детем Бакина Вежицкого монастыря, 3 дв. кр., обжа	35) д., что б. поч. Старой, поставлен вопче с Федором Глуховым, Левкой Грихнова, 4 дв., $\frac{1}{3}$ обжи	22) д. на Тубозере вопчая Федоровская Глухова да Мосеевых детей Бакина Вяжицкого монастыря на Федоровском участке, 3 дв. кр., обжа 26) в вопчей д. в Федоровской Глухова на Александровском участке 1 дв. кр., $\frac{1}{2}$ обжи
167	—	—	—	48) д., что вопче с Мосеевою боярщиною Бакина у погоста, 1 дв. поп., 1 дв. дьяк., 1 келья, 21 дв. кр., 1 дв. пуст., 1 дв. боб.	190) д. вопчая с Мосеевой боярщиной Бакина у погоста, 2 дв. кр.	120) д., что вопче с Мосеевой боярщиной Бакина у погоста, 2 дв. кр.	—	181) д., что вопче с Мосеевою боярщиною Собакина пуста, 2 дв., обжа без $\frac{1}{3}$	36) поч. Старой на вопчей земле на Федоровской Глухова да на Александровской на Мосеевых Бакина на Вирозере, Левковский след Грихнова, 2 дв., $\frac{1}{3}$ обжи
168	—	—	—	37) д. на Тубозере, что б. вопче Вяжицкого монастыря Сенки Долгова, 9 дв. кр., 4 дв. боб.	34) д. на Тубозере, что б. вопче Вяжицкого монастыря Сенки Долгова, а ныне вся государственная, 6 дв. кр., 3 дв. боб.	33) д. на Тубозере, что б. вопче Вяжицкого монастыря Сенки Долгова, а ныне вся стала государственная, 3 дв. кр.	133) д. на Тубозере, что вопче с государевыми дворцовыми у погоста в наволоке, 2 дв. кр. 201) д. на Тубозере, что вопче Вяжицкого монастыря Сенки Долгова, 1 дв. кр., 1 дв. боб.	37) д. вопче Вежецкого монастыря Сенки Долгова, 2 дв. кр., обжа	34) в вопчей д. Федоровской Глухова да с Вяжицким монастырем на Мосеевых детей участке (Сенка Васильев Долгой), 2 дв. кр., $\frac{2}{3}$ обжи



Таблица 2 (продолжение)

№ п/п	1788 г.	1782 г.	1720 г.	1678 г.	1647 г.	1628—1629 гг.	1620 г.	1583 г.	1563 г.
169	—	—	—	—	—	43) пуст., что б. д. у Студеного колодезя (пашут из д. Сенки Долгова)	202) пуст., что б. д. у Студеного колодезя, Сенки Ехнова тож, 1 м. вд.	—	—
170	—	—	—	—	—	45) пуст. ... Кукуева (пашут из д. Федки Глухова)	—	—	—
171	—	—	—	38) д., что б. пуст. на Тубы реке Тоневская, 2 дв. кр., 1 дв. боб.	35) д. что б. пуст. на Туб реке Тоневская, 1 дв. кр., 1 дв. вд.	34) д., что б. пуст. на Туб-речке Тоневская, 1 дв. кр.	134) пуст., что б. д. на Тубе речке. Пуст., что б. д. на Туб речке Тоневская, 1 м. дв.	—	—
172	—	—	—	—	42) д. Юхновская на Корбе реке, Антоновская тож, 1 дв. кр.	147) д. Юхновская на Корбе реке, Антоновская тож, 2 дв. кр.	6) д. Ехновская на Корбе реке, ... тож, 2 дв. кр.	43) д. Ехновская на Корбе тож, 1 дв. кр., 3 дв. монаст., $\frac{1}{2}$ $\frac{1}{3}$ обжи в жиле, $\frac{1}{2}$ в пусе	142) д. на Корб на-волоке, 1 дв., $\frac{1}{3}$ обжи
173	—	—	—	—	46) д. в Толвуге Булановское, а Дубищино в слободе тож, 3 дв. кр.	151) д. на Толвуге Булановская, а Лубищино в слободе тож, 1 дв. кр.	10) д. на Толвуге Булановская, Губановская тож, 1 дв. кр.	—	76) д. на Толвуге, слово Булановская, 1 дв. кр., обжа
174	—	—	—	—	48) д. на Толвуге на Корбе реке, Булановская в слободе тож, 2 дв. кр., 1 дв. боб.	153) д. на Толвуге на Карбе реке, а Булановская в слободе, 3 дв. кр., 2 дв. боб.	12) д. на Толвуге на Карбе реке, а Булановская тож, 5 дв. кр., 1 дв. пуст.	47) д. на Толвуге Булановская, 1 дв. кр., 2 дв. пуст., в жиле $\frac{1}{4}$ обжи, в пусе обжа без $\frac{1}{4}$	79) д. на Толвуге на Карбе реке (дв. Стеш Буланов), 1 дв. кр., $\frac{2}{3}$ обжи



175	—	—	—	—	49) д. на Корбе реке в Заречье Огафоновская, а Бурова тож, 2 дв. кр., 1 дв. боб.	154) д. на Корбе реке в Заречье Огафоновская, а Турова тож, 3 дв. кр.	13) д. на Корбе реке в Заречье Агафоновская, 2 дв. кр.	50) д. на Корбе в Заречье Огафоновская, 2 дв. кр., 2 дв. пуст., в жиле $\frac{1}{2} \frac{1}{4}$ обжи, в пусте обжа без $\frac{1}{4}$	80) на Карбе реке (дв. Огафонко шорник), 1 дв. кр., обжа
176	—	—	—	—	—	—	—	49) д. на Толвуге на Карбе реке, 1 дв. кр., 2 дв. монаст. пусты, $\frac{1}{3}$ обжи в жиле, $\frac{1}{3}$ в пусте	83) д. на Карбе реке в Заречье (Огурко Федоров, Лаврок Иванов), 2 дв., $\frac{1}{3}$ обжи
177	—	—	—	—	51) д. на той же реке Корбе Ивановская, Ноговицина в слободе тож, 1 дв. кр., 1 дв. вд.	156) д. на той же реке Ивановская, Нагавицино тож в слободе, 2 дв. кр., 1 дв. боб.	15) д. на Толвуге реке Ивановская Ноговицына, 3 дв. кр.	52) д. на той же реке Ивановская Нагавицына, 1 дв. кр., 2 дв. пуст., в жиле $\frac{1}{3}$ обжи, 1 $\frac{1}{2}$ в пусте	81) д. на той же реке (дв. Иванко Нагавицын), 1 дв. кр., 2 обжи
178	Тимашевская	40) д. Тимошевска, 1 дв.	д. Тимошева (вновь поселенная), 1 дв.	—	—	—	—	—	—
179	—	—	—	—	58) д. Побережье Молчановское в слободе, 2 дв. кр.	164) д. Побережье Молчановское в слободе, 3 дв. кр.	24) д. Побережье Молчановское, 3 дв. кр.	61) д. Побережье Молчановское, 1 дв. кр., 3 дв. пуст., в жиле $\frac{1}{2} \frac{1}{4}$ обжи, в пусте $\frac{1}{4}$ и $\frac{1}{2} \frac{1}{4}$	153) д. Побережье Молчанова, 1 дв. кр., $\frac{1}{2}$ обжи
180	—	—	—	—	59) д. на Толвуге Турычино под Ургорою, а Заборье тож, 6 дв. кр.	165) д. на Толвуге Турыгино, под Чюр горою, а Заборье тож, 2 дв. кр.	25) д. на Толвуге Турыгина под горою..., 3 дв. кр.	62) д. на Толвуге Отуракина под Чюр горою, 1 дв. кр., 3 дв. пуст., $\frac{1}{2} \frac{1}{4}$ обжи в жиле, обжа без $\frac{1}{2} \frac{1}{4}$ в пусте	75) д. на Толвуге словес Турьгина, 1 дв. кр., обжа



Таблица 2 (продолжение)

№ п/п	1788 г.	1782 г.	1720 г.	1678 г.	1647 г.	1628—1629 гг.	1620 г.	1583 г.	1563 г.
181	—	—	—	—	60) д. на Толвуге на бору, а под Ур горою тож, 2 дв. кр.	166) д. на Толвуге на бору, а под Чор горою тож, 1 дв. монаст.	26) д. на Толвуге на бору, 1 дв. кр.	63) д. на Толвуге на бору, 1 дв. монаст. коровник, $\frac{1}{2}$ обжи в жиле, 1 обжа в пусе	151) д. на Толвуге на бору, дв. монаст. коровницкой, 1 дв. кр., 1 обжа
182	—	—	—	—	63) д., что б. поч. Ондриевской на Падме Озере, а Клепиковщина тож, 2 дв. кр., 1 дв. боб.	169) д., что б. поч. Ондрейко Пашкова на Падмозере, а Клипиковщина тож, 1 дв. кр., 1 м. дв.	30) д., что б. пустой поч. Ондриевской Пашкова на Падме озере, Тупиковщина тож, 1 дв. кр.	67) пуст., что б. поч. Ондриевской на Падмозере, $\frac{1}{2}$ $\frac{1}{2}$ $\frac{1}{3}$ и $\frac{1}{2}$ $\frac{1}{2}$ $\frac{1}{3}$ обжи	196) поч. на борку на Падмозере (дв. Ондрейко Пашков), 1 дв. кр.
183	—	—	—	—	—	231) пуст., что б. д. Радкина (пашут из д. Паншикова)	—	—	—
184	—	—	—	—	—	—	—	—	197) поч. на Падмозере Руксеева (дв. Сенка Филип), 2 дв.
185	—	—	—	—	69) д. Исаковская в слободе, 2 дв. кр., 1 дв. вд., 1 дв. боб.	177) д. Исаковская в слободе, 3 дв. кр., 1 дв. боб.	162) д. на Толвуге Исаковская, 4 дв. кр.	76) д. на Толвуге Исаковская, 1 дв. кр., 2 дв. пуст., в жиле $\frac{1}{4}$ обжи, в пусе обжа с $\frac{1}{4}$	91) д. на Толвуге, словет Исаковская, 2 дв. кр., обжа
186	—	—	—	—	71) д., что б. пуст. на Черевской горе Аршинская, 1 дв. кр.	179) д., что б. пуст. на Кревской горе Оршинская, 2 дв. кр.	41) пуст., что б. д. на Толвуге на Чероеве Оршинская	78) пуст., что б. д. на Толвуге на Черевской горе Оршинская, $\frac{1}{2}$ обжи	90) д. на Толвуге на Чюринской горе Оршинская, $\frac{1}{2}$ обжи
187	—	—	—	—	75) д. Ондриновская в слободе, 3 дв. кр.	184) д. Ондриновская в слободе, 3 дв. кр.	—	84) д. Ондриновская, 2 дв. пуст., 1 $\frac{1}{2}$ обжи	87) д. на Толвуге, словет Ондриновщина, 1 дв. кр., пол-2 обжи



188	—	93) д. Савин- ска, 5 дв.	—	—	76) д. на Толвуге Савинская у сло- боды, 4 дв. кр.	185) д. на Тол- вуге Савинская у слободы, 4 дв. кр., 1 дв. боб.	43) д. на Толвуге у слободы Са- винская, 4 дв. кр.	85) д. на Толвуге Савинская, 4 дв. пуст., обжа	98) д. Толвуге, сло- вет Савинская, 3 дв. кр., 2 обжи
189	—	—	—	—	80) д. на Толвуге в наволоке Кот- колида, а Стре- лина Гора тож, 1 дв. кр., 1 дв. боб.	190) д. на Тол- вуге в наволоке Котколинд, а Стрелина Гора тож, 2 дв. кр.	53) д. на Толвуге в наволоке Кот- колина, 1 дв. кр.	94) д. на Толвуге в Наволоке Кот- колина, 1 дв. кр. пуст., в жиле $\frac{1}{4}$ обжи, $\frac{1}{4}$ в пуге	119) д. на Толвуге в наволоке Копали- но, 1 дв., $\frac{1}{2}$ обжи
190	—	—	—	—	81) д. на Толвуге в наволоке, в Каде тож, 1 дв. кр.	191) д. на Тол- вуге на волоке, в Кары тож, 1 дв. кр.	160) д. на Тол- вуге в наволоке у Карат пуга, 1 дв.	95) д. в наволо- ке на Толвуге, 1 дв. пуст., $\frac{1}{3}$ обжи	177) д. на Толвуге в наволоке, слово- т в Каре, 1 дв. кр., $\frac{1}{3}$ обжи
191	—	124) д. Житниц- ка, 8 дв.	—	—	82) д. на Толвуге в наволоке Жит- лиская, Гриба- новская тож, 1 дв. кр.	192) д. на Тол- вуге в наволоке Жисинская, Гри- бановская тож, 1 дв. кр.	159) д. Жилиц- кая Грибанов- щина, 1 дв. кр.	96) д. на Толвуге в наволоке Фи- линская пуга. 1 дв. кр., $\frac{1}{3}$ обжи	118) д. на Толвуге в наволоке (дв. Гри- банко Жилин), 1 дв. кр., $\frac{1}{3}$ обжи
192	—	—	—	—	86) д. на Толвуге под погостом на корме на воло- ке, а Лашуков- ская тож, 1 дв. кр.	196) д. на Тол- вуге под погостом ва Корбе наво- локе, а Лашу- ковская тож, 1 дв. кр., 1 дв. боб.	56) пуга, что б. д. на Толвуге под погостом на Карбе наволоке	100) д. на Тол- вуге под погос- том по Карбе наволоке пуга, 1 дв. кр., $\frac{1}{3}$ обжи	110) д. на Толвуге под погостом на Корбе на наволоке, 1 дв. кр., $\frac{1}{3}$ обжи
193	—	—	—	—	92) д. на Куза- ранде Большой Двор, Тихно- щина тож, 3 дв. кр., 1 дв. боб.	202) д. на Куза- ранде Большой Двор Тихнов- щина, 2 дв. кр., 1 дв. боб.	67) д. на Куза- ранде Большой Двор Тихновщи- на, 2 дв. кр.	111) д. на Куза- ранде Большой Двор, 1 дв. пуст., $\frac{1}{3}$ обжи	41) д. на Кузаран- де, был Большой Двор монаст., а ны- не живут крестья- не, словот Василь- евская (двор Васюк Тихнов), 3 дв. кр., 2 $\frac{1}{3}$ обжи
194	—	—	—	—	93) д. на Куза- ранде в наволо- ке Федоровская, 1 дв. кр.	203) д. на Ку- заранде на во- локе Федотов- ская, 1 дв. кр.	68) д. на Куза- ранде Федотов- ская. Гавин На- волок, 1 дв. кр.	112) д. на Ку- заранде в наво- локе Федотов- ская, 1 дв. кр., $\frac{1}{2}$ $\frac{1}{3}$ обжи в жиле, $\frac{1}{2}$ $\frac{1}{3}$ в пуге	42) д. на Кузаран- де в наволоке Фе- дотовская, 1 дв. кр., $\frac{1}{3}$ обжи



Таблица 2 (продолжение)

№ п/п	1788 г.	1782 г.	1720 г.	1678 г.	1647 г.	1628—1629 гг.	1620 г.	1583 г.	1563 г.
195	—	—	—	40) д. на Кузаранде Якушка Григорьева пуста	191) д. пуста на Кузаранде Юмешка Григорьева	13) д. на Кузаранде Якушка Григорьева, 4 дв. кр.	203) д. на Кузаранде Якушка Григорьева, 3 дв. кр.	9) д. в наволоке Якушка Григорьева, 3 дв. кр.	28) д. на Кузаранде в наволоке Якушка Григорьев, 4 дв. кр., 3 обжи
196	—	—	—	—	95) д. на Кузаранде Дановская, а Старковская тож, 3 дв. кр., 1 дв. вд.	205) д. на Кузаранде Даковская, а Старковская тож, 2 дв. кр.	70) д. на Кузаранде Едановская, Старковщина тож, 3 дв. кр.	114) д. на Кузаранде Дановская, 1 дв. кр., 2 дв. пуст., $\frac{1}{2}$ обжи в жиле, $\frac{1}{2}$ в пусе	43) д. на Кузаранде, словес Едаковская, 3 дв. кр., 2 обжи
197	—	—	—	—	96) д. на Кузаранде Лашуковская, а Буканово тож, 1 дв. кр.	58) д. на Кузаранде Лашуковская, а Буланова тож, 1 дв. кр.	71) пуст., что б. д. на Кузаранде Лашуковская	115) д. на Кузаранде Лашуковская, 2 дв. кр., $\frac{1}{2}$ обжи	45) д. на Кузаранде словес Лашковская, 2 дв. кр., $\frac{1}{2}$ обжи
198	—	—	—	—	102) д. Мартыновская на Вырозеро, а Вертячих тож, 4 дв. кр., 1 дв. вд.	64) д. Мартыновская на Вырозеро, а Вертячих тож, 5 дв. кр.	77) д. Мартынка Лисицина на Вирозере, Вертячих тож, 5 дв. кр., 1 дв. пуст.	121) д. Мартыновская на Вырозеро, 4 дв. кр., $1\frac{1}{2}$ обжи	55) д. на Кузаранде на Вирозере, словес Мартыновская, 2 дв. кр., $\frac{1}{2}$ обжи
199	—	—	—	—	105) д. новоприбылая Дурковская, 1 дв. кр.	—	—	—	—
200	—	—	123) д. Римская (вновь поселенная), 3 дв.	—	109) д. Грихновская на Вырозеро, а Римская тож, 5 дв. кр., 2 дв. боб.	69) д. Грихновская на Вирозере, а Римская тож, 6 дв. кр., 3 дв. боб.	82) д. Грихновщина на Вирозере, а Римская тож, 7 дв. кр.	126) д. Грихновская на Вирозере, 3 дв. кр., 3 дв. пуст., $\frac{1}{2}$ обжи в жиле, $\frac{1}{2}$ в пусе	59) д. на Вирозере, словес Грихновская, 4 дв. кр., 2 обжи
201	Житница	—	124) д. Житницкая, 6 дв.	—	111) д. Клементьевская на Вырозеро, а Житницкая Певдуново за погостом тож, 5 дв. кр., 2 дв. боб.	71) д. Клементьевская на Вырозеро, а Житницкая Певдунова за погостом, 5 дв. кр., 1 дв. боб.	74) д. Клементьевская, Певдуново тож, 6 дв. кр.	128) д. Клементьевская на Выро, 3 дв. кр., 2 дв. пуст., $\frac{1}{2}$ обжи в жиле, 2 в пусе	61) д. на Вирозере Клементьевская, 1 дв. кр., пол-3 обжи



202	—	—	—	—	112) д., что б. пуст. Новинка Кларевщина, 2 дв. кр.	72) д., что б. пуст. Новинка Кларевщина, 3 дв. кр.	85) д. Новинка пуста, 1 дв.	129) д. Новинка, Пустошь тож, 1 дв. кр., 1 дв. пуст., $\frac{1}{2}$ $\frac{1}{4}$ обжи в жиле, $\frac{1}{2}$ $\frac{1}{4}$ в пусе	—
203	—	—	—	—	113) д., что б. пуст. на Кузаранде Понкратовская Лодисельская в Еглой губе, Трофимово тож, 3 дв. кр., 1 дв. боб.	74) д., что б. пуст. на Кузаранде Понкратовская Лодисельская в губе, Трофимова тож, 4 дв. кр.	88) д. на Кузаранде в губе Панкратовская, 4 дв. кр.	132) д. на Кузаранде в губе Панкратовская Яловическая в Лемо губе, 1 дв. кр., 2 дв. пуст., $\frac{1}{4}$ обжи в жиле, 1 без $\frac{1}{4}$ в пусе	49) д. на Кузаранде в губе, слово Панкратовская, 1 дв. кр., обжа
204	—	—	—	—	114) д. на Вырозеро, Михалевская за рекой Рудню, Заречия тож, 5 дв. кр., 2 дв. боб.	75) д. на Вырозеро Михалевская за рекой Орудное, Заречье тож, 3 дв. кр.	89) д. на Вырозеро за рекой Михалевская, 1 дв. кр.	133) д. на Вырозеро Михалевская за рекою, 1 дв. кр., 2 дв. пуст., $\frac{1}{2}$ $\frac{1}{4}$ обжи в жиле, 1 $\frac{1}{4}$ и $\frac{1}{2}$ $\frac{1}{4}$ в пусе	54) д. на Кузаранде на Вырозеро, слово Михалевская за рекою, 3 дв. кр., пол-2 обжи
205	—	—	—	—	—	—	154) д. на Вырозеро Новой Починковская, 3 дв. кр.	—	—
206	д. Емучева	85) д. Емучева, 9 дв.	—	—	125) д. Омчево на усть реки Толвуи, 7 дв. кр., 1 дв. вд., 1 дв. боб.	86) д. Емъчево на усть реки Толвие, 9 дв. кр., 2 дв. боб.	—	144) д. Ямычева на усть речки Толвуи, 4 дв. кр., 3 дв. пуст., $\frac{1}{4}$ в жиле, 2 без $\frac{1}{4}$ обжи в пусе	—
207	Шалимова	82) д. Шалимова, 4 дв.	125) д. Шалимова (вновь поселенная), 2 дв.	—	126) д. Косново, Шалимово и Сонково тож, 2 дв. кр.	87) д. Коскова, Шалимова и Сонкова тож, 3 дв. кр.	63) д. на Толвие в губе на волоке Мерчиковская, Костыковская тож и Шалимова, 4 дв. кр.	107) д. на Толвие в наволоке в губе Мерчиковско-Костыковское, 1 дв. кр., 1 дв. пуст., $\frac{1}{2}$ $\frac{1}{3}$ обжи в жиле, $\frac{1}{2}$ в пусе	122) д. на Толвие в наволоке в губе Мерчино, слово Костыковская, 2 дв. кр., $\frac{2}{3}$ обжи



Таблица 2 (продолжение)

№ п/п	1788 г.	1782 г.	1720 г.	1678 г.	1647 г.	1628—1629 гг.	1620 г.	1583 г.	1563 г.
208	—	—	—	—	128) д. Змеево на реке Толвуге, Оберниково и Лупандино тож, 1 дв. кр. 129) д. на Роворе наволоке, и Шитиково тож, 3 дв. кр., 2 дв. боб.	89) д. Змиева на реке Толвуге, а Обердниково и Лупанвина тож, 1 дв. кр. 90) д. на Роворе наволоке, а Шитиково тож, 4 дв. кр., 1 дв. боб.	100) д. Змиева, что на реке Толвуге, Дороховская тож, 2 дв. кр. 101) д. в Народоре наволоке. Шытиковых тож, 5 дв. кр.	147) д. Змеево, что на реке Толвуге, 2 дв. кр., $\frac{1}{4}$ обжи 148) д. на Роворе, и на волоке, 1 дв. кр., 2 дв. пуст., $\frac{1}{4}$ обжи в жиле, 1 без $\frac{1}{4}$ обжи в пусте	121) д. тут же в Толвуге в наволоке у реки, 3 дв., $2\frac{1}{3}$ обжи вместе с № 120 136) д. на Рудове в наволоке (Шитиковы), 1 дв. кр., обжа
209	Шитовска	72) д. Шитовска, 6 дв.	126) д. Шитиково	—	—	—	—	—	—
210	Михеева	77) д. Михеевска, 6 дв.	—	—	130) д. в губе на Нивицах за сельгою, а Михново тож, 2 дв. кр., 1 дв. боб.	91) д. в губе на Нивицах за сельгою, а Михново тож, 4 дв. кр., 1 дв. боб.	102) д. в губе на Нивицах за сельгою, Михновых тож, 4 дв. кр.	149) д. в губе на Нивицах за сельгою, 1 дв. пуст., 1 дв. кр., $\frac{1}{4}$ обжи в жиле, $\frac{1}{4}$ в пусте	137) д. в губе на Нивицах за сельгою (дв. Якимко Михнов), 1 дв. кр., $\frac{1}{2}$ обжи
211	Самодуровская	15) Самодуровская, 1 дв.	127) д. Самодурова, 1 дв.	—	137) д. Самодуров, Барыновщина тож на Падме озере, 2 дв. кр. 138) д. Старой на реке Падме, а Букинская тож, 1 дв. кр., 1 дв. вд.	98) д. Самодуров, Барыковщина тож на Падме озере, 2 дв. кр. 99) д. Старой на реке Падме, а Букинской тож, 2 дв. кр.	110) поч. Самодуровской, 1 дв. кр. 111) поч. Старой на Падме реке Букинской, 2 дв. кр.	158) поч. Самодуров, 1 дв. пуст., $\frac{1}{3}$ обжи 160) поч. на Падме пуст., 1 дв., $\frac{1}{3}$ обжи	— 165) поч. Старой на Падме реке, 1 дв. кр., $\frac{1}{3}$ обжи 166) поч. Старой же, 1 дв. кр., $\frac{1}{3}$ обжи
212	—	—	—	—	—	—	—	—	—
213	—	—	—	—	141) д., что б. пуст. на реке Падме (дв. Зиновка Иванов), 5 дв. кр.	102) д., что б. пуст. на реке Падме, 1 дв. монаст., 1 м. дв.	114) д. на реке на Падме, а в ней мельница мелет на монастырь да двор монастырской, 4 дв. кр., 1 дв. вд.	162) д. на реке на Падме. мельница монастырская, 1 дв. монаст., 2 дв. кр., 5 дв. пуст., $\frac{1}{2}$ $\frac{1}{4}$ обжи	—



214	—	—	—	—	143) д. Старой Ивановской, Башрыковщина тож, на реке Падме, 1 дв. кр.	104) д. Старой Ивановской, Барышковщина тож, на реке Падме, 1 дв. кр., 1 дв. боб.	44) д. Барыковщина, 2 дв. кр.	164) д. Старой Ивановской, 2 дв. пуст., $\frac{1}{3}$ обжи	—
215	—	—	—	—	124) д. Кудрявцово на Сугу, а Максимка Есина тож, 2 дв. кр.	85) д. Кудревцово на Сугу, Максимко Есина тож, 2 дв. кр.	98) д. Кудревцово на логу, 2 дв. кр.	123) д. Кудревцово на логу, 2 дв., 1 обжа	139) д. в губе Кудрявцовская (дв. Максемо Есин), 1 дв. кр., обжа без $\frac{1}{3}$
216	—	—	—	—	136) д. Кузьминская, а Кузнецовская и Серпиновская тож, 3 дв. кр., 2 дв. боб.	97) д. Кузьминская, а Кузнецовская тож и Серпиновская, 2 дв. кр., 1 дв. боб.	109) д. Кузьминская, а Кузнецовых тож, 4 дв. кр.	157) поч. Кузьминской, 1 дв. пуст., $\frac{1}{4}$ обжи	200) поч. Кунеховщина, 4 дв. кр.
217	—	—	—	—	—	—	—	—	201) поч. на болоте (дв. Онашка Игнатъев), 3 дв., $\frac{1}{4}$ обжи вместе с № 199—201
218	Кошкинская	—	—	—	44) д. на Пещаном Кошкинская, 16 дв. кр., 1 дв. пуст., 1 дв. боб.	154) д. на Пещаном Кошкинская, 11 дв. кр., 3 дв. боб.	116) д. на Пещаном Кошкинская, 11 дв. кр., 1 дв. боб.	128) д. на Пещаном Сошнинская, а Пушкинская тож, 6 дв. кр., 1 дв. пуст.	176) д. на Пещаном Кошкинская, 7 дв. кр., $\frac{1}{2}$ обжи
219	Харинская	—	—	—	45) д., что б. пуст. Харинская, поч. Середней, 5 дв. кр., 1 дв. боб.	155) д., что б. пуст. Харинская, поч. Середней, 4 дв. кр., 1 дв. боб., 1 дв. вд.	117) д., что б. пуст. Харинская, поч. Середний, 2 дв. кр., 1 дв. боб.	129) д. за рекой Харинская, что б. поч. Середний, 2 дв. кр.	177) д. за рекой Харинская, что б. поч. Середний, 2 дв. кр., 1 дв. пуст., $\frac{1}{4}$ обжи
220	—	—	—	—	—	—	—	—	179) поч. Микитинской пуст., вместе с № 178 $\frac{1}{2}$ обжи
221	—	—	—	—	—	—	—	—	181) поч. Игнатовский пуст



Таблица 2 (продолжение)

№ п/п	1788 г.	1782 г.	1720 г.	1678 г.	1647 г.	1628—1629 гг.	1620 г.	1583 г.	1563 г.
222	Коненовска	—	—	46) д. под Кон- дею горой Кона- ковская, 11 дв. кр., 2 дв. боб., 1 дв. пуст.	156) д. под Кон- дею горою Ко- ноновская 5 дв. кр., 1 дв. вд., 2 дв. боб.	118) д. под Кон- дей горою Коно- новская, 7 дв. кр.	130) д. под Кон- дею горой Кона- новская Надсе- реднина, 7 дв. кр.	178) д. под Кон- дею горою Ко- нановская, 3 дв. кр., 1/4 обжи	183) поч. Конанов- ский на Середнике, 1 дв. кр., 1/4 обжи 184) поч. на Серед- нике пуст
223	Судавкинска	—	—	47) д., что б. пуст. на Сенной реке Правосуда- ковская, 6 дв. кр.	157) д., что б. пуст. на Сенной реке Правосуда- ковская, 2 дв. кр., 2 дв. боб.	119) д., что б. пуст. на Сенной реке Правосуда- ковская, 4 дв. кр.	132) д. на Сен- ной реке Право- судаковская, Зуева тож, 2 дв. кр.	180) д. на Сен- ной реке Право- судаковской, 3 дв. кр. пуст., 1/2 обжи	180) поч. на Сенной реке Правосуда- ковской, 1 дв. кр., 1/4 обжи
224	—	—	—	49) д. на реке Тубе Верхов- ская, 2 дв. кр., 1 дв. боб.	158) д. на Тубе Верховская, 2 дв. кр.	121) д. на реке Тубе Верхов- ская, 1 дв. кр.	—	182) д. на речке Тубе, 1 дв. кр., 1/4 обжи	—
56 225	Мишутина Гора	—	—	—	159) д. Анцыфо- ровская, Сивков- щина и Шутина Гора тож, 2 дв. кр., 1 дв. боб.	122) д. Онцыфо- ровская, Сиков и Шутина Гора тож, 2 дв. кр.	135) пуст., что б. д. Онцыфо- ровская	183) д. Онцыфо- ровская, 1 дв. кр., 1/2 1/4 обжи	175) поч. Онцыфо- ровский, 1 дв. кр.
226	Остров	—	—	—	160) д. на Туб- озере на остро- ву, 2 дв. кр.	123) д. на Туб- озере на остро- ву, 1 дв. кр.	137) д. на Туб- озере на остро- ву, 1 дв. кр.	185) д. на Тубе озере на остро- ву, 1 дв. кр., 1/3 обжи	—
227	Тубозерская волость	—	—	32) волостка Тубозеро за озе- ром Онегом, цер- ковь, 1 дв. поп., 1 дв. дьяк., 1 келья	161) волостка на Тубозере за гу- бою за озером за Онегом, цер- ковь, 1 дв. поп., 1 дв. дьяк., 1 дв. дьяк., келья просвир- ницы	28) волостка Ту- бозерская, на погосте церковь, 1 дв. поп., 1 дв. дьяк., 1 дв. про- свирница	204) волостка Тубозера за гу- бой за озером за Онегом, 1 дв. поп., 1 дв. дьяк., 1 дв. поном. пустой	29) выставка Тубозерская (Вяжитцкого мо- настыря), 2 церк. дв.	172) на Тубозере, церковь, 1 дв. поп., 1 дв. дьяк., 1 дв. поном.
228	—	—	—	—	162) д., что б. пуст. против по- госта на горе на Тубозере, 1 дв. кр.	124) д., что б. пуст. на Тубозе- ре на горе про- тив погоста	138) д. против погоста на горе на Тубозере, Мишукова Гора тож, 1 дв. кр.	186) д. против погоста на горе на Тубе озере, 2 дв. пусты, 1 об- жа	171) д. на Тубозере на горе, словет Гри- горьевская, 2 дв., обжа



229	Наволоок	—	—	—	—	41) пуст., что б. д. в наволоке на Тубозере (пашут с Кузаранды)	205) пуст., что б. д. в наволоке на Тубозере 1 м. дв.	31) д. в Тубозере в наволоке (дв. Микитка Федотов), 5 дв., $\frac{1}{3}$ обжи	23) д. на Тубозере в наволоке (дв. Микитка Федотов), 1 дв., $\frac{1}{3}$ обжи	
230	—	—	—	—	—	163) д. Делевской, а Дулевская тож, 2 дв. кр.	125) д. Делевской, а Дулевская тож, 2 дв. кр., 1 дв. боб.	139) пуст., что б. д. Долевская	187) д. Делевской, 2 дв. кр., $\frac{1}{3}$ обжи	193) в Кузаранде поч. Онтюмановской на горе у церкви на наволоке (дв. Яков Григорьев Дулев) на Повенце, выставился из повенецкие, 1 дв. кр., $\frac{1}{2}$ обжи
231	Крежевской	—	—	—	—	164) д. Клещевская Панфилова Федорова, 2 дв. кр.	127) д. Клещевская Басифилка Федорова, 3 дв. кр.	141) д., что б. поч. Клишевской, 1 дв. кр.	189) д., что б. поч. Клишевской Панфилова Федорова, 2 дв. кр., $\frac{1}{2}$ $\frac{1}{3}$ обжи	177) поч. на Тубозере Клишевской, 1 дв. кр.
232	—	—	—	—	—	165) д. на Рындозере Григорьевская, 5 дв. кр., 2 дв. боб.	128) д. на Рындозере Григорьевская, 4 дв. кр., 1 дв. боб.	142) д. на Рындозере Григорьевская, 3 дв. кр., 1 дв. пуст.	190) д. на Рындоз. Григорьевская, 4 дв. кр., 1 дв. пуст., $\frac{1}{2}$ обжи	167) д. на Рындозере Григорьевская, 4 дв. кр., обжа
233	—	—	—	—	—	166) д. на Рындозере Тимошкинская Ондарева, 2 дв. кр., 1 дв. вд.	129) д. на Рындозере Тимошкинская Андреев, 3 дв. кр., 1 дв. боб.	143) д. на Рындозере Трофимовская, 3 дв. кр., 1 дв. пуст.	191) д. на Рындозере Тимошкинская Ондарева, 3 дв. кр., $\frac{1}{2}$ обжи	169) д. на Рындозере (дв. Тимошко Ондарева), 1 дв. кр., вместе с № 168 обжа
234	Кипрова	—	—	—	—	168) д., что б. пуст. Омеляновская на Рынде озере, 3 дв. кр., 1 дв. боб.	131) д., что б. пуст. Омеляновская на Рынде озере, 2 дв. кр., 1 дв. боб.	145) д. Омеляновская на Рындозере, Кипровская тож пуста, 3 дв.	193) д. Омеляновская на Рынде озере, 3 дв. пуст., $\frac{1}{2}$ обжи	—
235	—	—	—	—	—	169) д. на Рындозере Игнатовская, 2 дв. кр.	132) д. на Рындозере Игнатовская, 3 дв. кр., 1 дв. боб.	146) д. Игнатовская на Рындозере, а Никулин поч. тож, 1 дв. кр.	194) д. на Рындозере Игнатовская, 1 дв. кр., 3 дв. пуст., $\frac{1}{3}$ обжи в жиле, обжа в пусе	170) д. на Рынде Игнатовская, 3 дв. кр., обжа



Таблица 2 (продолжение)

№ п/п	1788 г.	1782 г.	1720 г.	1678 г.	1647 г.	1628—1629 гг.	1620 г.	1583 г.	1563 г.
236	—	—	—	—	174) д. Селевщина на Парме реке, 1 дв. кр.	—	—	—	—
237	Повенец в Челможском погосте	—	—	—	176) выставка погост Повенец на озере на Онеге и усть реке Повелца, церковь, 1 дв. поп., 1 дв. дьяк., 5 дв. кр., 3 дв. боб.	221) выставка Вяжицкого монастыря Повенец на озере Онего на реке Повенец, церковь, 1 дв. поп., 9 дв. кр., 5 дв. боб., 1 дв. церк., 1 дв. поном., 1 дв. просвирница, 1 дв. монаст.	157) выставка на Повенце и д. Росолова, Макаровская тож, 1 дв. поп., 12 дв. кр.	196) д. Вяжицкого монастыря Повенец, 1 дв. монаст., 7 дв. кр., 3 дв. боб., 1 дв. пуст., 2 дв. таможенческие, $\frac{1}{2}$ обжи 196а) 1 дв. Палеостровского монастыря в Повенце	173) Вяжицкого монастыря на Повенце на Волозере д. Повенец, 2. дв. кр., $\frac{1}{2}$ обжи
238	—	—	—	—	177) д. Водлозеро, 5 дв. кр., 2 дв. боб.	220) пуст., что б. д. на Волозере Волозеро 222) д. Водлозеро 7 дв. кр., 3 дв. боб.	107) д. Волозеро на Волозери, Карташова тож, 10 дв. кр.	—	—
239	—	—	—	—	—	—	—	—	186) на Повенцы на Волозере к старой полубжи поч. на Волозере Васковской (дв. Меншик), 2 дв., $\frac{1}{4}$ обжи
240	Костинска	—	—	—	178) д. Большая Костинская, что на Пещаном, 15 дв. кр., 2 дв. боб.	227) д. Большая Костинская, 9 дв. кр., 3 дв. боб.	—	—	—
241	—	—	—	—	179) д. Никольщина, 4 дв. кр., 1 дв. вд.	229) д. Никольщина, 9 дв. боб.	—	199) д. на Толвуде Никольщина, 5 дв. кр., 1 дв. вд., 1 дв.	40) на Толвуде в наволоке на Никольской земле, 3 дв. боб.



								пуст., $\frac{1}{2}$ $\frac{1}{3}$ обжи в жиле, $\frac{1}{2}$ $\frac{1}{3}$ в пусте		
242	—	—	—	17) д., что б. пуст. на Толвуде в Конже губе Осташка Ива- нова, поселилась вновь, 4 дв. кр.	—	46) пуст., что б. д. в Толвуде в Конже губе Осташка Ива- нова, 3 м. дв.	206) пуст., что б. д. в Толвуде в Конже губе Осташка Ивано- ва, 3 м. дв.	23) д. в Тонже гебе Онтушка Иванова, 2 дв. кр., обжа с по- лутретью	51) д. в губе словоет Конжа губа, 1 дв. кр. (дв. Онтушка Иванов Чюглов), обжа вместе с № 4	
243	—	—	—	18) д., что б. пуст. в Толвуде Нечай Матки, поселилась вновь, 1 дв. кр.	—	36) пуст. в Тол- вуде, что б. поч. Нечай Матки	207) пуст. в Тол- вуде, что б. поч. Нечай Матки	22) пуст., что б. поч. Нечай Мат- ка, $\frac{1}{3}$ обжи	10) поч. Старой в Печеймане, 1 дв. кр., $\frac{1}{3}$ обжи	
244	—	—	—	19) д. на Камен- ном ручью, по- селилась вновь, 1 дв. кр.	—	—	—	—	—	
245	—	—	—	28) д., что б. пуст. Рондиче- ская, поселилась вновь, 1 дв. кр.	—	53) пуст., что б. д. Рогдическая 234) д. в Наво- локе Рогдин- ская, к ней при- пущена в пашне д. Рогдинская, 2 дв. кр., 1 дв. боб.	208) пуст., что б. д. Рогвичев- ская, 2 м. дв.	—	—	
246	—	—	—	36) д., что б. пуст. Новай, по- селилась вновь, 1 дв. кр., 3 дв. боб.	—	—	—	—	—	
247	—	—	—	50) д. Нагорки, поселились вновь, 1 дв. кр.	—	—	—	—	—	



Таблица 2 (продолжение)

№ п/п	1788 г.	1782 г.	1720 г.	1678 г.	1647 г.	1628—1629 гг.	1620 г.	1583 г.	1563 г.
248	д. Тарасов- ска	—	—	—	—	232) пуст. Гав- шино сиденье, Никифоровская Овчинникова, Беляевская тож (пашут из Ни- кольского Шун- ского погоста)	168) пуст. на Толвуге Остафь- евская Тарасов- ская Овчинни- кова, 1 м. дв., 4 дв. кр.	198) д. на Тол- вуге Остафьев- ская Овчинни- кова, 2 дв. пуст., $\frac{1}{2}$ обжи (вот- чина Николь- ского Шунгского монастыря)	—
249	—	—	—	—	—	206) пуст., что б. поч. Старой Дмитриевской, а Соколова Он- тошка Тимофе- ева тож	20) д., что б. поч. Дмитриев- ской	57) пуст., что б. поч. Старой Дмитриевский Соколов Осташ- ки Тимофеева, $\frac{1}{2}$ обжи	150) поч. Старой Дмитроковской Ку- нехова, а ныне сло- вет Соколово, 1 дв., $\frac{1}{2}$ обжи
250	—	—	—	—	—	180) д. на Тол- вуге Макарьев- ская, Истомин- ская в слободе тож, 2 дв. кр.	42) д. на Тол- вуге Макаровская Онуфриевская, 1 дв. кр., 1 дв. пуст.	79) д. на Тол- вуге Макаров- ская пуста, 2 об- жи	88) д. на Толвуге, словет Макаровская (дв. Миронко Руб- цов да Онуфрейко Онаньин), 1 дв., 2 обжи
251	—	—	—	—	—	—	—	89) д. на Тол- вуге Влищева, 1 дв. кр., 2 дв. пуст., $\frac{1}{2}$ $\frac{1}{3}$ об- жи в жиле, $\frac{1}{2}$ в пуге	102) д. на Толвуге Вашуево, 1 дв., $\frac{1}{3}$ обжи
252	—	—	—	—	—	215) пуст. на Корбе наволоке Мочаловская	61) пуст. на Кор- бе наволоке Мо- чаловская	105) пуст. на Корбе наволоке, что б. д. Моча- ловская, $\frac{1}{3}$ об- жи	113) д. на Корбе наволоке, словет Лигаловская, пашут наездом, $\frac{1}{3}$ обжи



253	—	—	—	—	—	218) пуст., что б. д. Нечаева в губе Дубининская	64) д. Потчужева в губе Дубининская пуста	108) д. Пичуево в губе Дуткинская, 2 дв. пуст., $\frac{1}{2}$ обжи	123) д. Пичуево в губе Дубининская, 1 дв., $\frac{1}{2}$ обжи
254	Афони́на	139) д. Афони́на, 6 дв.	д. Офони́на	—	—	219) пуст., что б. д. в губе под бором Офонинская	65) д. в губе под бором Офонинская, а Глазовых тож, 3 дв. кр., 1 дв. вд.	109) д. в губе под бором Офонинская, 1 дв. кр., 2 дв. пуст., в жиле $\frac{1}{4}$ обжи, в пусе 2 $\frac{1}{3}$ и $\frac{1}{2}$ $\frac{1}{2}$ $\frac{1}{3}$ обжи	—
255	—	—	—	—	—	73) д. на Кузаранде в губе Кузнецовская Матрунино, 1 дв. кр.	86) д. на Кузаранде в губе Кузнецовская Матрунино, 1 дв. кр.	130) д. на Кузаранде в губе Кузнецовская Матрунинов, 1 дв. пуст., $\frac{1}{4}$ обжи в жиле, $\frac{1}{4}$ в пусе	51) д. на Кузаранде в губе, словет Кузнецовская Матрунина, 2 дв. кр., $\frac{1}{2}$ обжи
256	—	—	—	—	—	217) пуст., что б. д. на Толвуге в губе наволоке Меншикова Костьковская	—	145) д. Котково, 1 дв. кр., 1 дв. пуст., $\frac{1}{3}$ обжи в жиле, $\frac{1}{3}$ в пусе	38) д. на Толвуге в наволоке, 1 дв. кр., $\frac{1}{2}$ обжи
257	—	—	—	—	—	108) д. Огафоновская вверх реки Падмы, 1 дв. кр.	120) д. Агафоновская, 1 дв. кр.	168) д. Огафоновская, 1 дв. кр., $\frac{1}{3}$ обжи	—
258	—	—	—	—	—	211) пуст., что б. д. на Пешаном на Кондороге (пашут из д. Кошкинской)	131) д. на Пешаном на Кондогоре Котинская, 9 дв. кр., 1 дв. вд.	179) д. на Пешаном на Кондогоре, 5 дв. пуст., обжа	182) поч. на Пешаном на Кондогоре, 5 дв. кр., обжа
259	—	—	—	—	—	212) пуст., что б. д. Стешовская на Тубозере	136) пуст., что б. д. на Тубозере Степановская и славне	184) д. на Тубозере Стешковской славней, 2 дв. кр., $\frac{1}{2}$ $\frac{1}{3}$ обжи	174) поч. на Тубозере Стешовской, 1 дв.



Таблица 2 (продолжение)

№ п/п	1788 г.	1782 г.	1720 г.	1678 г.	1647 г.	1628—1629 гг.	1620 г.	1583 г.	1563 г.
260	—	—	—	—	192) д., что б. пуст. Насонов- ская на Туб- озере	—	140) пуст., что б. поч. на Туб- озере Носовской	188) пуст., что б. поч. на Туб- озере Насонов- ской, $\frac{1}{2}$ $\frac{1}{3}$ об- жи	176) поч. на Туб- озере Насоновской, 1 дв.
261	—	—	—	—	—	—	—	1966) 1 дв. Кли- мецкого мона- стыря	—
262	—	—	—	—	—	47) пуст. в Тол- вухе, что б. поч. Долгой	209) пуст. в Тол- вухе, что б. поч. Долгой	—	—
263	—	—	—	—	—	48) пуст., что б. д. на Кузаранде в губе	210) пуст., что б. д. на Кузаранде в губе, 2 м. дв.	—	—
264	—	—	—	—	—	50) пуст., что б. поч. Новый	211) пуст., что б. поч. Новой, 1 м. дв.	—	—
265	—	—	—	—	—	51) пуст., что б. д. Моисеевщина	212) д. Мосеев- щина, 1 м. дв.	—	—
266	—	—	—	—	—	52) пуст., что б. д. Игнашка Дмитриева	213) пуст., что б. д. Игнашка Дмитриева, 1 м. дв.	—	—
267	—	—	—	—	—	54) пуст., что б. д. на Тубозере в наволоке	214) пуст., что б. д. на Тубе озере в наволоке, 5 дв.	—	—
268	—	—	—	—	—	55) пуст., что б. д. Кер наволо- на Тубозере	215) пуст., что б. д. Кер наво- локе на Туб- озере, 1 дв.	—	—



269	—	—	—	—	—	56) пуст., что б. д. на Тубозере над наволоком	216) пуст., что б. д. над наволоком на Тубозере, 1 м. дв.	—	—
270	—	—	—	—	—	57) пуст., что б. д. на Топор наволоке на Тубозере	217) д. на Топор наволоке на Тубозере, 1 м. дв.	—	—
271	—	—	—	—	—	126) д., что б. пуст. Соповская на Тубозере, 1 дв. кр.	—	—	—
272	—	—	—	—	—	225) д. Никоновская Новинка, 1 дв. кр.	—	—	—
273	—	—	—	—	—	193) д. Угреновщина, запустела с давних лет	226) д., что б. пуст. Угрумовщина, 1 дв. кр.	—	—
274	Красновская	56) д. Красновская, 1 дв. 95) д. Грасновская, 1 дв.	128) д. Красковская, 1 дв.	—	—	—	—	—	—
275	Окулова Гора	59) д. Окулова Гора, 3 дв.	129) д. Огурова, 3 дв.	—	—	—	—	—	—
276	Лебещина	66) д. Лебещина, 3 дв.	130) д. Лебещина	—	—	—	—	—	—
277	Обалковщина	70) д. Абалковщина, 3 дв.	131) Обалковщина	—	—	—	—	—	—
278	Оручевщина	73) д. Ручьевщина, 1 дв.	132) Орудово	—	—	—	—	—	—
279	Угольска	152) д. Угольска, 9 дв.	133) д. Угольска за ручьем	—	—	—	—	—	—
280	Пески	30) д. Пески, 2 дв.	134) д. на Песках, 1 дв. кр., 1 дв. боб.	—	—	—	—	—	—
128	Фоймогубская выставка	Фоймогубская волость	—	—	—	—	—	—	—



Таблица 2 (продолжение)

№ п/п	1788 г.	1782 г.	1720 г.	1678 г.	1647 г.	1628—1629 гг.	1620 г.	1583 г.	1563 г.
282	Сиверновска	10) д. Сивернов- ская, 4 дв.	132) д. Сивер- ная у Путк- озера, 5 дв.	—	—	—	—	—	—
283	Патрова	1) д. Патрова, 18 дв.	133) д. Патрова, 6 дв.	—	—	—	—	—	—
284	Митина Хал- мов	2) д. Митина Холмов, 4 дв.	134) д. Митина, 4 дв. кр., 1 дв. боб.	—	—	—	—	—	—
285	Харлова	3) д. Харлова, 16 дв.	135) д. Харлово над губой Путк- озера, 8 дв. кр., 2 дв. боб.	—	—	—	—	—	—
286	Шилтя	4) д. Шилта, 4 дв.	136) д. Шилтя (из д. Митиной вновь посели- лась) Шунгского погоста	—	—	—	—	—	—
287	Новая за- живка Чут- селга	5) д. Новые за- живки Чутселга 1 дв.	—	—	—	—	—	—	—
288	Якорьледин	6) д. Новая за- живка Якор Ле- дина, 3 дв.	137) д. Якорь- ледина, 2 дв. (Шунгский по- гост)	—	—	—	—	—	—
289	Сагарь Селга	110) д. Сагар Селга, 6 дв.	—	—	—	—	—	—	—
290	Осинов Ру- чей	111) д. Осинов Ручей, 5 дв.	—	—	—	—	—	—	—
291	Новые за- живки	—	138) Наволок новая заживка, 1 дв. (Шунг- ский погост)	—	—	—	—	—	—



292	Палтега	7) д. Палтега, 8 дв.	139) д. Палтега, 2 дв. (Шунг- ский погост)	—	—	—	—	—	—	—
293	Великая Ни- ва	8) д. Великая Нива, 8 дв.	—	—	—	—	—	—	—	—
294	Колкогуба	69) д. Койко Губа, 1 дв.	—	—	—	—	—	—	—	—
295	Личной На- волоок	140) д. Личной Наволоок, 6 дв.	—	—	—	—	—	—	—	—
296	Алченевска	17) Веневская, 6 дв.	—	—	—	—	—	—	—	—
297	Шушпучкова	98) д. Шушпуч- ксова, 4 дв.	—	—	—	—	—	—	—	—
298	Ганьковска	133) д. Ганков- ска, 1 дв.	—	—	—	—	—	—	—	—
299	Власовска	87) д. Власьев- ска, 16 дв.	—	—	—	—	—	—	—	—
300	Казловска	53) д. Козлов- ска, 2 дв.	—	—	—	—	—	—	—	—
301	Печехи	71) д. Печаха, 1 дв.	—	—	—	—	—	—	—	—
302	Кальяки	80) д. Кольеки, 6 дв.	—	—	—	—	—	—	—	—
303	Анскина	105) д. Анскина, 4 дв.	—	—	—	—	—	—	—	—
304	Коротка	106) д. Коротка, 4 дв.	—	—	—	—	—	—	—	—
305	Падма	107) д. Падма, 2 дв.	—	—	—	—	—	—	—	—
306	Харьковска	108) д. Харь- ковска, 4 дв.	—	—	—	—	—	—	—	—
307	Юлисапоги	109) д. Юли- самовичи, 7 дв.	—	—	—	—	—	—	—	—
308	Линдома	158) д. Линдома, 3 дв.	—	—	—	—	—	—	—	—



Таблица 3

## Кижский погост

№ п/п	1788 г.	1782 г.	1720 г.	1678 г.	1646—1647 гг.	1628—1629 гг.	1616—1617 гг.	1583 г.	1563 г.
1	—	—	1) д. Окуловская, 4 дв. кр.	1) д. на Кижском острове у погоста Окуловская, 5 дв. кр., 1 дв. боб.	2) д. Окуловская на Кижском острове у погоста (дворцовая), 5 дв. кр., 1 дв. боб.	1) д. на Кижском острове, Окуловская, 7 дв. кр., 1 дв. боб.	1) д. Окуловская на Кижском острове у погоста, 4 дв. кр., 2 дв. боб.	4) д. на Кижском острове Окуловская тож у погоста, 2 дв. кр., 3 дв. пуст., 1 обжа без $\frac{1}{3}$	34) на Кижском острове Окуловская у погоста 3 дв. кр., 1 дв. боб., 2 обжи
2	Марковска на острове Кижском	164) д. Марковска, 6 дв. (в Толвуйском погосте)	2) д. Марковска, 5 дв. кр.	2) д. Марковская на Кижском острове, 5 дв.	3) д. Марковская, 2 дв. кр.	2) д. на Кижском острове, 2 дв., к ней припущена в пашню д. Марковская	2) д. на Кижском острове, 2 дв., к ней припущена в пашню д. Марковская	38) д. на Кижском острове, к ней припущена в пашню д. Марковская, 1 дв. кр., 4 дв. пуст., обжа в жиле, обжа в песте	132) д. на Кижском острове, к ней припущена в пашню д. Марковская, 3 дв. кр., 1 дв. пуст., 3 обжи
3	Корчевска	163) д. Харчевска, 5 дв. (в Толвуйском погосте)	3) д. Харчевская, 3 дв. кр.	4) д. на Кижском острове Трофимовская Карчевская, 3 дв.	5) д. Карчевская, Трофимовская тож, 2 дв. кр.	4) д. Карчевская, Трофимовская 1 дв. кр.	4) на Кижском острове д. Карчевская, Трофимовская тож, 1 дв. кр.	8) д. Трофимовская на Кижском острове, 1 дв. кр., 1 $\frac{1}{3}$ обжи 9) д. на Кижском же острове Карчевская, 1 дв. кр., 4 м. дв., в жиле $\frac{2}{3}$ обжи, 1 обжа в песте	1) на Киском острове, словес Трофимовская, 2 дв. кр., 1 $\frac{1}{3}$ обжи
4	—	—	4) д. на низу у часовни, 1 дв. кр.	—	—	138) пуст. в Кижском острове Большой Двор у часовни (пашут окуловские крестьяне)	11) пуст. на Кижском острове Большой Двор у часовни (пашут из д. Окуловский, Марковской и Карчевской)	70) пуст., что б. д. на Кижском острове Большой Двор у часовни, 2 обжи	—



5	—	—	5) д. в. Нигострове, 1 дв. кр.	7) на Викострове, 2 дв. кр., 1 дв. боб.	10) на Викострову, 3 дв. кр., 3 дв. вд.	12) на Викострове, 3 дв. кр., 1 дв. боб.	15) на Вишьострове, 2 дв. кр.	74) на Вичострове, 2 дв. кр., 1 $\frac{1}{2}$ обжи	83) на Вигострове, 2 дв. кр., пол-2 обжи
6	Герцова	91) д. Герцова, 4 дв.	6) д. Гирцово, 2 дв. кр.	8) д. Гирцова, 6 дв. кр.	12) д. Гирзово, 3 дв. кр.	13) д. Гирцово, 3 дв. кр.	18) д. Гирцово, 2 дв. кр.	71) д. Гирцова, 1 дв. кр., обжа без $\frac{1}{3}$ в жиле, $\frac{1}{3}$ в пусе	—
7	Вижостров	93) д. Вижостров, 2 дв.	7) в Ижострове, 1 дв. кр.	169) д. на Винже острове, а на Чистострове тож, 1 дв.	—	139) пуст. на Винже острове, а на Чистострове	—	—	—
8	Козыревщина	92) д. Козыревщина, 15 дв.	8) д. Козаровщина, 5 дв. кр.	6) д. Козаревщина, 7 дв. кр.	11) д. Козаревщина, 4 дв. кр., 1 дв. боб.	11) д. Козаревщина, 5 дв. кр., 1 дв. боб.	14) д. Козаревщина, 2 дв. кр.	72) д. Козаревщина, 3 дв. кр., 1 обжа	—
9	—	—	9) д. Левоньевская, 6 дв. кр.	4) д. на Кижском острове Большой Двор Левоньевская, 8 дв.	13) д. на Кижском острове Большой Двор Леонтьевская, 3 дв. кр., 1 дв. боб.	9) д. на Кижском острове Большой Двор Леонтьевская, 3 дв. кр.	12) д. на Кижском острове Большой Двор Леонтьевская, 3 дв. кр.	108) д. на Кижском острове Большой Двор Леонтьевская, 1 дв. кр., 5 дв. пуст., 1 $\frac{1}{4}$ обжи в жиле, 1 $\frac{1}{4}$ в пусе	52) д. на Кижском острове Большой Двор Леонтьевская, 2 дв. кр., пол-3 обжи
10	—	—	10) д. Фетки Бачурина, 2 дв. кр.	5) на Кижском острове в наволоке д. Федьки Бачурина, 2 дв. кр.	14) на Кижском острове д. Федьки Бачурина в наволоке, 2 дв. кр.	10) на Кижском острове в наволоке д. Федьки Бачурина, 2 дв. кр.	13) на Кижском острове в наволоке д. Федька Бачурина, 1 дв. кр.	107) пуст. на Кижском острове в наволоке а жил в ней Федько Бачурин, $\frac{1}{3}$ обжи	53) на Кижском острове в наволоке, 1 дв. кр., (Фетко Бачурин), $\frac{1}{3}$ обжи
11	—	—	11) д. Удоев Наволок, 1 дв. кр.	8) д. на Кижском острове Одоевская, Хотеевская, к ней припущена в пашню д. на Волк острове Ларионовская, 1 дв. кр.	16) д. на Кижском острове Одоевская Хотеевская тож, 2 дв. кр.	8) на Кижском острове д. Одоевская Хотеевская тож, к ней припущена в пашню на Волке острове д. Ларионовская, 1 дв. кр.	10) на Кижском острове Одоевская, Хотеевская тож, припущена деревня на Волоку острове Ларивоновская, 1 дв. кр.	68) на Кижском острове Одоевская, припущена д. в пашню на Волокострове Ларивоновская, 2 дв. кр., 1 обжа	82) на Кижском острове, словет на Удоеве наволоке, припущена д. на Волкострове Ларивоновский след, 2 дв. кр., 1 обжа
12	—	—	12) д. Карповская на Кижском острове, 1 дв. кр.	7) д. на Кижском острове Карповская, 3 дв. кр.	9) д. на Кижском острове Карпуевская Трофимовская, 2 дв. кр.	7) д. на Кижском острове Карпуевская Трсфимовская, 2 дв. кр.	9) д. на Кижском острове Карпуевская Трофимовская, 1 дв. кр.	—	—



Таблица 3 (продолжение)

№ п/п	1788 г.	1782 г.	1720 г.	1678 г.	1646—1647 гг.	1628—1629 гг.	1616—1617 гг.	1583 гг.	1563 г.
13	Хорошевская	160) полуостров Кижской, на котором деревня Хорошевская (в Толвуйском погосте), 7 дв.	13) д. Хорошевская, 2 дв. кр.	6) д. Хорошевская на Кижском острове, 4 дв. кр., 1 дв. пуст.	7) на Кижском острове д. Хорошевская, 2 дв. кр., 1 дв. пуст.	6) на Кижском острове д. Хорошевская, 2 дв. кр. -	8) на Кижском острове д. Хорошевская, 2 дв. кр.	12) д. Хорошевская на том же острове, 1 дв. кр., 1 дв. пуст., $\frac{1}{2}$ обжи в жиле, $\frac{1}{2}$ в пусте 42) на Кижском острове д. Хорошевская, 1 дв. кр., $\frac{1}{2}$ обжи в жиле, $\frac{1}{2}$ в пусте	123) на Кижском острове, словес д. Хорошовская, 1 дв. кр., 1 обжа
14	—	—	—	—	—	—	184) пуст., что б. д. на Мандере в верх наволоке на Долгом берегу	2) пуст., что б. д. на Мандере озере на волоке на Долгом берегу, обжа без $\frac{1}{3}$	182) д. на Мандере в Вех на волоке, словес на Долгом берегу, 1 дв. кр., обжа без $\frac{1}{3}$ (своеземцы)
15	Вех Наволок	90) д. Вех Наволок, 13 дв.	14) д. Вех Наволок на реке Верх руче, 3 дв. кр.	9) д. Вех Наволок, 10 дв. кр., 1 дв. боб., 1 дв. пуст.	15) д. на Вех наволоке, 5 дв. кр., 1 дв. вд.	14) д. на Вех наволоке, 6 дв. кр., 1 дв. боб.	19) д. на Вех наволоке, 5 дв. кр.	69) д. на Вех наволоке, 3 дв. кр., 1 обжа	49) д. на Мандере, словес на Вех наволоке, 2 дв. кр., 1 обжа
16	—	—	—	—	—	—	185) д. на Вир наволоке на Мандере пуста, 2 дв.	3) пуст. на Мандере на Вир наволоке, $\frac{1}{2}$ обжи	183) д. на Мандере на Виж наволоке, 1 дв. кр., $\frac{1}{2}$ обжи (своеземцы)
17	Рахин Берег	89) д. Рахин Наволок, 2 дв.	15) д. Рохинова, 2 дв. кр.	10) д. Рохино Менохово, 5 дв. кр.	17) д. Рохино Менохово тож, 1 дв. кр.	15) д. Рохино Менохово тож, 2 дв. кр.	20) д., что б. пуст. Рохино Менохово, 1 дв. кр.	67) пуст., что б. д. Рохина Менокова, $\frac{1}{2}$ $\frac{1}{4}$ обжи в пусте	—
18	Березовец	87) д. Березовец, 5 дв.	16) д. Березово на Онежской губе, 3 дв. кр.	11) д. Березовец, 3 дв. кр.	18) д. Березовец, 2 дв. кр.	16) д. Березовец, 3 дв. кр., 1 дв. боб.	23) д. Березовец, 2 дв. кр., 1 дв. боб.	104) д. Березовец, 1 дв. кр., 1 без $\frac{1}{3}$ обжи	47) д. Березовец Мандере, 1 дв. кр., вместе с № 47 1 без $\frac{1}{3}$ обжи



19	Еглова	165) Остров Яглов (Еглов) на коем д. Еглова (в Толвуйском погосте). 7 дв.	17) д. Егловская, 2 дв. кр.	12) д. на Великой губе на Яглове острове, 7 дв. кр., 1 дв. пуст.	19) д. на Великой губе на Яглове острове, 5 дв. кр., 1 дв. вд.	17) д. на Великой губе на Яглове острове, 4 дв. кр.	24) д. на Великой губе на Яглове острове, 2 дв. кр.	62) д. на Великой губе на Яглове острове, 2 дв. кр., 1 без $\frac{1}{3}$ обжи	94) д. на Великой губе на Яглове острове, 2 дв. кр., 1 без $\frac{1}{3}$ обжи
20	На Хвостинове наволоке	171) д. Нахвостинов Наволок, 4 дв. (в Толвуйском погосте)	18) д. на Хвосте, 1 дв. кр.	14) д. на Вотке острове на Отвосте, на Ахвосте тож, 1 дв. кр.	21) д. на Волкострову на Бвосте, на Хвосте тож, 2 дв. кр.	19) д. на Волкострове, на Хвосте, 1 дв. кр.	26) д. на Волокострове на Отвосте, а на Хвосте тож, 1 дв. кр.	64) д. на Вокострове, на Хвосте, 1 дв. кр., 3 дв. пуст., 1 обжа в жиле, $\frac{1}{2}$ в пусте	97) д. на Волкострове, словес на хвосте, 1 дв. кр., 2 обжи
21	Насоповска	172) д. Носовска, 2 дв. (в Толвуйском погосте)	19) д. Насоновская, 2 дв. кр.	15) д. Насонова, 3 дв. кр.	22) д. Насонова, 2 дв. кр., 1 дв. вд.	20) д. Насонова, 3 дв. кр.	27) д., что б. пуст. Насонова, 2 дв. кр., 1 дв. вд.	58) пустошь Насонова, 2 обжи	96) д. на Волокострове Ефимовская (во дв. Гаврилко Насонов, да его братья Власко да Федко), 1 дв. кр., 2 обжи с третью
22	Хромцовска	169) д. Храмцовская, 6 дв. (в Толвуйском погосте)	20) д. Хромцово, 2 дв. кр.	16) д. на Волкострове Ивановская, 6 дв. кр., 1 дв. пуст.	23) д. на Волкострову Ивановская Хромцово, 3 дв. кр., 2 дв. боб.	21) д. на Волкострове Ивановская Хромцово, 5 дв. кр.	28) д. на Волокострове Ивановская Хромцова, 2 дв. кр., 3 дв. боб., 1 м. дв.	65) д. на Волокострове Ивашковская Хромцова, 3 дв. кр., 1 дв. боб., 3 дв. пуст., 2 обжи	79) д. на Волкострове Ивашковская Хромцова, 4 дв. кр., 2 обжи
23	Ерофеевская	170) д. Ерофеевская, 4 дв. (в Толвуйском погосте)	21) д. Ерофиевская на Волкострове, 3 дв. кр.	17) д. Ерофеевская Якова Тутугина на Волкострове, 4 дв. кр.	24) д. Ерофеевская Якова Тутугина на Волкострову, 2 дв. кр., 2 дв. боб.	22) д. Ерофеевская Якова Тутугина на Волкострове, 2 дв. кр.	29) д. Ерофеевская Якова Тутугина на Волкострове, 2 дв. кр.	75) д. Якова Тутугина на Волкострове Ерофеевская, 1 дв. кр., 1 дв. пуст., $\frac{1}{3}$ обжи в жиле, $\frac{1}{3}$ в пусте	95) д. на Волкострове Ерофеевская, 2 дв. кр., 1 без $\frac{1}{3}$ обжи
24	Иванцовская	173) д. Иванцовская, 1 дв. (в Толвуйском погосте)	22) д. Иванцовская, 3 дв. кр.	18) д. на Волкострове Ивановская, Безсонова тож, 3 дв. кр.	25) д. на Волкострову Ивановская, Безсонова, 2 дв. кр., 1 дв. боб.	23) д. на Волкострове Ивановская, Бессонова, 4 дв. кр.	30) д. на Волкострове Ивановская, Безсонова тож, 2 дв. кр.	76) д. на Волокострове Ивановская, Бессонова, 1 дв. кр., 1 дв. пуст., $\frac{1}{2}$ обжи в жиле, 1 обжа в пусте	80) д. на Волкострове Ивановская, Бессонова, 2 дв. кр., пол-2 обжи



Таблица 3 (продолжение)

№ п/п	1788 г.	1782 г.	1720 г.	1678 г.	1646—1647 гг.	1628—1629 гг.	1616—1617 гг.	1583 г.	1563 г.
25	—	—	23) д. Бездюревская, 2 дв. кр.	19) д. на Волкострове Бездюревская, 3 дв. кр.	26) д. на Волкострову Бездюревская, 2 дв. кр., 1 дв. боб.	24) д. на Волкострове Бездюревская, 3 дв. кр.	31) д. ва Волокострове Бездюревская, 2 дв. кр., 1 дв. боб.	77) д. на Волокострове Бездюревская, 2 дв. кр., $\frac{2}{3}$ обжи	81) д. на Волокострове Боздюревская, 2 дв. кр., $\frac{2}{3}$ обжи
26	Трофимовская	167) остров Валкостров, на коем д. Трофимовская (в Толвуйском погосте), 9 дв.	24) д. Трофимовская, 3 дв. кр.	20) д. на Волкострове Трофимовская, 2 дв. кр.	8) д. на Волкострове Трофимовская, 1 дв. кр.	25) д. на Волкострове Трофимовская, 1 дв. кр.	32) д. на Волкострове Трофимовская, 1 дв. кр.	13) д. на Волкострове Трофимовская, 1 дв. кр., 1 дв. пуст., $\frac{1}{2}$ обжи в жиле, $\frac{1}{3}$ в пусте 66) пуст. на Волоке острове Трофимовская, обжа без $\frac{1}{2}$ $\frac{1}{4}$ в пусте	2) д. на Волкострове, 1 дв. кр. (дв. Трофимко Фомин), 1 без $\frac{1}{3}$ обжи
27	Сявнего	209) д. Сявнеги (в Толвуйском погосте), 20 дв.	25) д. Севнега 1 дв. кр., 1 дв. боб.	21) д. на Курдине наволоке на Сявнеге, 20 дв. кр.	28) д. в Курдине наволоке на Сявнеге, 8 дв. кр., 2 дв. вд., 1 дв. боб.	26) д. на Курдине наволоке на Сявнеге, 11 дв. кр., 1 дв. боб.	33) д. на Курвине наволоке на Сявнеге, 7 дв. кр., 2 дв. боб., 1 м. дв.	27) д. в Курвине наволоке на Сявниге, 6 дв. кр., 1 обжа	145) д. в Курвине наволоке на Сявнеге, 1 дв. кр., 1 без $\frac{1}{3}$ обжи
28	Лакта	208) д. Лакта, 9 дв. (в Толвуйском погосте)	26) д. в Лакте, 7 дв. кр.	22) д. в Кижках в Лакты на Курдине наволоке, 13 дв. кр., 1 дв. боб.	27) д. в Кижках в Лактине на Курдине наволоке, 1 дв. боб., 7 дв. кр.	27) д. в Кижках в Лактине на Курдине наволоке, 10 дв. кр., 2 дв. боб.	34) д. в Кижках в Лакте на Курвине наволоке, после разорения поставили 4 дв. кр., 1 дв. боб., 2 дв. пуст., 1 м. дв.	26) д. в Кижках в Лакте на Курвине наволоке, 5 дв. кр., 3 дв. пуст., обжа без $\frac{1}{3}$ в жиле, обжа без $\frac{1}{3}$ в пусте	144) д. в Кижках в Лакте на Курвине наволоке, 3 дв. кр., 1 без $\frac{1}{3}$ обжи
29	Гивич Наволок	207) д. Гивич Наволок, 4 дв. (в Толвуйском погосте)	27) д. Гивеч Наволок, 3 дв. кр.	23) д. Гивез Наволок, 4 дв. кр.	29) д. Тивиц Наволок, 2 дв. кр.	28) д. Гивец Наволок, 2 дв. кр.	35) д. Гивец Наволок, 2 дв. кр.	25) д. в Пахиницах на Гивеч наволоке, 3 дв. кр., $\frac{1}{3}$ обжи в жиле, $\frac{1}{3}$ в пусте	148) д. в Погачиницах, словет ва Гивечь наволоке, 3 дв. кр., 1 без $\frac{1}{3}$ обжи



30	Угриш Наволок	206) д. Угриш Наволок, 2 дв. (в Толвуйском погосте)	28) д. Угриш Наволок, 1 дв. кр.	2) д., что б. поч. на Оргиш Наволоке, 2 дв. кр.	30) д., что б. поч. Отриш Наволок, 2 дв. кр.	25) д., что б. поч. на Оргиш Наволок, 1 дв. кр.	36) д., что б. поч. на Оргиш Наволоке, 1 дв. кр., 1 дв. вд.	24) д. что б. поч. на Агрише Наволоке, 1 дв. кр., $\frac{1}{2}$ $\frac{1}{2}$ $\frac{1}{4}$ обжи	150) поч. на Гриш Наволоке, 1 дв. кр., $\frac{1}{2}$ $\frac{1}{2}$ $\frac{1}{4}$ обжи
31	Глебцовска	205) д. Хлебовская, 1 дв. (в Толвуйском погосте)	29) д. Глобоево, 1 дв. кр.	25) д. в Паховичах на Глебое острове, 1 дв. кр.	31) д. в Паховичах на Углебое острове, 2 дв. кр.	30) д. в Паховичах на Глебое острове, 2 дв. кр.	37) д. в Паховичах на Глебое острове, 1 дв. кр.	22) д. в Пазиничах на Глебое, 2 дв. кр., 1 дв. пуст., $\frac{2}{3}$ обжи в жиле, $\frac{1}{3}$ в пусе	147) д. в Пахиничах, словет на Глебое, 1 дв. кр., 1 обжа
32	Хамшеева	204) д. Ханшева, 3 дв. (в Толвуйском погосте)	30) д. Хамшеева, 3 дв. кр.	26) д. в Паховичах Холшеева, Паховицкая и Немеева тож, 4 дв. кр.	32) д. в Паховичах Ламшеево, Паховицкая и Немеево тож, 4 дв. кр.	31) д. в Паховичах Хамшеева, Паховицкая и Немеева тож, 3 дв. кр.	38) д. в Паховичах Хамшеева, а Паховицкая и Немеева тож, 3 дв. кр.	23) д. в Паханичах Гомшаева, Паховицкая и Гажмиева, 2 дв. кр., 1 дв. пуст., $\frac{2}{3}$ обжи в жиле и $\frac{1}{3}$ в пусе	146) д. в Погаченицах, словет Гамшеева, 4 дв. кр., 1 обжа
33	Мичиковска	203) д. Мечаковская, 5 дв. (в Толвуйском погосте)	31) д. Мечаковская, 2 дв. кр., 65) д. Мечаковская, 1 дв. боб.	27) д. в Паховичах Мечаковская, 7 дв. кр., 1 дв. пуст.	33) д. в Паховичах Мекасовская, 3 дв. кр.	32) д. в Паховичах Мечаковская, 3 дв. кр.	39) д. в Паховичах Мечаковская, 3 дв. кр.	21) д. в Паханичах Мечаковская, 3 дв. кр., 3 дв. пуст., обжа в жиле, обжа без $\frac{1}{3}$ в пусе	98) д. в Пахиничах Мечаковская, 2 дв. кр., 1 обжа
34	Потановска	202) д. Потановская, 7 дв. (в Толвуйском погосте)	32) д. Потаневская, 4 дв. кр.	50) д. на Святе озере на горке Потанинская, 5 дв. кр.	37) д. на Святе озере на горке Потанинская, 1 дв. кр., 1 дв. боб.	55) д. на Святе озере на горке Потанинская, 2 дв. кр.	71) д. на Святе озере на горке Потанинская, 1 дв. кр., 1 дв. боб.	16) д. на Святом наволоке на горке Потанинская, 1 дв. кр., $\frac{1}{3}$ обжи	101) д. на Святом наволоке на горке Потанинская, 2 дв. кр., $\frac{1}{3}$ обжи
35	Перевесье	201) д. Перевесье, 4 дв. (в Толвуйском погосте)	33) д. Перевесье, 1 дв. кр.	49) д. Перевесье, 1 дв. кр., 4 дв. боб.	36) д. Перевесье, 3 дв. кр.	54) д. Перевесье, 5 дв. кр., 1 дв. боб.	70) д. Перевесье, 2 дв. кр.	15) д. на Святом наволоке на Перевесье, 2 дв. кр., $\frac{2}{3}$ обжи	102) д. на Святом наволоке, словет Перевесье, 2 дв. кр., $\frac{2}{3}$ обжи
36	—	—	34) д. Кашниковская, 1 дв. кр.	68) д. в Паховичах в Кашникове, 1 дв. кр.	—	149) пуст., что б. д. в Палоничах в Кашникове	78) пуст., что б. д. в Пахоничах в Кашникове (из д. Перевесья пашут)	18) д. в Пахиничах в Кашникове, 2 дв. кр., 1 дв. вд., 1 дв. пуст., $\frac{1}{2}$ обжи	104) д. в Пахиничах, словет в Кашникове губе, 2 дв. кр., 1 дв. кр., $\frac{1}{2}$ обжи



Таблица 3 (продолжение)

№ п/п	1788 г.	1782 г.	1720 г.	1678 г.	1646—1647 гг.	1628—1629 гг.	1616—1617 гг.	1583 г.	1563 г.
37	Яковлевска	200) д. Яковлевская, 5 дв. (в Толвуйском погосте)	35) д. Яковлевская, 3 дв. кр.	48) д. Яковлевская Тетюхина Шулятниковская да к той же дер. припущена в пашне пуст., что б. д. Пахонинская в Лагдере, слово Гончаровщина, 6 дв. кр., 2 дв. боб.	40) д. Яковлевская, Тетюхино, Шулятниковская тож, 8 дв. кр., 1 дв. вд.	53) д. Яковлевская Тетюхина Шелятниковская, 5 дв. кр., 3 дв. боб. 148) пуст., ч. б. д. Пахоницкая в Ландре, слово Гончаровщина (пашут из д. Яковлевская)	69) д. Яковлевская Тетехина Шулятниковская, 2 дв. кр. 77) пуст., ч. б. д. Пахоницкая в разоре, слово Госчеровщина, 2 м. дв.	14) д. Яковлевская Тетюхина на Святом наволоке Шусятниковская, 2 дв. пуст., 1 1/2 обжи 19) д. Паханитцкой в Мандере Гочаровщина, 2 дв. кр., 4 дв. пуст., в жиле обжа без 1/3, в пуге 1/3 обжи	103) д. на Святом наволоке, слово Шулятниковская, 2 дв. кр., пол-2 обжи 105) д. в Пахтинском Мандере, слово Гагаровщина, 2 дв. кр., обжа
38	—	—	36) д. Грузиловская, 1 дв. кр.	51) д. на Кирострове на Гразлове, 4 дв. кр., 1 дв. вд., 1 дв. пуст	38) д. на Керострове на Трозлове, 3 дв. кр.	56) д. на Кирострове на Грозлове, 4 дв. кр. 168) пуст. Грозилова, Большой Двор на Киркове острове	73) д. на Киркострове на Грозлове, 2 дв. кр. 72) пуст. Грозилова, Большой Двор на Киркове острове	79) пуст. Грозилово, Большой Двор на Киркострове, 1 обжа 5) д. на Кижском острове на Грозлове, 2 дв. кр., 2 дв. пуст., 1/2 обжи	106) д. на Киркострове в Грозлове, 1 дв. кр., 1/2 обжи 110) д. Грозилово Большой Двор, слово на Киркострове, 2 дв. кр., 3 обжи
39	—	174) остров Кердей, на коем д. Кердей, 8 дв. (в Толвуйском погосте)	37) д. Кирдеострове, 1 дв. кр.	52) д. Ботаевская, припущена в пашне пуст., ч. б. д. на Кирдовострове, 5 дв. кр.	39) д. Батаевская, 1 дв. кр., 1 дв. боб.	57) д. Батаевская, к ней припущена пуст., что б. д. на Кирдове острове, 2 дв. кр.	74) д. Ботаевская, стала после разорения литвы, 2 дв. кр., 1 дв. вд.	7) д. Ботоевская, 2 дв. кр., 1 дв. пуст., 1/2 обжи	84) д. на Киркострове, 2 дв. кр., обжа
40	—	—	223) д. на Кирдеострове у часовни	—	—	147) пуст., что б. д. на Кирдеострове	16) пуст. на Кирге острове 75) пуст., что б. д. на Кирве острове	73) д. на Киркострове. 1 дв. кр., обжа	149) д. на Киркострове, 1 дв. кр., обжа



41	Прохновска	96) д. Прохновская, 14 дв.	38) д. Прохновская, 5 дв. кр.	44) д. на наволоке Прохновская, 7 дв. кр.	64) д. в наволоке Прохоровская, 4 дв. кр.	50) д. на наволоке Прохновская, 4 дв. кр.	64) д. на наволоке Прохновская, после казачья разорения, 2 дв. кр., 1 дв. боб. 3 м. дв.,	29) д. в наволоке Прохновская, 1 дв. кр., обжа без $\frac{1}{3}$ в жиле, $\frac{1}{3}$ в пусе	142) д. в наволоке Прохновская, 1 дв. кр., 1 обжа
42	Лапинска	95) д. Лапинская, 1 дв.	39) д. Лопнинская, 1 дв. кр.	—	—	—	92) пуст. на Сенной губе Лопинская	93) пуст. на Сенной губе Лопинская, $\frac{1}{2}$ обжи	161) д. на Сенной губе Лопинская, словес Офосовская, 2 дв. кр.
43	Пель Наволок	188) д. Пес Наволок, 2 дв. (в Толвуйском погосте)	40) д. Пен Наволок, 1 дв. кр.	46) д. на Пел наволоке, 2 дв. кр.	42) д. на Пел наволоке, 1 дв. кр., 1 дв. боб.	61) д. на Чел наволоке, 3 дв. кр.	81) д. на Пел наволоке, 2 дв. кр.	—	—
44	Кузнецовская	197) д. Кузнецовская, 14 дв. (в Толвуйском погосте)	41) д. Кузнецовская, 7 дв. кр.	45) д. на Пачевской Мандере Кузнецовская, 13 дв. кр.	43) д. на Пате-челской Мандере Кузнецовская, 7 дв. кр.	51) д. на Пате-ченской Мандере Кузнецовская, 11 дв. кр., 2 дв. боб.	65) д. на Пахте-ченской Мандере Кузнецовская, 6 дв. кр.	30) д. на Пяхте-чевской Мандере Кузнецовская, 7 дв. кр., 1 обжа	130) д. на Пах-тачевской Мандере Кузнецовская, 2 дв. кр., 1 обжа
45	—	—	—	88) д. на Лукинской трети да у них же другая д., словес в Чеболакше Кузнецовская, стоят вобщем, 1 дв. поп., 14 дв. кр., 1 дв. боб., 4 дв. пуст.	157) д. Чеболакше Кузнецовская, стоят вобщем с д. на Лукинской трети. 1 дв. поп., 9 дв. кр., 1 дв. боб.	80) д. на Лукинской трети да у них же другая д., словес Чеболакше Кузнецовская, стоят вобщем, 26 дв. кр., 1 дв. боб.	111) д. в Чеболакше Кузнецовская, 1 дв. кр., 2 дв. боб., 1 дв. пуст., 4 м. дв.	124) д. в Чеболакше Кузнецовская, 3 дв. кр., 3 дв. пуст., обжа без $\frac{1}{3}$ в жиле и $\frac{1}{3}$ в пусе	88) д. в Чемболашки Кузнецовская, одного была Микифоровская, 2 дв. кр., 1 обжа
46	—	—	—	—	—	16) пуст. на Рон наволоке Ивашковская	66) пуст. на Рон наволоке Ивашковская Кузнецова	36) пуст. на Рон наволоке, Ивашковская Кузнецова, $\frac{1}{4}$ обжи	134) д. на Рон наволоке Ивашковская Кузнецова, пуста, вместе с № 132, 133, 134 $\frac{1}{2}$ обжи
47	Анисимовская	199) д. Анисимовская, 9 дв. (в Толвуйском погосте)	42) д. Анисимовская в Корбы, 8 дв. кр.	161) д. на Кахинском берегу Анисимовская, припущена в пашне пуст. Корбо, 10 дв. кр., 2 дв. боб.	41) д. на Похонитцком берегу Анисимовская, 6 дв. кр.	58) д. на Пахонитцком берегу Анисимовская, припущена в пашне пуст. Корбо, 7 дв. кр., 1 дв. боб.	76) д. на Пахонитцком берегу Анисимовская, припущена в пашне пуст. Корба, 4 дв. кр., 1 дв. боб.	32) д. Анисимовская на Пахинском берегу, 1 дв. кр., 3 дв. пуст., обжа без $\frac{1}{3}$ в жиле, $\frac{1}{3}$ в пусе	136) д. Анисимовское на Пахинском берегу, 3 дв. кр., 1 обжа 141) д. на Корбе, 2 дв. кр., обжа без $\frac{1}{3}$



Таблица 3 (продолжение)

№ п/п	1788 г.	1782 г.	1720 г.	1678 г.	1646—1647 гг.	1628—1629 гг.	1616—1617 гг.	1583 г.	1563 г.
48	Кобселга	196) д. Кобселга, 7 дв. (в Толвуйском погосте)	43) д. Конселга, 2 дв. кр.	70) д. нового ж починка на Кобселги, поселилась на лесу, 5 дв. кр.	—	—	—	—	—
49	Воев Наволок	195) д. Воев Наволок, 13 дв. (в Толвуйском погосте)	44) д. Воев Наволок, 4 дв. кр.	69) д. на лесу нового починка на Воев Наволоке, 6 дв. кр., 1 дв. пуст.	—	—	—	—	—
50	Алуферовская Михайловская, Иевлевская тож	179) д. Алферовская Михайловская, Невская тож, 24 дв. (в Толвуйском погосте)	45) д. Олуферовская, 7 дв. кр.	49) д. на Сенной губе Ольферовская, Спиридоново тож, 11 дв. кр.	45) д. на Сенной губе Олферовская, Спиридоново тож, 4 дв. кр., 1 дв. вд.	48) д. на Сенной губе Олферовская, Спиридоново тож, 7 дв. кр.	59) д. на Сенной губе Олферовская Спиридонова, 5 дв. кр., 2 дв. вд.	99) д. Олферовская Спиридоново, 4 дв. кр., 2 дв. пуст., обжа с $\frac{1}{4}$ в жиле, 1 $\frac{1}{4}$ в пусе	155) д. Олферьевская, 4 дв. кр., пол-3 обжи
51	—	—	46) д. Михайловская, 3 дв. кр.	43) д. на Сенной губе у часовни Михайловская, 11 дв. кр., 2 дв. боб.	52) д. на Сенной губе Михайловская у часовни, 6 дв. кр., 1 дв. боб.	49) д. на Сенной губе у часовни Михайловская, 6 дв. кр., 1 дв. боб.	60) д. на Сенной губе у часовни Михайловская, 3 дв. кр., 1 дв. боб.	100) д. на Сенной губе Большой Двор у часовни Михайловская, 4 дв. пуст., 2 обжи	154) д. на Сенной Губе Большой Двор, словет у часовни Михайловская, 4 дв. кр., 2 обжи
52	—	—	47) д. Иевлевская, 4 дв. кр.	41) д. на Сенной губе Иевлевская, 6 дв. кр.	51) д. на Сенной губе Иевлевская, 1 дв. вд., 3 дв. кр.	47) д. на Сенной губе Иевлевская, 4 дв. кр.	58) д. на Сенной губе Иевлевская, 1 дв. кр., 1 дв. боб., 2 дв. пуст., 1 м. дв. после разорения литвы	98) д. Иевлево, 2 дв. кр., 1 дв. пуст., 1 обжа 101) д. на Сенной губе Иевлевская, 2 дв. кр., 1 дв. пуст., $\frac{1}{2}$ обжи в жиле, $\frac{1}{2}$ в пусе	156) д. на Сенной губе Иевлевская, 3 дв. кр., 1 обжа
53	Иготецкая	177) остров Иготецкой, на нем д. Иготецкая, 11 дв. (в Толвуйском погосте)	48) д. Иготецкой Остров, 4 дв. кр.	30) д. на Сенной губе на Иготецком острове, 9 дв. кр.	53) д. на Сенной Губе на Иготецком острове, 4 дв. кр., 1 дв. боб.	35) д. на Сенной губе на Иготецком острове, 6 дв. кр.	42) д. на Сенной губе на Иготецком острове, 3 дв. кр.	103) д. на Сенной губе, 1 дв. кр., 1 дв. пуст., обжа в жиле, обжа в пусе	170) д. на Сенной губе, 2 дв. кр., 2 обжи



54	Петровска	181) д. Петровская, 7 дв. (в Толвуйском погосте)	49) д. Петровская на Климезском острове, 3 дв. кр.	39) д. на Сенной Губе Петровская, 4 дв. кр., 1 дв. пуст.	49) д. на Сенной Губе Петровская, 2 дв. кр., 1 дв. вд.	45) д. на Сенной Губе Петровская, 6 дв. кр., 1 дв. боб.	55) д. на Сенной Губе Петровская, 4 дв. кр., 2 дв. боб.	94) д. на Сенной Губе Петровская, 1 дв. кр., 6 дв. пуст., обжа в жиле, $\frac{1}{2}$ в пусе	157) д. на Сенной Губе, словет Петровская, 4 дв. кр., 2 обжи
55	Юхновска	182) д. Юхновская, 9 дв. (в Толвуйском погосте)	50) д. Юхновская, 7 дв. кр.	38) д. на Сенной губе Юхновская да Федотовская, 12 дв. кр.	48) д. на Сенной губе Юхновская да Федковская, 5 дв. кр.	44) д. на Сенной губе Юхновская да Федковская, 7 дв. кр.	53) д. на Сенной губе Ехновская да Федковская, 3 дв. кр., 6 м. дв. после разорения литвы и казаков	91) д. на Сенной губе Юхновская да Фековская, 4 дв. кр., $\frac{1}{2}$ обжи	162) д. на Сенной губе. словет Юхновская, 4 дв. кр., пол-2 обжи вместе с № 159
56	Гуровска	183) д. Гуровска, 6 дв. (в Толвуйском погосте)	51) д. Гуровская, 4 дв. кр.	37) д. на Сенной губе Гуровская, 6 дв. кр.	47) д. на Сенной губе Туровская, 3 дв. кр., 1 дв. вд.	43) д. на Сенной губе Гуровская, 3 дв. кр.	52) д. на Сенной губе Гуровская, 2 дв. кр.	92) д. на Сенной губе Мигуровская, 1 дв. кр., 2 дв. пуст., $\frac{1}{3}$ обжи в жиле, 1 без $\frac{1}{3}$ в пусе	163) д. на Сенной Губе, словет Мигуровская, 2 дв. кр., 1 обжа
57	Карповская	184) д. Каровская, 6 дв. (в Толвуйском погосте)	52) д. Карповская, 6 дв. кр.	36) д. на Сенной Губе Карповская, 9 дв. кр.	46) д. на Сенной губе Карповская, 4 дв. кр., 1 дв. вд.	42) д. на Сенной губе Карповская, 4 дв. кр.	51) д. на Сенной губе Карповская, 4 дв. кр.	89) д. Карпинская на Сенной Губе, 1 дв. кр., обжа без $\frac{1}{3}$ в жиле, 1 без $\frac{1}{3}$ в пусе	164) д. на Сенной Губе. словет Карпинская Вошков, 2 дв. кр., 1 $\frac{1}{3}$ обжи
58	—	—	—	31) д. на Сенной Губе в Ачевской Наволок, 1 дв. кр.	56) д., что б. пуст. на Сенной губе Вачевской Наволок, 1 дв. кр., 1 дв. вд.	36) д., что б. пуст. на Сенной губе Вачевской Наволок, 1 дв. кр.	43) д., что б. пуст. на Сенной губе Вачевской Наволок, 1 дв. кр.	90) пуст., что б. д. на Сенной губе Вачевской Наволок, обжа без $\frac{1}{3}$	169) д. на Сенной губе, словет Вачевской Наволок, 1 дв. кр., обжа без $\frac{1}{3}$
59	Никифоровска	180) д. Никифоровская, 5 дв. (в Толвуйском погосте)	53) д. Никифоровская, 2 дв. кр. 66) д. Никифоровская, 1 дв. боб.	40) д. на Сенной губе Никифоровская, 5 дв. кр., 1 дв. боб.	50) д. на Сенной губе Микифоровская, 2 дв. кр., 1 дв. вд.	46) д. на Сенной губе Микифоровская, 4 дв. кр.	56) д. на Сенной губе Микифоровская, 2 дв. кр., 1 дв. вд.	96) д. на Сенной губе Никифоровская, 2 дв. кр., 2 дв. пуст., 1 без $\frac{1}{3}$ обжи	159) д. на Сенной губе, словет Микифоровская в Геж губе, 2 дв. кр., 1 без $\frac{1}{3}$ обжи
60	—	—	—	—	59) д. на Сенной губ., 1 дв. кр., 4 дв. боб.	179) пуст. на Сенной губе Аридовская Голиковщина и Зотикова	57) пуст. на Сенной губе Аридовская Голиновщина и Зотикова	102) пуст., что б. д. на Сенной губе Аредовская, 2 без $\frac{1}{3}$ обжи	160) д. на Сенной губе Федотовская, 1 дв. кр., пол-2 обжи (дв. Зотик Денисов)



Таблица 3 (продолжение)

№ п/п	1788 г.	1782 г.	1720 г.	1678 г.	1646—1647 гг.	1628—1629 гг.	1616—1617 гг.	1583 г.	1563 г.
61	—	—	—	—	142) д. Рокса, 1 дв. кр.	—	—	—	165) д. на Сен- ной Губе, слово на Роксе, 1 дв. кр., обжа
62	—	—	—	—	—	143) пуст. на Сенной губе на горке (пашут из д. Юхновской)	50) пуст. на Сен- ной губе на гор- ке (пашут из д. Ехновской)	88) пуст., что б. д. на Сенной гу- бе на горке, $\frac{1}{2}$ обжи	—
63	Вобоцка	185) д. Вобод- ская, 2 дв. (в Толвуйском по- госте)	54) д. во боду, 2 дв. кр.	—	—	—	—	—	—
64	Любоселга	186) д. Любо- сельская, 7 дв. (в Толвуйском погосте)	55) д. Лебо Сел- га, 5 дв. кр.	71) д. Любо Сел- ги на Борановых нивах, посели- лась на лесу, 4 дв. кр.	—	—	—	—	—
65	Зяблихнова	187) д. Зяблых Нивах, 7 дв. (в Толвуйском погосте)	56) д. Зяблых Нив, 2 дв. кр.	77) д. нового ж починка на Зиб- лых Нивах на лесу, 2 дв. кр.	—	—	—	—	—
66	Половинщина	188) д. Половин- щина, 4 дв. (в Толвуйском по- госте)	57) д. Половин- щина, 1 дв. кр.	72) Новой поч. половинных Нив, поселилась вновь после пис- цов	—	—	—	—	—
67	Обозерова	189) д. Обозеро- ва, 7 дв. (в Тол- вуйском погосте)	58) д. Обозеро (Озерская), 2 дв. кр.	—	—	—	—	—	—
68	Кондейска	190) д. Кондеев- ская, 41 дв. (в Толвуйском по- госте)	59) д. Кондей Наволоок, 26 дв. кр. 67) д. Конде На- волоок, 1 дв. боб.	54) д. Кондей Наволоок Кири- ловская, 34 дв. кр., 1 дв. боб.	60) д. Конде На- волоок Кирилов- ская, 1 дв. боб. 2 дв. вд. 15 лв. кр.	60) д. Кондей Наволоок Кири- ловская, 14 дв. кр.	80) д. Кондей На- волоок Кирилов- ская, 4 дв. кр., 8 дв. боб., 1 дв. пуст. после разо- рения литвы	162) д. Ковдей Наволоок Кири- ловская, 6 дв. кр., 2 дв. пуст., $\frac{1}{3}$ обжи в жиле, 1 без $\frac{1}{3}$ в пусе	174) д. в Конде Наволоок, слово Кириловская, 2 дв. кр., 1 обжа



69	—	—	—	124) д. на Великой губе Дей Наволок, а Кондей Наволок тож, 23 дв. кр., 1 дв. боб., 1 дв. пуст.	66) д. на Великой губе Кондей Наволоке, 14 дв. кр., 1 дв. боб., 1 дв. вд.	109) д. на Великой губе Дей Наволоке, а Кондей Наволок тож, 16 дв. кр. 2 дв. боб.	148) д. на Великой губе Дей Наволок. Кондей Наволок тож, 4 дв. кр., 2 дв. боб.	60) д. на Великой губе Кондей Наволок Кузминская, 6 дв. кр., 1 1/2 обжи	152) д. на Великой губе, слово Кондей Наволок Кузминская, 2 дв. кр., пол-2 обжи
70	Дмитревская	194) д. Дмитровская, 10 дв. (в Толвуйском погосте)	60) д. Дмитриевская, 5 дв. кр.	34) д. на Сенной губе Дмитриевская в Гагиничах, 15 дв. кр.	61) д. на Сенной губе Дмитриевская в Гаркиничах, 3 дв. кр.	40) д. на Сенной губе Дмитриевская в Гаркиничах, 8 дв. кр.	48) д. Дмитриевская в Гаркиничах на Сенной губе, 5 дв. кр., 1 дв. боб., 1 дв. вд.	84) д. на Сенной губе Дмитриевская в Гаркиничах, 5 дв. кр., 1 дв. боб., 1 1/3 обжи	166) д. на Сенной губе, слово Дмитриевская в Гаркиничах, 4 дв. кр., 1 1/3 обжи, в той же д. участок Огафоновский след Трофимова, 1 дв., 1/4 обжи (Климецкого монастыря)
71	Мартыновская	192) Мартыновская, 9 дв. (в Толвуйском погосте)	61) д. Мартыновская, 7 дв. кр.	35) д. на Сенной губе, слово в Гаркиничах Мартынова, 8 дв. кр., 1 дв. боб.	62) д. на Сенной губе, слово в Гаркиничах Мартынова, 2 дв. кр., 1 дв. боб.	41) д. на Сенной губе слово в Гаркиничах Мартынова, 11 дв. кр., 1 дв. боб.	49) д. на Сенной губе, слово в Гаркиничах Мартынова, 4 дв. кр., 4 дв. боб.	85) д. на Сенной губе, слово в Гаркиничах Мартыновская, 5 дв. кр., 2 дв. пуст., 1 обжа	107) д. на Сенной губе, слово в Гаркиничах Мартыновская, 3 дв. кр., обжа
72	—	—	—	—	143) д. в Муснаволоке Осиновская. 1 дв. монаст.	—	—	86) пуст. на Сенной губе в Гаркиничах Осиновщина, 1/2 обжи	108) д. на Сенной губе на Гаркиничах, слово Осиновщина, 1 дв. пуст., 1/2 обжи
73	Сергеевская	191) д. Сергеевская, 14 дв. (в Толвуйском погосте)	62) д. Сергеевская, 5 дв. кр., 1 дв. пуст.	33) д. на Сенной губе Сергеевская, 12 дв. кр., 1 дв. боб.	58) д. на Сенной губе Сергеевская, 3 дв. кр.	38) д. на Сенной Губе Сергеевская, 11 дв. кр.	46) д. на Сенной Губе Сергеевская, 4 дв. кр., 2 дв. боб., 5 дв., вд.	82) д. на Сенной Губе Сергеевская, 2 дв. кр., 4 дв. пуст., 1 1/2 обжи в жиле, 1/2 в пусте	168) д. на Сенной Губе, слово Сергеевская, 2 дв. кр., 2 обжи
74	Сенногубская выставка	174) остров Климецкой, на котором Сенногубская выставка (в Толвуйском погосте)	—	—	44) выставка на Сенной губе, 1 дв. поп.	—	—	—	—



Таблица 3 (продолжение)

№ п/п	1788 г.	1782 г.	1720 г.	1678 г.	1646—1647 гг.	1628—1629 гг.	1616—1617 гг.	1583 г.	1563 г.
75	Варенцова	176) д. Иваренцова, 23 дв. (в Толвуйском погосте)	63) д. Аренцовская, 6 дв. кр., 1 дв. боб.	29) д. на Леликове острове Аренцовская, 11 дв. кр., 1 дв. пуст.	55) д. на Леликове острове Аренцовская, 5 дв. кр., 2 дв. боб.	34) д. на Леликове острове Аренцовская, 6 дв. кр.	41) д. на Леликове острове Аренцовская, 3 дв. кр., 1 дв. боб., 1 дв. ставят вновь.	80) д. на Леликове острове Аренцовская, 1 дв. кр., 1 дв. пуст., $\frac{1}{3}$ обжи	112) д. на Лилекове острове, словес Варенцовская, 2 дв. кр., 1 без $\frac{1}{3}$ обжи
76	Ларикова	175) остров Леликов, на нем д. Ларионова, 21 дв. (в Толвуйском погосте)	64) д. Ларикова, а Леликова тож, 9 дв. кр., 1 дв. боб.	28) д. на Ларикове острове, 11 дв.	54) д. на Ларикове острове, 5 дв. кр.	33) д. на Ларикове острове, 5 дв. кр.	40) д. на Ларикове острове, 2 дв. кр., 1 дв. боб., 1 дв. вд., 1 м. дв.	78) д. на Лирикове острове, 1 дв. кр., 2 дв. пуст., $\frac{1}{3}$ обжи в жиле, 1 без $\frac{1}{3}$ в пусе	111) д. на Лирикове острове Асковская, 2 дв. кр., 1 обжа
77	—	—	68) д. Филиповская в Великой губе Онега озера, 6 дв. кр.	99) д. на Сенной Губе в Великой Губе на Туб на волоке по обе стороны под погостом Филиповская, 2 дв. поп., 17 дв. кр., 2 дв. боб., 1 дв. вд.	67) д. в Великой губе на Сенной губе на Губ наволоке по обе стороны под погостом Филиповская, 2 дв. поп., 9 дв. кр., 4 дв. боб.	88) д. на Сенной губе у Великой губы на Губ наволоке по обе стороны под погостом Филиповская, 2 дв. церк., 17 дв. кр., 2 дв. боб.	118) д. на Сенной губе в Великой губе на Губ наволоке по обе стороны под погостом Филиповская, 12 дв. кр., 4 дв. боб.	131) д. на Сенной губе в Великой Губе на Губ наволоке Филиповская, 9 дв. кр., 1 дв. вд., 1 $\frac{1}{2}$ обжи	151) д. на Сенной Губе, а ныне словес в Великой Губе на Гуд наволоке Филиповская, 3 дв. кр., пол-2 обжи
78	Яниш Поле	133) д. Яниш Поля, 9 дв.	69) д. Яниш Поле подли Онега озера, 7 дв. кр.	95) д. в Вегаруксе на Якшине поляне, 8 дв. кр.	134) д. в Вегаруксе на Якшине поляне, 5 дв. кр., 2 дв. боб.	84) д. в Вегаруксе на Якшине поляне, 4 дв. кр., 1 дв. вд.	112) д. в Вегаруксе на Якшине поляне, 3 дв. кр., 1 дв. боб., 1 м. дв.	125) д. в Вегаруксе на Якшине поле, 2 дв. кр., обжа без $\frac{1}{3}$ в жиле, обжа без $\frac{1}{3}$ в пусе	29) д. в Егоруксе, словес на Яниш поле, 4 дв. кр., 1 $\frac{1}{3}$ обжи
79	Большой Двор	132) д. Большой Двор, 8 дв.	70) д. Большой Двор у Онега озера на Вегаруской реке, 5 дв. кр.	96) д. на Вегаруксе Большой Двор, 11 дв. кр., 2 дв. боб., 1 дв. пуст.	135) д. на Вегаруксе Большой Двор, 10 дв. кр., 2 дв. боб.	85) д. на Вегаруксе Большой Двор, 7 дв. кр.	113) д. на Вегаруксе Большой Двор, 6 дв. кр., 1 дв. боб., 1 дв. пуст.	126) д. на Вегаруксе Большой Двор, 3 дв. кр., 1 дв. вд., 1 дв. пуст., 1 м. дв., обжа в жиле, $\frac{1}{3}$ в пусе	30) д. в Негоруксе, словес в Большом Дворе, 3 дв. кр., 1 $\frac{1}{3}$ обжи



80	Ужной Двор	134) д. Ужной Двор, 9 дв.	71) д. Ужнова Двора на Вегорукской реке, 5 дв. кр.	97) д. в Вегруксе в Ужном конце, 8 дв. кр., 1 дв. пуст.	136) д. в Вегоруксе в Ужном кольце, 3 дв. кр., 2 дв. боб.	87) д. в Вегоруксе в Ужном конце, 7 дв. кр.	115) д. в Вегоруксе в Ужном конце, 2 дв. кр., 2 дв. пуст. после немцев	128) д. в Вегоруксе в Ужном конце, 4 дв. кр., 1 дв. вд., 1 дв. пуст., 1 1/3 обжи	33) д. в Вегруксе, словет в Ужном конце, 5 дв. кр., 1 1/3 обжи
81	Рон Берег	131) д. Ронов Берег, 9 дв.	72) д. Рам Берег в Онежской губе, 1 дв.	98) д., что б. пуст. Бережное Ра Берег, поселилась вновь после писцов, 2 дв. кр.	—	153) пуст. что б. Бережной Ра, Берег	116) пуст., что б. д. Бережное Раи Берег, пашут наездом с Большого Двора	129) пуст., что б. д. Бережное Ран Береге, 1/2 обжи	31) д. в Нигруксе Бережное, словет в Ран поле, 1 дв. пуст., пашут наездом, 1/2 обжи
82	Ламба Ручей	129) д. Ланбасов Ручей, 4 дв.	73) д. Нового починка у Онежской губе у Ламба ручья, 1 дв. кр.	130) Новый поч. у Лабозера, вновь после писцов, 2 дв. кр.	—	176) пуст. у Долгом в Лабозери	184) пуст. у Долгом в Лабозере	179) д. пуста, что б. поч. у Долгом Лабы за озером, 1 дв. кр. пуст., 1/2 1/2 1/3 обжи	77) поч. у Долгой Ламбы за озером, 1 дв. кр., 1/2 1/2 1/3 обжи
83	Пегрема	127) д. Пегремова, 6 дв.	74) д. Нового починка в Пегремы на Онежской губе, 2 дв. кр.	—	—	—	—	—	—
84	Кобылинская, Жеребцова тож	82) д. Кобылинская, Жеребцова тож, 10 дв.	75) д. Кобылинская Жеребцова на Онеге озере, 10 дв. кр.	105) д. на Великой губе Кобылинская, Жеребцовская тож, 14 дв. кр., 1 дв. боб., 1 дв. пуст., к ней припущена пуст. в Великой губе	72) д. На Великой губе Кабылинская, Жеребцовская тож, 8 дв. кр., 1 дв. боб., 1 дв. вд.	94) д. на Великой губе Кобылинская, Жеребцовская тож, припущена пуст. на Великой губе, 14 дв. кр., 1 дв. боб.	124) д. на Великой Губе Кобылинская, Жеребцовская тож, припущена пуст. на Великой губе после разорения немцев поставили 7 дв. кр., 4 дв. боб.	138) д. на Великой губе Кобылинская, Жеребцовская тож, к ней припущена пуст. на Великой Губе, 7 дв. кр., 2 обжи	93) д. на Великой Губе Кобылинская да Жеребцовская, 2 дв. кр., пол-2 обжи
85	Вех Наволок	78) д. Вех Наволок, 10 дв.	76) д. Виг Наволок в Онежской Великой губе, 4 дв. кр.	182) д. на Вид наволоке на Великой губе, 3 дв. кр.	87) д. на Вид наволоке на Великой губе, 1 дв. кр., 1 дв. вд.	92) д. на Вив наволоке на Великой губе, 3 дв. кр.	122) д. на Виве наволоке на Великой губе, 1 дв. кр.	136) д. на Вед наволоке на Великой губе, 3 дв. пуст., 1 обжа	43) д. на Вет наволоке, словет в Великой губе, 1 дв. пуст., 1 обжа
86	—	—	—	—	—	—	—	132) д. на Кир наволоке Лаврентия Панфилова, 2 дв. кр., 1 дв. боб., обжа без 1/3	44) д. в Кирнаволоке в губе, 3 дв. кр., обжа без 1/3



Таблица 3 (продолжение)

№ п/п	1788 г.	1782 г.	1720 г.	1678 г.	1646—1647 гг.	1628—1629 гг.	1616—1627 гг.	1583 г.	1563 г.
87	Сибовска	84) д. Сибовская, 17 дв.	77) д. Сибоевская подле Онега озера, 16 дв. кр., 1 дв. пуст.	12) д. на Великой губе Сибоево, 17 дв. кр.	65) д. на Великой губе Сибоево, 9 дв. кр., 2 дв. боб., 2 дв. вд.	110) д. на Великой губе Сибоево, 13 дв. кр.	149) д. на Великой губе Сибоево, 7 дв. кр., 7 м. дв.	61) д. на Великой губе Сибоева, 5 дв. кр., 2 дв. боб., $\frac{1}{3}$ обжи в жиле, $\frac{1}{3}$ в пусте	143) д. на Великой губе Себеево, 3 дв. кр., обжа без $\frac{1}{3}$
88	Кукуевска	86) д. Кукуевская, 10 дв.	78) д. Кукуевская в губе Онежского озера, 7 дв. кр.	117) д. на усть Яндоме речки Кукуевская, 9 дв. кр., 1 дв. боб.	113) д. на усть Яндомы Кукуевская, 3 дв. кр., 2 дв. боб., 2 дв. вд.	113) д. на усть Яндомы речки Кукуевская, 5 дв. кр.	137) д. на усть Яндомы речки Кукуевская, 2 дв. кр., 1 дв. боб.	151) д. на Усть Яндомы реки Кукуевская, 2 дв. кр., 3 м. дв. пуст., обжа без $\frac{1}{3}$ в жиле, 1 в пусте	3) д. на усть Яндомы речки, словес Кукуевская, 2 дв. кр., 2 без $\frac{1}{3}$ обжи
89	Савинска	85) д. Савинская, 9 дв.	79) д. Савинская на Онежской губе, 5 дв. кр.	126) д. Савинская на усть Яндомы речки, 6 дв. кр., 1 дв. боб.	114) д. Савин на усть Яндомы, 1 дв. кр., 1 дв. боб., 1 дв. вд.	111) д. Савинская на усть Яндомы, 2 дв. кр.	150) д. Савинская на усть Яндомы «созже-на».	110) д. Савинщина, 2 дв. кр., $\frac{1}{2}$ $\frac{1}{2}$ $\frac{1}{4}$ обжи	62) поч. Савинщина, 1 дв. кр., вместе с поч. Суисари $\frac{1}{2}$ $\frac{1}{4}$ обжи
90	Антоновска	80) д. Антоновская, 6 дв.	80) д. Антоновская на Великой Онежской губе, 6 дв. кр.	101) д. на Великой губе Онтоновская, 8 дв. кр., 1 дв. вд., 3 дв. пуст.	69) д. на Великой губе Онтоновская, 7 дв. кр., 1 дв. вд.	90) д. на Великой губе Онтоновская, 7 дв. кр., 1 дв. боб.	120) д. на Великой губе Онтоновская, после немцев поставили 2 дв. кр., 3 дв. кр. ставят	134) д. на Великой губе Онтоновская, 2 дв. кр., 2 дв. пуст., обжа с $\frac{1}{3}$ в жиле, обжа без $\frac{1}{4}$ в пусте	45) д. на Великой губе Онтомановская, 3 дв. кр., 2 обжи
91	Кузминска	79) д. Кузьминская, 7 дв.	81) д. на Великой губе Козминская, 3 дв. кр.	100) д. на Великой губе Козминская, 14 дв. кр.	68) д. Кузминская на Великой губе, 8 дв. кр., 1 дв. вд.	89) д. Кузменское на Великой губе, 7 дв. кр., 2 дв. боб	119) д. Кузминская на Великой губе, 4 дв. кр., 5 м. дв. после немцев	133) д. Кузминское на Великой губе, 4 дв. кр., 2 дв. боб., 2 дв. пуст., $1\frac{1}{3}$ обжи в жиле, 1 без $\frac{1}{3}$ в пусте	—
92	—	—	—	—	—	—	—	—	47) поч. Старой на островку, 1 дв. кр.



93	Новые Заживки Леликозеро	149) д. Новые Заживки, Леликозера тож, 2 дв.	82) д. Новая Заживка у Леликозера, 4 дв. кр.	184) д. у Леликозера, 5 дв. кр.	—	—	—	—	—
94	—	—	83) д. нового починка Гремные Селги, 1 дв. кр., 1 дв. пуст.	159) д. поселилась вновь после писцов на черном лесу на Грезной селги, 2 дв. кр.	—	—	—	—	—
95	Ван Моглецова	81) д. Вайногледова, 6 дв.	84) д. Гулнева и Моглецова на Великой губе, 3 дв. кр.	104) д. Моглецовская Гулнева на Великой губе, 6 дв. кр.	71) д. Меглецовская Гулнева на Великой губе, 1 дв. вд., 3 дв. кр., 1 дв. боб.	93) д. Моглецовская Гуннева на Великой губе, 5 дв. кр., 3 дв. боб.	123) д. Моглецовская Гулнева на Великой губе, 4 дв. кр., 1 дв. боб., 2 м. дв.	137) д. Моглецовская Гулнева на Великой губе, 3 дв. кр., $\frac{1}{2}$ обжи в жиле, 1 в пусте	—
96	Белозерская Селга	59) д. Белозерская Селга, 7 дв.	85) д. Белозерская, 3 дв. кр.	57) д. Белозерская, 3 дв. кр.	—	150) пуст., что б. д. Белозерская	87) пуст., что б. д. Белозерская	47) пуст., что б. д. в Типиницах Пялозеровская, $\frac{1}{2}$ обжи	16) д. в Типиницах, слово Пялозерская, 1 дв. пуст., $\frac{1}{2}$ обжи
97	Выставка Типиницкая	1) Тепеницкая выставка, 9 дв.	85а) выставка Типиниши у Онегозера	—	102) выставка в Типиницах, 1 дв. поп.	—	—	—	—
98	Окуловская на горе	58) д. Окуловская на горе, 14 дв.	86) д. Окуловская при Онегозере на горе, 6 дв. кр.	59) д. в Типиницах Окуловская, 7 дв. кр.	104) д. в Типиницах Окуловская, 6 дв. кр., 1 дв. вд.	65) д. в Типиницах Окуловская, 4 дв. кр., 1 дв. боб.	85) д. в Типиницах Окуловская, 4 дв. кр.	46) д. в Типиницах Окуловская, 2 дв. кр., 1 дв. пуст., $\frac{1}{2}$ $\frac{1}{3}$ обжи в жиле, $\frac{1}{2}$ в пусте	15) д. в Типиницах, слово Окуловская, 2 дв. кр., обжа без $\frac{1}{3}$
99	Ермолинская на горе	60) д. Ермолинская на горе, 12 дв.	87) д. Ермолинская на той же горе, 3 дв. кр.	60) д., что б. пуст. Ермолинская в Типиницах, 5 дв. кр.	107) д. Ермолинская в Типиницах, 2 дв. кр.	66) д., что б. пуст., Ермолинская в Типиницах, 2 дв. кр.	86) д., что б. пуст. Ермолинская в Типиницах, 1 дв. кр. ставят после разорения литвы	48) пуст., что б. д. Ермолинская, $\frac{1}{2}$ обжи	14) д. в Типиницах, слово Ермолинская, 1 дв. кр., 1 обжа
100	Заживка на Ман селга	—	88) д. Новая Заживка на Кон селги, 1 дв. кр.	—	—	—	—	—	—



Таблица 3 (продолжение)

№ п/п	1788 г.	1782 г.	1720 г.	1678 г.	1646—1647 гг.	1628—1629 гг.	1616—1617 гг.	1583 г.	1563 г.
101	Тумова мужа	57) д. Тумова мужа, 14 дв.	89) д. Тумова мужа при Онеге озере на горе, 8 дв. кр.	63) д. в Типиницах у часовни Тумова мужа, 10 дв. кр., 1 дв. боб.	103) д. в Типиницах Тумова мужа, 6 дв. кр., 1 дв. вд.	64) д. в Типиницах у часовни Тумова, 6 дв. кр., 2 дв. боб.	84) д. в Типиницах у часовни Тумова мужа, 5 дв. кр., 1 дв. боб.	45) д. Гауново мужаво у часовни в Типиницах, 2 дв. кр., 3 дв. пуст., обжа в жиле, $\frac{1}{2}$ в пусте	17) д. в Типиницах, слово Грехновская Мужуева, 2 дв. кр., 2 обжи
102	—	—	90) д. Еремеевская при Онеге озере, 4 дв. кр.	61) д. Еремеевская у часовни в Типиницах, 12 дв. кр. (по п. кн. 6 дв. кр.)	105) д. Еремеевская у часовни в Типиницах, 3 дв. кр., 1 дв. боб., 2 дв. вд.	63) д. Еремеевская у часовни в Типиницах, 6 дв. кр.	83) д. Еремеевская у часовни в Типиницах, 4 дв. кр., 1 дв. боб.	44) д. Еремеевская у часовни в Типиницах, 2 дв. кр., 3 дв. пуст., $\frac{1}{3}$ обжи в жиле, $\frac{1}{3}$ в пусте	18) д. в Типиницах Еремеевская, 2 дв. кр., пол-2 обжи
103	Прохновская	56) д. Прохновская, 13 дв.	91) д. Прохновская на горе Типиницкой под губой, 6 дв. кр.	55) д. в Типиницах Прохновская, 12 дв. кр., 3 дв. боб.	106) д. в Типиницах Прохновская на берегу, 4 дв. кр., 1 дв. боб., 1 дв. вд.	62) д. в Типиницах Прохновская на берегу, 8 дв. кр., 2 дв. боб.	82) д. в Типиницах Прохновская на берегу, 7 дв. кр., 2 дв. пуст.	43) д. Прохновская на берегу в Типиницах, 3 дв. кр., 2 дв. пуст., $\frac{1}{3}$ обжи в жиле, $\frac{1}{3}$ в пусте	19) д. в Типиницах, слово Прохновская, 2 дв. кр., 1 обжа
104	Воронинский Остров	47) д. Воронинской Остров, 18 дв.	92) д. об Онеге озеро на берегу у Воронского острова, 3 дв. кр.	75) д. на лесу нового починка у Воронского острова, поселилась вновь после писцов, 7 дв. кр.	—	—	—	—	—
105	Танбица	46) д. Танбица, 14 дв.	93) д. об Онеге озере на речке Тарбице, 4 дв. кр.	166) д. в Типиницах Большой Двор Якушка Семенов в Тарбицах, 7 дв. кр.	110) д. в Типиницах Большой Двор Якушка Семенова в Тамбицах, 2 дв. кр., 2 дв. боб.	67) д. в Типиницах Большой Двор Якушка Семенова в Тамбицах, 4 дв. кр.	88) д. в Типиницах Большой Двор Якушка Семенова в Тамбицах, после разорения селятся вновь	49) д. в Тамбицах Большой Двор Якушки Семенова на речке на Танбице, 2 дв. кр., 4 дв. пуст., $\frac{1}{3}$ обжи в жиле, обжа без $\frac{1}{4}$ в пусте	21) д. в Танбицах, 2 дв. кр., 2 обжи (дв. Якушко Семенов)



106	Габ Наволок	44) д. Габ Наволок, 7 дв.	94) д. на Габ наволоке при Онеге озере на берегу, 4 дв. кр.	62) д. в Тамбицах на Гул наволоке, 4 дв. кр.	108) д. в Тамбицах на Гул наволоке, 3 дв. кр.	68) д. на Гуй наволоке, 2 дв. кр.	89) д. в Тамбицах на Гуй наволоке, 2 дв. кр., 2 м. дв. после разорения казачья	50) д. в Тамбицах на Гу наволоке, 3 дв. кр., 1 дв. пуст., 1 обжа	20) д. в Тамбицах словес на Габ наволоке, 2 дв. кр., пол-2 обжи
107	Черной Наволок	45) д. Черной Наволок, 3 дв.	95) д. на Черном наволоке при Онеге озере, 1 дв. кр.	63) д. в Тамбицах Ефимовская на Черном наволоке, 4 дв. кр.	109) д. в Тамбицах Ефимовская на Черном наволоке, 1 дв. кр.	69) д. в Тамбицах Ефимовская на Черном наволоке, 1 дв. кр., 1 дв. боб.	90) д., что б. пуст. в Тамбицах на Черном наволоке, после разорения казачья 1 дв. кр.	51) д. в Тамбицах Ефимовская, 2 дв. пуст., $\frac{1}{3}$ обжи	113) д. в Тамбицах Ефимовская, 1 дв. кр., $\frac{1}{3}$ обжи
108	—	—	—	—	—	—	—	52) пуст. Демидовская в Тамбицах, $\frac{1}{2}$ обжи	—
109	Новой Починок на Высокие нивы	54) д. Новый Починок на Высокой ниве, 3 дв.	96) д. Нового Починка Высокой Нивы, 2 дв. кр.	—	—	—	—	—	—
110	—	—	97) д. об Онеге озеро на берегу у Воронского острова, 1 дв. кр.	—	—	—	—	—	—
111	—	—	—	—	—	—	—	53) пуст. Девково, обжа	—
112	—	—	—	—	—	—	—	55) пуст., что б. д. Онашкова, $\frac{1}{2}$ обжи	—
113	—	—	—	—	—	—	—	56) пуст., что б. д. Микиткино, $\frac{1}{3}$ обжи	—
114	—	—	—	—	—	—	—	57) пуст. Сафоновово, обжа без $\frac{1}{3}$	—
115	—	—	—	—	—	—	—	59) пуст. Копытово, $\frac{1}{4}$ обжи	—



Таблица 3 (продолжение)

№ п/п	1788 г.	1782 г.	1720 г.	1678 г.	1646—1647 гг.	1628—1629 гг.	1616—1617 гг.	1583 г.	1563 г.
116	Родионовская	73) д. Родионовская, 6 дв.	98) д. Родионовская на Яндом-озере наволока, 3 дв. кр.	111) д. на Яндоме озере Родионовская, 9 дв. кр., 1 дв. боб.	77) д. на Яндоме озере Родионовская, 4 дв. кр., 1 дв. боб.	99) д. на Яндоме озере Родионовская, 7 дв. кр., 1 дв. боб.	132) д. на Яндебе пуста Родионовская, 5 дв. кр.	146) д. на Яндебе Родионовская, 3 дв. кр. пусты, 1 без $\frac{1}{3}$ обжи	126) д. на Яндебе озере Родионовская, 3 дв. кр., обжа без $\frac{1}{3}$
117	Есинская	71) д. Есинская, 16 дв.	99) д. Есинская на Яндомозере на восточной стороне, 8 дв. кр. 119) д. Есинская, 1 дв. боб.	113) д. на Яндоме озере Есинская, 16 дв. кр., 1 дв. боб.	79) д. на Яндоме озере Есинская, 10 дв. кр.	101) д. на Яндоме озере Есинская, 10 дв. кр.	134) д. на Яндоме Есинская, 6 дв. кр., 1 м. дв.	148) д. на Яндебе озере Есинская, 5 дв. кр., 1 обжа	124) д. на Яндебе над озерком Есинская, 3 дв. кр., 1 обжа
118	Фадеевская	70) д. Фадеевская, 9 дв.	100) д. Фадеевская, 4 дв. кр. 120) д. Фадеевская, 1 дв. боб.	114) д. на Яндоме озере Фадеевская, 8 дв. кр.	80) д. на Яндоме озере Фадеевская, 4 дв. кр.	102) д. на Яндоме озере Фадеевская, 3 дв. кр., 1 дв. боб.	136) д. на Яндоме озере Фадеевская, 2 дв. кр.	150) д. на Яндебе Фадеевская, 1 дв. кр., 1 дв. пуст., $\frac{1}{2}\frac{1}{3}$ обжи в жили, $\frac{1}{2}\frac{1}{3}$ в пусте	173) д. на Яндебе озерки Фадеевский след, 1 дв. пуст., $\frac{1}{3}$ обжи
119	Потаповская	72) д. Потаповская, 2 дв.	101) д. Потаповская на Яндоме озере, 2 дв. кр.	112) д. на Яндоме Потаевская, 5 дв. кр.	78) д. Потапьевская на Яндоме озере, 3 дв. кр.	100) д. на Яндоме Потафеевская, 3 дв. кр.	133) д. на Яндоме Потафеевская, после разорения немцев поставили 3 дв. кр., 3 м. дв.	147) д. пуста на Яндебе Потафеевская, 3 дв. пуст., 1 без $\frac{1}{3}$ обжи	125) д. на Яндебе озерки Потаповская, 2 дв. кр., 1 без $\frac{1}{3}$ обжи
120	—	—	102) д. Матфеевская на Яндомозере, 3 дв. кр.	110) д. на Яндоме озере Матфеевская на погосте, 1 дв. поп., 10 дв. кр.	76) д. на Яндоме озере Матфеевская, 4 дв. кр., 1 дв. вд.	98) д. на Яндоме озере Матфеевская, 12 дв. кр.	131) д. на Яндоме озере Матфеевская, 7 дв. кр., 1 м. дв., 1 дв. пуст.	145) д. на Яндебе озере Матфеевская, 3 дв. кр., 1 дв. пуст., обжа без $\frac{1}{3}$ в жили, $\frac{1}{3}$ в пусте	127) д. на Яндебе озерки Матфеевская, 3 дв. кр., 1 обжа
121	Кошкинская	74) д. Кошкинская, 11 дв.	103) д. Кошкинская на Яндомозере на наволоке, 5 дв. кр.	109) д. на Яндоме озере Кошкинская, 5 дв. кр. и пуст. на Яндоме	75) д. на Яндоме озере Кошкинская, 3 дв. кр., 1 дв. вд.	97) д. на Яндоме озере Кошкинская, припущена пуст. в пашне на Яндоме ж, 3 дв. кр.	130) д. на Яндоме озере Кошкинская, припущена пуст. на Яндоме, 3 дв. кр., 2 м. дв. после немцев	144) д. на Яндебе озере Кошкинская, припущена пуст. на Яндебе, 1 дв. кр., 1 дв. пуст., $\frac{1}{2}$ обжи в жили, $\frac{1}{2}$ в пусте	6) д. на Яндебе озерки Кошкинская, 2 дв. кр., 1 обжа



122	Перховская	77) д. Перховская, 11 дв.	104) д. Перховская, 4 дв. кр.	108) д. Перхинская на Яндоме озере, припущена в пашне пуст., другая Перхинская, 6 дв. кр.	73) д. Перхинская на Яндоме озере, 4 дв. кр.	96) д. Перхинская на Яндоме озере, припущена в пашне пуст. другая Перхинская, 4 дв. кр.	129) д. Перхинская на Яндоме озере, к ней припущена пуст. другая Перхинская, 4 дв. кр.	143) д. Перхинская на Яндебе озере да припущена пуст. другая Перхинская, 2 дв. кр., 3 дв. пуст., 1 обжа в жиле, 1 в пашне	7) д. на Яндоме озери, словес Перхинская, 1 дв. кр., 2 обжи
123	Кичеевская	75) д. Кичеевская, 1 дв.	105) д. Кичеевская, 1 дв. кр.	112) д., что б. пуст. Кичеевская на Яндоме озере, к ней припущена в пашню пуст. Кичеевская, 3 дв. кр.	—	155) пуст., что б. д. Кичеевская на Яндоме озере, к ней припущена в пашню пуст. другая Кичеевская	125) пуст. Кичеевская на Яндебе озере, припущена в пашне пуст. другая Кичеевская, пашут наездом из д. Перхинской	140) пуст., что б. д. Кичеевская на Яндебе озере, припущена в пашне другая Кичеевская, 1 обжа	8) д. на Яндебе Чичановская, 2 дв. кр., обжа
124	Тукачевская	76) д. Тукачевская, 2 дв.	106) д. Тукачевская на Яндоме озере, 2 дв. кр.	106) д. Тукачевская на Яндебе озере, к ней припущена в пашне пуст. другая Тукачевская, 3 дв. кр.	74) д. Тукачевская на Яндоме озере, 1 дв. кр., 1 дв. вл.	95) д. Тукачевская на Яндебе озере, к ней припущена в пашне пуст. другая Тукачевская, 3 дв. кр., 1 дв. боб.	127) д. Тукачевская на Яндебе озере, к ней припущена пуст. другая Тукачевская, 1 дв. кр., 1 дв. ставят	141) пуст., что б. д. Тукачевская на Яндебе озере, к ней припущена пуст. другая Тучевская, 1/2 обжи	10) д. на Яндебе озери Тукачевская, 1 дв. пуст., 1/2 обжи
125	—	—	—	—	—	158) пуст., что б. поч. Тукачевский	142) пуст., ч. б. поч. Тукачевский дан на льготу крестьянам д. Тукачевской	155) пуст., что б. поч. Тукачевский, 1/4 обжи	22) поч. Тукачевский, 1 дв. кр., 1/2 1/4 обжи
126	Марковская	69) д. Марковщина, 4 дв.	107) д. Марковщина на Яндоме озере, 3 дв. кр.	115) д., что б. пуст. Марковская на Яндебе озере, к ней припущена пашня другая Марковская, 4 дв. кр.	—	154) пуст., что б. д. Марковская на Яндебе озере, к ней припущена в пашню пуст. другая Марковская	125) пуст., что б. д. Марковская на Яндебе озере, припущена в пашню пуст. другая Марковская	139) пуст., что б. д. Марковская на Яндебе озере, к ней припущена пуст. другая Марковская, 2 обжи	9) д. на Яндебе озери Марковская, 2 дв. пуст., 2 обжи 177) д. Марковская пуста, вместе с № 173 и 174 обжа
127	Мяхка Селга	49) д. Мяхко Селга, 8 дв.	108) д. Мяхкой Селги, 1 дв. кр.	—	—	—	—	—	—
128	Кондева, Бережская тож	83) д. Кондеева, Бережская тож, 21 дв.	109) д. Кондей Береской Наволок, 22 дв. кр.	—	—	—	—	—	—



Таблица 3 (продолжение)

№ п/п	1788 г.	1782 г.	1720 г.	1678 г.	1646—1647 гг.	1628—1629 гг.	1616—1617 гг.	1583 г.	1563 г.
129	Выставка Космозерская	5) Козсмозерская выставка, 10 дв.	—	—	81) выставка на Космозере, 1 дв. поп.	—	—	—	—
130	Кононово	67) д. Кононова, 15 дв.	110) д. Конанов- ская на Косм- озере, 7 дв. кр.	118) д. на Косм- озере Конаков- ская, к ней при- пущена в пашне пуст. Боброви- ща, 12 дв. кр., 3 дв. боб.	82) д. на Косме- озере Кононов- ская, 10 дв. кр., 2 дв. боб., 2 дв. вд.	104) д. на Косм- озере Кононов- ская, к ней при- пущена в пашне пуст. Боброви- ща, 1 дв. кр., 1 дв. боб.	138) д. на Косм- озере Кононов- ская, к ней при- пущена в пашне пуст. Бобровщи- на, 10 дв. кр., 4 м. дв.	152) д. на Косм- озере Кондако- ва, 6 дв. кр., 1 дв. боб., 1 дв. пуст., 1 обжа 154) пуст., что б. поч. на Косм- озере Бобровщи- на, $\frac{1}{2}$ $\frac{1}{2}$ $\frac{1}{4}$ обжи	13) д. на Космо- ж озири Коно- новская, 2 дв. кр., 1 без $\frac{1}{3}$ обжи 23) поч. на Косм- озере Бобровщи- на, 1 дв. кр., $\frac{1}{3}$ пол-обжи
131	—	—	—	—	—	—	—	164) пуст. Гуев- ская, вместе с № 165 обжа	176) пуст. Гуре- евская, вместе с № 173, 175 обжа
132	—	—	—	—	—	—	—	165) пуст. Мака- ровская, вместе с № 164 обжа	—
133	—	68) д. Щеглов- ская, 7 дв.	111) д. на Щег- ловской селги, 2 дв. кр.	116) д. посели- лась вновь на черном лесу на Щоглове, 2 дв. кр.	—	—	—	—	—
134	Ольховщина	61) д. Альхов- щина, 7 дв.	112) д. новой по- чинки на Ольхо- видевселеском, 2 дв. кр.	—	—	—	—	—	—
135	—	—	113) д. Денисова Гора на Космозе- ре, 7 дв. кр.	—	—	169) пуст. Дени- сова	91) пуст. Дени- совка	54) пуст. Денис- кова, $\frac{1}{2}$ обжи	—
136	Артовые Нивы	48) д. Артовы Нивы, 8 дв.	114) д. нового починка Артовге Нив, 3 дв. кр.	—	—	—	—	—	—



137	Карташево на Космозере	66) д. Карташе- ва, 13 дв.	115) д. Карташе- ва на Космозере, 6 дв. кр., 1 дв. боб. 121) д. Карта- шево, 1 дв. боб.	120) д. на Космо- у озере Демидо- ва, а Корташева тож, 15 дв. кр., 2 дв. боб.	84) д. на Косм- озере Демидова, Корталово тож, 11 дв. кр., 1 дв. вд.	106) д. на Косм- озере Демидова и Корташева, 10 дв. кр., 2 дв. боб.	140) д. на Косм- озере Демидова, Карташева тож, 5 дв. кр., 3 дв. боб., 2 м. дв.	154) д. на Косм- озере Демидова и Корташово тож, 13 дв. кр., 1 дв. боб., 1 обжа	11) д. на Котм- озерки, словес Демидовская, 3 дв. кр., 1 обжа
138	Каиловская	65) д. Койлов- ская, 10 дв.	116) д. Карпов- ская на Космозе- ре, 3 дв. кр., 1 дв. пуст.	121) д. Карпов- ская, 11 дв. кр.	85 г) д. Карпов- ская, 5 дв. кр., 1 дв. вд.	107) д. Карпов- ская, 6 дв. кр.	141) д. Карпов- ская, 5 дв. кр.	163) пуст. Кар- повская, 1 обжа вместе с № 164, 165	175) д. запусте- ла Карповская
139	Екушевская	64) д. Якушев- ская, 4 дв.	117) д. Якушев- ская на Космозе- ре, 2 дв. кр.	122) д., что б. пуст. Якушев- ская, 4 дв. кр.	86) д., что б. пуст. Якушев- ская, 2 дв. кр.	108) д., что б. пуст. Якушев- ская, 2 дв. кр.	146) пуст. Яку- шевская	160) пуст. Яку- шевская	27) поч. пустошь Якушевская
140	Тукачевская (Космозеро)	62) д. Тукачев- ская, 1 дв.	118) д. Такичев- ская, что на Космозере, 1 дв. кр.	—	—	174) пуст. на том же озере Тяки- шевская, к ней припущена пуст. на Космозере Лешковская	152) пуст. на том же озере (Косма) Тякишевская 153) пуст. на Космозере Леш- ковская	167) пуст. на Космозере Мя- кишевская 166) пуст. на Космозере Леш- ковская, $\frac{1}{4}$ об- жи вместе с № 167	179) поч. на Космозере Мя- кишовский пуст 178) поч. на Космозере Леш- ковской пуст
141	—	—	122) д. Горка, 2 дв. поп., 1 дв. дьяк.	—	—	—	—	—	—
142	—	—	123) д. вообще с Луков, 1 дв. поп. 146) д. Лижем- ской волости вообще с Луков, 16 дв. кр. 221) в Лижем- ской волости д. вообще с Луков, 1 дв. поп.	131) д. вопче с Лукою Федоро- вым на усть Лижмы реки на Микифоровских 2 участках, 2 дв. церк., 31 дв. кр., 2 дв. пуст., 3 дв. боб.	90) д. вопче с Лукою Федоро- вым на усть Лижмы реки на Микифоровских двух участках, 16 дв. кр., 2 дв. боб., 1 дв. вд.	114) д. вопче с Лукой Федоро- вым на усть Лижмы реки на Микифоровских двух участках, 16 дв. кр.	156) д. вопче с Лукою Федоро- вым на усть Ли- жмы реки на Ми- кифоровских двух участках, 10 дв. кр., 3 дв. боб.	195) пуст., что б. д. вопчая с Лукой Федоро- вым на усть Лижмы реке на Микифоровских двух участках, 1 без $\frac{1}{3}$ обжи	91) д. вопчая с Лукою была с Федоровым на усть Лижмы реке на Микифоров- ских двух участ- ках, 4 дв. кр., 1 без $\frac{1}{3}$ обжи 140) в вопчей д. Микифоров- ской Хмелева на усть Лижмы ре- ке на Лукинской трети, 1 дв., $\frac{1}{3}$ обжи



Таблица 3 (продолжение)

№ п/п	1788 г.	1782 г.	1720 г.	1678 г.	1646—1647 гг.	1628—1629 гг.	1616—1617 гг.	1583 г.	1563 г.
143	—	—	124) д. Лепетова Острова, 1 дв. дьяк.	135) д. на Малой губе, словес Ле- бетов Остров у часовни, 7 дв. кр., 1 дв. боб., 1 дв. поп.	95) д. на Мелой губе, словес Ле- бетов Остров у часовни, 3 дв. кр.	117) д. на Мелой губе, словес Ле- бетов Остров у часовни, 1 дв. поп., 8 дв. кр.	160) д. на Мелой губе, словес Ле- бетов Остров у часовни, 3 дв. кр., 4 дв. боб., 1 дв. пуст	189) пуст., что б. д. на Малой губе, словес Ленбитов Ост- ров, 1 обжа в пусте	58) д. на Молой губе, Лембитов Остров словес у часовни, 3 дв. кр., 1 обжа
144	Левонин Ручей	102) д. Левонин Ручей, 3 дв.	125) д. Кондо- поская на Лео- новом ручье, 1 дв. кр.	84) д. в Кондо- поге Левонин- ская на ручье, 4 дв. кр., 2 дв. пуст.	125) д. в Кондо- поге Леоновская на ручье, 5 дв. кр., 1 дв. боб.	76) д. в Кондо- поге Левонин- ская на ручье, 6 дв. кр.	100) д. в Кондо- поге Левонин- ская на ручье, 2 дв. кр.	117) д. в Кондо- поге Леоновская на ручье, 4 дв. кр., 3 дв. пуст., 2 м. дв., $\frac{1}{3}$ об- жи в жиле, 1 об- жа в пусте	115) д. в Кондо- поге, словес Ле- воньевская на ручье, 4 дв. кр., 1 $\frac{1}{3}$ обжи
145	Северный Конец	99) д. Северный Конец, 17 дв.	126) д. Кондо- поская на Сиве- рини, 6 дв. кр.	85) д. в Кондо- поге у погоста на Северине Лу- кьяновская, 12 дв. кр., 1 дв. боб., 2 дв. пуст.	124) д. в Кондо- поге у погоста на Северине Лу- кьяновская, 4 дв. кр., 2 дв. боб., 1 дв. вд.	17) д. в Кондопо- ге у погоста на Северине Лукья- новская, 15 дв. кр., 1 дв. боб.	101) д. в Кондо- поге у погоста на Северине Лукья- новская, 3 дв. кр., 2 дв. боб., 3 м. дв.	118) д. в Кондо- поге у погоста на Северине Лукья- новская, 8 дв. кр., 3 дв. пуст., 1 об- жа в жиле, 1 в пусте	116) д. в Кондо- поге, словес у погоста на Се- верине у ручья Лукьяновская, 2 дв. кр., в Уж- ной половине еще 2 дв. кр., 2 обжи
146	Нигостров	98) д. Нигостро- ва, 6 дв.	127) д. Нигост- ров, 2 дв. кр.	86) д. в Негост- рове на Санда- ле озере, что впо- че Шуйского по- госта с госуд. кр., 5 дв. кр., 1 дв. боб.	123) д. в Нигост- рове на Санда- ле озере, 4 дв. кр.	78) д. в Него- острове на Сан- дале озере, 3 дв. кр.	102) д. в Него- острове на Сан- дале озере, 1 дв. кр., 2 м. дв., ста- ла после немцев.	116) д. в Неге- острове, 3 дв. кр., 1 дв. пуст., $\frac{1}{3}$ обжи	114) д. в Неге- острове, 2 дв. кр., $\frac{1}{3}$ обжи
147	Миньселга	117) д. Май Сел- га, 5 дв. 55) д. Заживка, Нами Селга тож. 3 дв.	128) д. Мян- да Селга, 2 дв. кр.	178) д. Мян Сел- га на черном ле- су, поселилась вновь, 1 дв. кр.	—	—	—	—	—



148	Яниш Поле, Большой Двор	138) д. Яниш Поле, Большой Двор тож, 16 дв.	129) д. на Суны реке Большой Двор Яниш польской, 7 дв. кр.	79) д. на усть Суны реки Большой Двор в Якишине поле, на Онеге озере, 11 дв. кр., 1 дв. вд.	127) д. на усть Суны реки Большой Двор в Якишине поле на Онеге озере, 4 дв. кр., 3 дв. боб.	73) д. на усть Суны реки Большой Двор в Якишине поле на Онеге озере, 9 дв. кр., 2 дв. боб.	97) д. на усть Суны реки Большой Двор в Якишине поле на Онеге озере, 2 дв. кр., 2 м. дв.	113) д. на усть Суны реки Большой Двор в Якишине поле на Онеге озере, 6 дв. кр., 4 дв. пуст., $1\frac{1}{3}$ обжи в жиле, 1 обжа в пусте	40) д. на усть Суны реки Большой Двор, словес в Янишполе, 3 дв. кр., 2 обжи
149	Канцова	137) д. Концова, 5 дв.	130) д. Канцева, 3 дв. кр.	—	—	—	—	—	—
150	Лукин Наволок	139) д. Лукин Наволок, 33 дв.	131) д. Лукина Наволока у Онега озера, что Андреева Наволок, 15 дв. кр., 1 дв. боб.	80) д. в усть Суны реки у Онежского озера в Лукине наволоке, 18 дв. кр., 1 дв. пуст.	128) д. на усть Суны реки у Онежского озера в Лукине наволоке, 5 дв. кр., 4 дв. боб.	74) д. на усть Суны реки у Онежского озера в Лукине наволоке, 5 дв. кр., 2 дв. боб.	98) д. на усть Суны реки у Онежского озера в Лукине наволоке, 3 дв. кр., 1 дв. боб., 1 м. дв.	112) д. на усть Суны реки у Онежского озера в Лукине наволоке, 4 дв. кр., 3 м. дв., $\frac{1}{3}$ обжи в жиле, $\frac{1}{3}$ в пусте	39) д. на усть Суны реки у Онежского озера, словес в Лукине наволоке, 2 дв. кр., 1 дв. боб., 1 без $\frac{1}{3}$ обжи
151	—	—	—	—	—	—	—	—	75) д. на Кривом озере Реткинская, пуста
152	—	—	—	—	—	—	—	—	76) да на том же озере д. Шелуковская на усть Суны реки, пуста
153	Сужарь, а Кодостров тож	140) д. Суйсар, а Кодострова тож, 25 дв.	132) д. Сувисарская, словес Кодостров, 14 дв. кр., 1 дв. боб.	78) д. Сувисариострове у Онежского озера, а в волости зовут Кодостров, 16 дв. кр., 1 дв. боб.	129) д. в Сюесереострове у Онежского озера, 5 дв. кр., 2 дв. боб., 3 дв. вд.	72) д. в Сувисереострове у Онежского озера, 8 дв. кр., 1 дв. боб.	96) д. в Сувизоострове у Онежского озера, 2 дв. кр., 1 дв. боб., 1 дв. ставят, 1 дв. пуст., 4 м. дв. после разорения литвы и казаков	111) д. в Сувесареострове в Онежского озера в Кодострове, 8 дв. кр., 1 дв. пуст., $\frac{1}{3}$ обжи в жиле, $\frac{1}{3}$ в пусте	42) д. у Сувесариострове у Онежского озера в Кодострове, 3 дв. кр., 1 без $\frac{1}{3}$ обжи



Таблица 3 (продолжение)

№ п/п	1788 г.	1782 г.	1720 г.	1678 г.	1646—1647 гг.	1628—1629 гг.	1616—1617 гг.	1583 г.	1563 г.
154	—	—	224) д. Лист на- волоке, 1 дв. кр.	144) д. на Влис наволоке в кон- це в Мивсеру, к ней припущен- на в пашню пуст. Суворских Ивашковская, 3 дв. кр.	144) д. Влис на- волоке в Мивсеру	122) д. в Лис на- волоке в конце в Мивсеру, припу- щена в пашне пуст. на Сувор- ских Ивашков- ская, 3 дв. кр., 1 дв. боб.	165) д. в Лисе наволоке в кон- цы в Мивосеру, припущена пуст. на Суворских Ивашкова, 2 дв. кр., 1 дв. пуст.	191) пуст., ч. б. д. в Листе наво- локе в конце Мивсе губе, к ней припущена в пашню пуст. на Сувороских Ивашковская, 1 обжа	60) д. в Лист на- волоке в конце Малые губы, 2 дв. кр., обжа. 61) д. на Суве- саре же Иваш- ковский след
155	Толгуба и Толгуба	142) д. Толгуба, 9 дв. 144) д. другая Толгуба, 9 дв.	133) того ж де- сятка по край Онега в Тут губе Новой починок, 2 дв. кр.	—	—	—	—	—	—
156	—	143) д. Суйсар, 25 дв.	134) д. Сувисар- ская на Манде- ре, 6 дв. кр.	—	—	—	—	—	—
157	Выставка Горская	7) Горская вы- ставка, 6 дв.	135) д. Горская, 9 дв. кр.	—	—	—	—	—	—
158	Гангозеро	107) д. Гангозе- рова, 6 дв.	136) д. того ж десятка у Ганг- озера, 1 дв. кр.	—	—	—	—	—	—
159	Гангозеро Западна	108) д. Гангозе- рова Западная, 15 дв.	137) д. у Ганг- озера на Запад- ной стороне, 4 дв. кр.	—	—	—	—	—	—
160	Кучежехова Губа	110) д. Кучеже- хова Губа, 18 дв.	138) д. Чебо- лаского десятка Кучей губе, 6 дв. кр.	89) д. в Чебо- локше в Кучей губе, 11 дв. кр., 1 дв. боб.	131) д. в Чебо- локше в Куче губе, 6 дв. кр., 2 дв. боб.	81) д. в Чебо- локше в Куче губе, 7 дв. кр., 1 дв. боб.	108) д. в Чебо- локше в Кучей губе, 2 дв. кр., 2 дв. боб.	121) д. в Чебо- локше в Куче губе, 3 дв. кр., 3 дв. пуст. после немцев, $\frac{1}{2}$ обжи в жиле, $\frac{1}{2}$ в песте	118) д. в Чебо- лакше, словет Кечей губе, 3 дв. кр., 1 обжа



161	Долгой Наволок	111) д. Дуйгой Наволок, 3 дв.	139) того ж десятка д. Долгой Наволок, 1 дв. кр.	90) д., что б. поч. на Долгом наволоке, 5 дв. кр.	132) д., что б. поч. на Долгом наволоке, 2 дв. кр.	82) д., ч. б. поч. на Долгом наволоке, 3 дв. кр.	109) поч. на Долгом наволоке, 2 дв. кр.	122) д. в Долгом наволоке, 2 дв. кр., 1 дв. пуст., $\frac{1}{2} \frac{1}{3}$ обжи	129) поч. в Долгом наволоке, 2 дв. кр., $\frac{1}{4}$ обжи
162	Лукин Наволок	112) д. Лукин Наволок, 14 дв.	140) того ж десятка д. в Лукине наволоке, 6 дв. кр.	91) д. в Чеболокше в Лукине наволоке, 10 дв. кр.	133) д. в Чеболокше в Лукине наволоке, 4 дв. кр. 1 дв. боб., 1 дв. вд.	83) д. в Чеболокше в Лукине наволоке, 12 дв. кр., 1 дв. боб.	110) д. в Чеболокше в Лукине наволоке, 4 дв. кр., 2 дв. боб., 2 дв. пуст.	123) д. в Чеболокше в Лукине наволоке, 1 дв. кр., 2 м. дв. после немцев, $\frac{1}{3}$ обжи в жиле, $\frac{1}{3}$ в пусте	117) д. в Чеболакши, словет на Лукине наволоке, 3 дв. кр., 1 без $\frac{1}{3}$ обжи
163	...авлова	109) д. Авлова, 2 дв.	141) того ж десятка д. Павлова у Онега озера, 7 дв. кр.	87) д. в Чеболакше на Онеге озере, а в волости зовут Павлова, 11 дв. кр., 1 дв. боб.	130) д. в Чеболакше на Онеге озере, 6 дв. кр.	79) д. в Чеболокше на Онеге озере, 5 дв. кр., 2 дв. боб.	103) д. в Чеболокше на Онеге озере, 3 дв. кр., 1 дв. вд.	119) д. на Онежском озере в Чеболакши, 1 дв. кр., 1 дв. вд., 1 дв. пуст., $\frac{1}{2}$ обжи в жиле, 2 обжи в пусте	86) д. на Онежском озере в Чембалакше, 7 дв. кр., пол-3 обжи
164	Нагорская Губа	120) д. Нагорская Губа, 23 дв.	142) у наволочного десятка д., что б. пуст. на Горской губе на усть Лижме речки, 7 дв. кр.	127) д., что б. пуст. на Горской губе в наволоке в усть Лижме речке, 9 дв. кр.	88) д., что б. пуст. на Горской губе в наволоке усть Лижмы речки, 3 дв. кр., 1 дв. боб.	112) д., что б. пуст. на Горской губе в наволоке усть Лижмы речки, 6 дв. кр.	154) д., что б. пуст. на Горской губе в наволоке на усть Лижмы речки, 4 дв. кр., 1 дв. боб.	193) пуст., что б. д. на Горской губе на усть Лижмо речки в Наил наволоке, обжа без $\frac{1}{3}$ в пусте	89) д., на Чоргольской губе на усть Лажмо речки в Наить наволоке, 1 дв. пуст., $\frac{2}{3}$ обжи
165	Лукина	121) д. Лукино, 13 дв. 100) д. Матвейки Лукина, 6 дв.	143) того ж десятка д. на Лукине острове, 4 дв. кр.	162) д., что б. пуст. на той же губе на Лукине острове, 5 дв. кр., 2 дв. пуст.	89) д., что была пуст. на той же губе на Лукине острове, 2 дв. кр., 1 дв. боб.	113) д., что б. пуст. на той же губе на Лукине острове, 7 дв. кр.	155) д., что б. пуст. на той же губе на Лукине острове, 3 дв. кр., 2 дв. боб., 1 м. дв.	194) пуст., что б. д. на той же губе на Лукине острове, 1 обжа в пусте	90) д. на той же губе в Лукине острове, 3 дв. кр., 1 обжа



Таблица 3 (продолжение)

№ п/п	1788 г.	1782 г.	1720 г.	1678 г.	1646—1647 гг.	1628—1629 гг.	1616—1617 гг.	1583 г.	1563 г.
166	Мылемская Селга	123) д. Мылен- ская, 11 дв.	144) того ж де- сятка д. Илем- ской Селги, 2 дв. кр. 147) того ж де- сятка д. Мелен- ской Селги, 1 дв. кр.	129) д. Млемь Селга, посели- лась вновь после писцов на чер- ном лесу, 4 дв. кр.	—	—	—	—	—
167	Кедрозеро	122) д. Кедрозе- рова, 2 дв.	145) д. Кедр- озерковская, 5 дв. кр.	186) д. на Кирь- озере, 9 дв. кр., 2 дв. пуст.	91) д. над Кедр- озером, 2 дв. кр.	115) д. над Кир- озером, 10 дв. кр.	157) д. над Кир- озером, 5 дв. кр., 1 дв. пуст. от немцев	196) пуст., что б. поч. над Кид- ре озером, $\frac{1}{3}$ обжи	92) поч. над Кедрозером, 3 дв. кр., $\frac{1}{3}$ обжи
168	—	—	148) д. Колво Острова, 4 дв. кр.	133) д. на Ма- лой губе, слово Колой Остров, 14 дв. кр., 1 дв. пуст.	101) д. на Мелой губе, слово Кол Остров, 5 дв. кр., 1 дв. боб., 2 дв. вд.	116) д. на Мелой губе, слово Кон Остров, 9 дв. кр., 1 дв. боб.	158) д. на Ме- лой губе слово Кол Остров, 6 дв. кр.	—	137) д. на Кол- острове на Ми- лой губе, слово на Колвострове, 2 дв. кр., пол-2 обжи
169	Палай Лам- ба, Новый Починок	10) д. Палай Ламба, Новый Починок тож, 2 дв.	149) д. Нового починка Палой губы близ Он- тонского берега (Онега озеро), 1 дв. кр.	—	—	—	—	—	—
170	—	—	150) д. Кутко Остров, 2 дв. кр.	196) д., что б. поч. на Кумк- острове на Оне- ге озере в Ме- лоньи, 1 дв. кр.	145) д., ч. б. поч. на Куск- острове	134) д., что б. поч. на Кумк- острове на Оне- ге озере в Ме- лой, 2 дв. кр.	182) поч. Новый на Куткострове на Онегозере в Мелоньи, 1 дв. кр.	—	—
171	—	—	151) д. Мелогуб- ской выставки деревни Гурева Острова близ Мелой губы на Бердове, 2 дв. кр.	141) д. на Гурь- еве острову, 2 дв. кр., 1 дв. пуст.	100) д. на Гурь- еве острову, 1 дв. кр.	123) д. на Гурь- еве острове, 3 дв. кр., 1 дв. пуст.	166) д. на Гурь- еве острове, 2 дв. кр., 2 дв. пуст. после литвы	182) пуст., что б. д. на Малой гу- бе на Гиреве острове, 1 обжа в пусе	36) д. на Малой губе на Гиреве острове, 2 дв. кр., 1 обжа



172	Милая Губа	41) д. Милая Губа, 5 дв.	152) того же десятка д. Мелой губе, 2 дв. кр.	187) д. на Мелой губе на Мелоньи, 3 дв. кр., 2 дв. боб., 1 дв. пуст.	96) д. на Мелой губе на Мелоньи, 2 дв. кр., 1 дв. боб.	118) д. на Мелой губе на Мелонье, 3 дв. кр.	161) д. на Мелой губе на Мелоньи, 3 дв. кр.	188) пуст., что б. д. на Мелой губе на Мелонье, обжа	57) д. в Мах губе на Милой губе, 2 дв. кр., $\frac{1}{2}$ обжи
173	—	—	153) того же десятка д. Кокорина Острова, 6 дв. кр.	143) д. на Мелой губе Кокорин Остров, 5 дв. кр.	99) д. на Мелой губе Кокорин Остров, 2 дв. кр., 1 дв. вд.	125) д. на Белой губе Кокорин Остров, 4 дв. кр.	168) д. на Малой губе Кокорин Остров, 2 дв. кр., 3 м. дв. после немцев	184) пуст., что б. д. на Малой губе, слово Кокорин Остров, 1 обжа в пусте	38) д. на Милой губе, слово Кокорин Остров, 2 дв. кр., 1 обжа
174	—	—	154) д. Лепетова Острова, 2 дв. кр.	—	146) д. на Мелской губе на Лебетове острову, слово в Люхте пуста	137) д. на Мелой Губе на Лебетове острове, слово в Лехте пуста, пашет наездом поп Аникей Микитин	159) д. на Мелой губе на Лебетове острове, слово в Летех пуста, 1 дв. пуст. после резорения немцев	190) пуст., что б. д. на Малой губе на Левитове острову, слово Вылюхты, $1 \frac{1}{3}$ обжи	59) д. на Милой губе на Лембитове острову, слово в Ылюхты, 2 дв. кр., $1 \frac{1}{3}$ обжи
175	—	—	155) д. Мат Губа, 1 дв. кр.	—	141) д. в Мякине губе, 1 дв. кр. (монаст.)	—	—	—	—
176	—	—	156) д. в Киндаском в Уницах, 6 дв. кр.	188) д. на Киндожской на Мелой губе в Уницах, 12 дв. кр.	97) д. Киндожской на Мелой губе в Уницах, 6 дв. кр., 1 дв. боб., 1 дв. вд.	121) д. Киндожской на Мелой губе в Уницах, 9 дв. кр.	164) д. Киндожской на Мелой губе в Уницах, 6 дв. кр., 3 дв. боб.	181) пуст., что б. д. Киндеской на Мелой губе, $\frac{1}{2}$ обжи	35) д. Киндажское на Мелой губе, а ныне слово Киндас Поле, 2 дв. кр., $\frac{1}{2}$ обжи
177	Наволоки	36) д. Наволоки Викшезеров, 13 дв.	157) д. наволоки, 1 дв. кр.	—	—	—	—	—	—
178	Викшеозерская Гора	37) д. Викшеозерская Гора, 27 дв.	158) д. Викшеозеро на горы, 9 дв. кр.	138) д. на Викшеозере Гора, 15 дв. кр., 1 дв. боб.	93) д. на Векшеозере Гора, 5 дв. кр., 2 дв. боб., 1 дв. вд.	120) д. на Векшеозере Гора, 13 дв. кр.	163) д. на Векшеозере Гора, 7 дв. кр., 3 дв. пуст.	186) пуст., что б. д. на Векшеозере, $\frac{1}{3}$ обжи	55) д. на Векшеозере, 2 дв. кр., $\frac{1}{3}$ обжи
179	Викшеозеро	38) д. Викшеозеро, 5 дв.	159) того же десятка д. в наволоке в Вишозера, 4 дв. кр.	137) д. на Викшеозере на наволоке, 6 дв. кр., 2 дв. пуст.	92) д. на Векшеозере на наволоке, 4 дв. кр., 1 дв. пуст.	119) д. на Векшеозере на наволоке, 7 дв. кр., 1 дв. боб.	162) д. на Векшеозере в наволоке, 6 дв. кр., 2 дв. боб., 2 дв. пуст.	185) пуст., что б. д. на Векшеозере на наволоке, 1 обжа	54) д. на Викшеозере на наволоке, 3 дв. кр., обжа



Таблица 3 (продолжение)

№ п/п	1788 г.	1782 г.	1720 г.	1678 г.	1646—1647 гг.	1628—1629 гг.	1616—1617 гг.	1583 г.	1563 г.
180	Чекешки	147) д. Чекешки, 5 дв.	160) д. Ченишка, 2 дв. кр.	82) д. на Суне реке в Чюнешке, на черном лесу, 1 дв. кр.	—	—	—	—	—
181	Воронова Большая	146) д. Воронова Большая, 17 дв.	161) д. Вороновская, 4 дв. кр.	83) новой починок на Суне ж реке на Вороньегоре, поселилась вновь после писцов в черном лесу, 4 дв. кр., 1 дв. пуст., 1 дв. боб.	—	—	—	—	—
94 182	—	—	162) новый починок на черном лесу у Пикшозера, 1 дв. кр.	—	—	—	—	—	—
183	Выставка Лычноостровская	8) Лычноостровская выставка, 9 дв.	163) то же Корельской трети Лечкоостровской волости, 1 дв. поп, 1 дв. дяк. 219) Кижский погост Корельская треть, 1 дв. поп. 220) Лычноостровская волость, 1 дв. поп.	—	115) выставка на Сандале озере	—	—	—	—
184	—	—	—	—	—	145) пуст. на Корельском острове Тутуева	62) пуст. на Корельском острове Тутуева	31) пуст. Тутуево на Корельском острове, 1 обжа	131) д. Тутуево на Корельском острове, 2 дв. кр., 1 обжа



185	—	—	—	—	—	166) д., ч. б. пуст. на Корельском острове Трофимовская	63) д. на Корельском острове Трофимовская	33) пуст. на Корельском острове Трофимовская, $\frac{1}{2}$ $\frac{1}{2}$ $\frac{1}{4}$ обжи	133) д. на Корельском острове Трофимовское посиденье пуста
186	Лычноостровская	22) д. Лычноостровская, 10 дв.	164) д. дьячка Савина Лычного Северного конца, 1 дв. поном. 174) д. Северного конца дьячка Савина Лычноостровского, 5 дв. кр.	148) д. на Сандале озере на Лычном острове дьякова Савина, 17 дв. кр., 1 дв. пуст.	118) д. на горе на Сандале озере на Лычном острове дьяка Савина, 7 дв. кр.	130) д. на Сандале озере на Лычном острове дьячка Савина, 13 дв. кр.	174) д. на Сандале озере на Лычноострове дьякова Савина, 7 дв. кр.	172) д. на Сандале озере в Лычном острове дьячка Савина, 4 дв. кр., 2 дв. пуст., 2 обжи	66) д. на Сандале озере в Лычном острове, 7 дв. кр., 2 обжи (дв. Демьянко Савин)
187	—	—	—	—	—	177) пуст., что б. д. в Наволоке на Сандале озере в Северском конце	183) пуст., ч. б. д. в Наволоке на Сандале озере в Северном конце, 3 м. дв.	177) д. на волоке на Сандале озере в Северном конце, 4 дв. кр., в жиле $1\frac{1}{3}$ обжи, в пусге обжа без $\frac{1}{3}$	72) д. в Наволоке на Сандале озере, словес в Северном конце, 5 дв. кр., 2 обжи
188	—	—	—	—	—	—	—	180) д. на Сандале озере пуста, 1 дв., $\frac{1}{2}$ $\frac{1}{2}$ $\frac{1}{3}$ обжи	78) поч. на Сандале озере, 1 дв. кр., $\frac{1}{2}$ $\frac{1}{2}$ $\frac{1}{3}$ обжи (Яшко Григорьев корелянин)
189	—	—	—	—	—	—	—	192) пуст., ч. б. поч. на Агин острове, $\frac{1}{2}$ $\frac{1}{3}$ обжи	85) поч. на Агин острове, 1 дв. кр., $\frac{1}{2}$ $\frac{1}{3}$ обжи
190	—	—	165) Ужнотворцовые крестьяне, 5 дв. кр.	—	—	—	—	—	—
191	Сапохи	31) д. Сапухова, 6 дв.	166) д. того ж десятка Сандале речки в Сопоги, 2 дв. кр.	—	—	—	—	—	—



Таблица 3 (продолжение)

№ п/п	1788 г.	1782 г.	1720 г.	1678 г.	1646—1647 гг.	1628—1629 гг.	1616—1617 гг.	1583 г.	1563 г.
192	Тавой Гора	43) д. Тавая Го- ра, 6 дв.	167) того ж де- сятка д. Таве Гора, новой по- чинок, 2 дв. кр.	—	—	—	—	—	—
193	Ус Суна	17) д. Уссунa, 21 дв.	168) тое ж Лыч- костровской во- лости у Сунско- го десятка д. Григорьевская на усть Суны реки, Малафиев- ская тож, 5 дв. кр.	190) д. на усть Суны реки Гри- горьевская, 6 дв. кр., 1 дв. боб. 144) д. на усть Суны реки Ма- лафеевская, 3 дв. кр., 1 дв. боб., 1 дв. пуст.	117) д. Григорь- евская на усть Суны реки, 3 дв. кр. 147) д. Молафе- евская на усть Суны реки	127) д. Григорь- евская на усть Суны реки, 5 дв. кр. 126) д. Малафи- евская на усть Суны реки, 5 дв. кр.	171) д. Григорь- евская на усть Суны реки, 1 дв. кр., 1 дв. боб., 3 м. дв. после немцев 170) д. Малафи- евская на усть Суны реки, 1 дв. кр., 1 дв. боб., 4 м. дв. после немцев	169) д. Григорь- евская на усть Суны реки, 5 дв. кр., 1/2 обжи 168) д. Малафе- евская на усть Суны реки, 7 дв. кр., 1/2 обжи	65) д. на усть Суны реки (дв. Прошко Мала- фьев), 3 дв. кр., 1/2 обжи
194	Ерши	25) д. Ерши, 21 дв.	169) д. за озе- ром у Ершов, 7 дв. кр.	193) д. на Сан- дам за озером, 16 дв. кр., 1 дв. боб.	122) д. на Сан- дале за озером, 6 дв. кр., 1 дв. боб.	131) д. на Сан- дале озере за озером, 6 дв. кр., 2 дв. боб.	—	—	—
195	—	—	170) д. у Лаб- озера, 1 дв. кр.	—	—	—	—	—	—
196	Колго Селга, Колколамба	27) д. Колко Селга, 14 дв.	171) д. Ковко Селга, 3 дв. кр.	151) новый по- чинок Ковко Селга посели- лась на черном лесу после пис- цов вновь, 6 дв. кр.	—	—	—	—	—
197	Маркова Селга	26) д. Маркова Селга, 7 дв.	172) д. Марко- вой Селга (Кал- чина Селга), 1 дв. кр.	152) новой почи- нок Маркова Селга, посели- лась на черном лесу после пис- цов, 3 дв. кр.	—	—	—	—	—



198	Ригоселга	28) д. Ригоселга, 10 дв.	173) д. Ригоселга, 1 дв. кр.	—	—	—	—	—	—
199	Выставка Тивдин, что ныне д. Тивдия Меньшая	3) д. Тивдия 15 дв. 13) д. Тивдия Меньшая, 17 дв.	175) того ж десятка д. Тивдейской нового починка, 8 дв. кр.	157) д. в Тивден, поселилась вновь после писцов на черном лесу, 1 дв. кр.	—	—	—	—	—
200	—	—	176) д. на берегу Лижмозера, 6 дв. кр.	195) д. на берегу острова, а в волости зовут на Лижмы озере Большой Остров, 11 дв. кр., 1 дв. боб.	120) д. на берегу острова, 6 дв. кр., 2 дв. боб.	132) д. на берегу острова, 12 дв. кр., 2 дв. боб.	178) д. на берегу острова, 6 дв. кр., 2 дв. боб., 2 дв. пуст.	174) д. на Рахкуч острове на Лижме озере, 10 дв. кр., 3 дв. пуст., в жиле $1\frac{1}{2}$ обжи, в пусте $1\frac{1}{3}$ обжи	73) д. на Лижмезере на Рахко острове, 5 дв. кр., обжа без $1\frac{1}{3}$
201	—	—	—	—	—	163) пуст. на реке ж острове (пашут на д. Берг-остров)	177) д. на реку ж острова	175) д. на Рог острове, 5 дв. кр., 1 дв. боб., 4 дв. пуст., в жиле $1\frac{1}{3}$ обжи, в пусте $1\frac{1}{3}$ обжи	74) д. на Лижмезере на Риг острове в вопчи было с Ывашком Девятым, на Макаровских двух жеребьях стоит, 2 дв. кр., $1\frac{1}{3}$ обжи 67) в вопчей л. в Марковской Панфилюва на Ивашковской трети Девятого на Лижмозере на Риг острове, 3 дв. кр., обжа без $1\frac{1}{3}$
202	—	—	177) д. на Салмозери на Лижмозери на Меньшем острове, 3 дв. кр.	160) д. на Солмозере, в Лижмозере тож, 6 дв. кр., 1 дв. боб.	121) д. на Салмозере, на Лижмезере тож, 2 дв. кр., 1 дв. боб.	133) д. на Салмозере, а Лижмозере тож, 4 дв. кр.	180) д. на Салмозере, а Лижмозере тож, 3 дв. кр., 2 дв. пуст., 3 м. дв.	—	—
203	Клементьевска	—	178) д. на Климежом острове Клементьевская (обельные), 9 дв. кр.	198) д. на Кижском погосте на Сенной губе в Клементьевской, 6 дв. кр.	138) д. на Сенной губе Клементьевская (обельные крестьяне), 1 дв. кр.	178) д. на Сенной губе Клементьевская, 3 дв. кр.	54) д. на Сенной губе Клементьевская, 5 дв. кр.	95) на Сенной губе д. Клементьевская, 2 дв. кр., обжа	158) д. на Сенной губе, словет Клементьевская, 2 дв. кр., обжа

50.

60.



Таблица 3 (продолжение)

№ п/п	1788 г.	1782 г.	1720 г.	1678 г.	1646—1647 гг.	1628—1629 гг.	1616—1617 гг.	1583 г.	1563 г.
204	Клименской монастырь	193) д. Клементьевская, 1 дв. (в Толвуйском погосте)	—	—	140) монастырь на Клименском острове среди Онега озера в Ужном наволоке, 1 дв. кр.	—	—	197) монастырь Клименской на Клименском острове среди Онега озера в Ужном наволоке	180) монастырь на Клименском острове в Ужном наволоке на Онеге озере, от монастыря 2 версты, двор коровник Максимко, $\frac{1}{2}$ обжи
205	—	—	—	—	—	—	—	—	181) у монастыря мельница, 2 дв. (мельничник Тимошка), $\frac{1}{2}$ $\frac{1}{3}$ обжи
206	—	—	179) д. Потаповская подле Яндомозера, 7 дв. кр. (обельные)	199) д. на Яндоме в Потафьевской, 5 дв. кр.	139) д. Потафьевская, 1 дв. кр. (обельные)	—	—	—	—
207	—	—	180) Кузарандская волость, 1 дв. поп. 181) Кузарандская волость, 1 дв. дьяк.	—	—	—	—	—	—
208	—	—	182) д. Ясова Гора Погоская у Вонег озера, 5 дв. кр.	—	—	—	—	—	—
209	—	—	183) д. Пармник в губе Онега озера, 1 дв. кр.	—	—	—	—	—	—
210	—	—	184) д. Угольская за ручьем, 2 дв. кр.	—	—	—	—	—	—



211	—	—	185) д. Велика Нива Меншая, 2 дв. кр.	—	—	—	—	—	—	—
212	—	—	186) д. Чюр Го- ра, у за Лиска тож, 1 дв. кр.	—	—	—	—	—	—	—
213	—	136) д. Загор- ска, 13 дв. (в Толвуйском по- госте)	225) д. Загорска, 5 дв. кр.	—	—	—	—	—	—	—
214	—	151) д. Великой Нивы Большой 6 дв. (в Толвуй- ском погосте)	187) д. Велика Нива Болшая, 2 дв. кр.	—	—	—	—	—	—	—
215	—	—	188) д. Вичин Навок, 3 дв. кр.	—	—	—	—	—	—	—
216	—	—	189) д. Офониная, 2 дв. кр.	—	—	—	—	—	—	—
217	—	137) д. Заболо- тецка, 6 дв. (в Толвуйском погосте)	190) д. Заболоц- кая, 3 дв. кр.	—	—	—	—	—	—	—
218	—	—	191) д. Межниц- кая, 3 дв. кр.	—	—	—	—	—	—	—
219	—	—	192) д. Мартын- ска Аксизина, 9 дв. кр.	—	—	—	—	—	—	—
220	—	—	193) д. Сидоро- ва, а Конанов- ская тож, 2 дв. кр.	—	—	—	—	—	—	—
221	—	—	194) д. Каргаче- ва, Имуга Наво- лок тож, 5 дв. кр.	—	—	—	—	—	—	—
222	—	—	195) д. Мялви- на, 3 дв. кр.	—	—	—	—	—	—	—



Таблица 3 (продолжение)

№ п/п	1788 г.	1782 г.	1720 г.	1678 г.	1646—1647 гг.	1628—1629 гг.	1616—1617 гг.	1583 г.	1563 г.
223	—	135) д. Алфимо- ва, 7 дв. (в Тол- вуйском погосте)	196) д. Онфимо- ва, 2 дв. кр.	—	—	—	—	—	—
224	Белая Селга	50) д. Белая Сел- га, 7 дв.	197) д. Беляева Гора, 2 дв. кр., 2 дв. боб.	—	—	—	—	—	—
225	—	—	198) д. Кожкина, 1 дв. кр.	—	—	—	—	—	—
226	—	—	199) д. Наволок, 3 дв. кр.	—	—	—	—	—	—
227	—	—	200) Тубозер- ская волость, 1 дв. поп.	—	—	—	—	—	—
			201) Тубозер- ская волость, 1 дв. дьяк.						
228	—	—	202) Кузаранд- ская волость, выставка Туб- озерская	—	—	—	—	—	—
229	—	—	203) д. против погоста за губой, 2 дв. кр.	—	—	—	—	—	—
230	—	—	204) д. Гаршина Гора, 2 дв. кр., 1 дв. пуст.	—	—	—	—	—	—
231	—	—	205) д. Беляева Гора, 1 дв. кр.	—	—	—	—	—	—
232	—	—	206) д. Туб Реч- ка, 1 дв. кр.	—	—	—	—	—	—
233	—	—	207) д. Кузарад- ская волость, выставка в Тол- вуйской губе	—	—	—	—	—	—



234	—	141) д. Чесовен- ская, 5 дв.	208) д. Часовен- ская, 2 дв. кр.	—	—	—	—	—	—
235	—	—	209) д. Чюглу- говская, 3 дв. кр.	—	—	—	—	—	—
236	—	—	210) д. Обалков- ская, 1 дв. кр., 1 дв. пуст.	—	—	—	—	—	—
237	Новинка, Корбь Ручей	—	211) д. Корбы, 1 дв. кр.	—	—	—	—	28) д. на Корбе, 1 дв. кр., 2 дв. пуст., $\frac{1}{3}$ обжи в жиле, $\frac{1}{3}$ в пусте	—
238	—	—	212) д. Долга Нива, 2 дв. кр.	—	—	—	—	—	—
239	Кижский по- гост	210) Кижский погост	213) в Кижском погосте в Киж- ской трети 1 дв. поном., 2 дв. поп., 3 дв. дьяк.	—	1) Кижский по- гост, 3 дв. церк., 2 дв. кр.	—	—	1) на Кижском погосте церковь, 2 дв. церк.	—
240	Великогуб- ская выстав- ка	2) Великогуб- ская выставка, 10 дв.	214) Великогуб- ская треть, на погосте 2 дв. поп. 216) Великогуб- ская треть, 1 дв. поп., 1 дв. по- ном. 217) Великогуб- ская треть, 1 дв. дьяк.	—	94) выставка Кижского погос- та Великогуб- ского кольца, 1 дв. поп.	—	117) на Великой губе в волостке церковь, 1 дв. церк., 1 м. дв.	130) в Великой губе церковь, 3 дв. церк.	—
241	Андомозер- ская выстав- ка	4) Андомозер- ская выставка, 5 дв.	215) Яндомозер- ская волость, 1 дв. поп., 1 дв. поном. 218) Яндомозер- ская волость, 1 дв. дьяк., 1 дв. поном.	—	—	—	—	—	—



Таблица 3 (продолжение)

№ п/п	1788 г.	1782 г.	1720 г.	1678 г.	1646—1647 гг.	1628—1629 гг.	1616—1617 гг.	1583 г.	1563 г.
242	—	—	222) д. Святой Наволок	165) д. на Святом наволоке Потрейкова, 2 дв. кр., 1 дв. пуст.	35) д. на Святом наволоке Потрейкова, 3 дв. кр.	52) д. на Святом наволоке Патрейковская, 3 дв. кр.	68) д. на Святом наволоке Патрейкова, 3 дв. кр., 1 дв. боб.	17) д. на Святом наволоке Патрейко, 1 дв. пуст., 1 обжа	100) д. на Святом наволоке, 2 дв. кр., обжа (дв. Патракейко Кириллов Ярцов)
243	Ужной Конец	23) д. Ужней Конец, 12 дв.	223) д. Лычно-островская Ужной	191) д. в Лычном острове на озере Сандале в Ужном конце, 17 дв. кр., 2 дв. боб., 2 дв. пуст.	116) д. в Латчеве на острове на Сандале озере в Ужном конце, 1 дв. поп., 1 дв. поном., 4 дв. кр., 1 дв. боб., 1 дв. вд.	128) д. в Лачней острове на озере Сандале в Ужном конце, 1 дв. церк., 16 дв. кр., 1 дв. боб.	172) д. в Лычном на острове на озере Сандале в Ужном конце, 6 дв. кр., 4 дв. боб., 7 м. дв. после разорения	170) д. в Лычном острове на Сандале озере в Ужном конце, 7 дв. кр., 2 дв. вд., 2 обжи	69) д. на Санда-ле озере в Лычном острове, словет в Ужном конце, 7 дв. кр., 2 обжи
244	—	—	—	192) д. на горе на Сандале озере на Лычном острове, 1 дв. поп., 5 дв. кр., 1 дв. боб.	119) д. на горе на Сандале озере, 4 дв. кр.	129) д. на горе на Сандале озере, 4 дв. кр., 1 дв. боб.	173) д. на горе на Сандале озере, после разорения 1 дв. кр., 1 м. дв.	171) д. на горке на Сандале озере, 5 дв. кр., 1 дв. пуст., 2 обжи	70) д. на Лычном острове, словет на горе, 6 дв. кр., 2 обжи
245	—	—	—	154) новый поч. на реке на Сандале в Никше, поселилась вновь после писцов, 1 дв. кр.	—	—	—	—	—
246	—	—	—	194) д. Навой Починок на Келтьселга, поселилась на черном, 1 дв. кр.	—	—	—	—	—



247	—	—	—	197) д., что б. пуст. на Сенной губе Рекотовская, к ней припущена д. в Пахоничах, словес на Прикосовщине Манухино, пуста	63) д. Рекотовская на Сенной губе, 5 дв. кр., 1 дв. боб. 34) д. в Пахоничах, словес на Парасковщине Манулина, 1 дв. кр.	39) д., что б. пуст. на Сенной губе Рекотовская, 2 дв. кр., 1 дв. боб. 50) д. в Пахоничах, словес на Прикосовщине Манухина, 2 дв. кр., 1 дв. боб.	47) д., что б. пуст. Рекотовская, 2 дв. кр. 79) д. в Пахоничах, словес на Прикосовщине Манухина, 1 дв. боб., 1 м. дв.	83) пуст. на Сенной губе Рекотовская, $\frac{1}{2}$ обжи 20) д. в Пахоничах, словес на Прикосовщине Манухина, 1 дв. кр., 1 дв. пуст., в жиле $\frac{1}{3}$ обжи, в пусе $\frac{1}{2}$ $\frac{1}{3}$ обжи	167) д. на Сенной губе Рекотовская, 2 дв. кр., обжа 39) д. в Пахоничах, словес на Прикосовщине, 2 дв. кр., $\frac{1}{2}$ обжи
248	—	—	—	170) д. на Мандере в речках, 1 дв. кр.	—	141) пуст. на Мандере, словес в речках, пашут наездом деревни Вех Наволока	22) пуст. на Мандере, словес в речках	105) пуст. на Мандере, словес в реках, 1 без $\frac{1}{3}$ обжи	50) д. на Мандере, словес в речках, 1 дв. кр., обжа без $\frac{1}{3}$
249	—	—	—	171) д. на Мандере на Человщине, 1 дв. кр.	—	140) пуст. на Мандере на Человщине	21) пуст. на Мандере на Человщине	106) пуст. на Мандере на Человщине, $\frac{1}{2}$ обжи	51) д. на Мандери, словес на Гиловщине, 1 дв. кр., $\frac{1}{2}$ обжи
250	—	—	—	172) д. у озера поселилась вновь после писцов, 1 дв. кр.	—	—	—	—	—
251	—	—	—	173) д. на лесу на Угречи, 1 дв. кр.	—	—	—	—	—
252	—	—	226) в Шуйском погосте д. Суисарская, 8 дв. кр., 1 дв. боб.	174) д. на Сувисери, что б. поч. Иванка Клементьева, к ней припущена в пашню д. Савинцына, 12 дв. кр., 1 дв. пуст.	111) д. на Сювисоре, что б. поч. Иванка Клементьева, 7 дв. кр., 1 дв. вд.	70) д. на Сувисери, что б. поч. Иванка Клементьева и д. Савинцына, 6 дв. кр.	93) д. на Сувисоре, что б. поч. Ивашка Клементьева и д. Савинцына, 3 дв. кр., 3 дв. боб., 1 м. дв.	109) д., что б. поч. на Сюйсере Иванка Клементьева, 3 дв. кр., 1 дв. пуст., $\frac{1}{2}$ $\frac{1}{2}$ $\frac{1}{4}$ обжи	63) поч. в Суисари, 2 дв. кр., вместе с № 62 $\frac{1}{2}$ $\frac{1}{4}$ обжи
253	—	—	227) в Шуйском погосте д. на Суисарском острову, 3 дв. кр.	175) д. на Сувисере на Внече острове, 2 дв. кр., 1 дв. пуст.	112) д. на Сювисоре на Внече острове, 1 дв. кр., 1 дв. боб., 1 дв. вд.	71) д. на Сувисери на Внече острове, 3 дв. кр.	17) пуст. на Внече острове 95) д. на Сувисоре на Внече острове, 1 дв. кр.	—	—



Таблица 3 (продолжение)

№ п/п	1788 г.	1782 г.	1720 г.	1678 г.	1646—1647 гг.	1628—1629 гг.	1616—1617 гг.	1583 г.	1563 г.
254	—	—	—	177) д. на Суны реки Тихонка Володина у Онегозера, 3 дв. кр., 1 дв. боб.	126) д. на усть Суны реки у Онегозера Ти- хонка Володина, 2 дв. кр.	75) д. на Суне реке Тихонка Володина у Онегозера, 3 дв. кр.	99) д. на усть Суны реки Ти- хонка Володина у Онегозера, 1 дв. кр., 1 дв. боб., 1 м. дв.	114) д. на усть Суны реки Ти- хонка Володина у Онегозера, 4 дв. кр., 1 дв. пуст., в жиле $1\frac{1}{2}$ обжи, в пусе $1\frac{1}{2}$ $1\frac{1}{3}$	41) д. на усть Суны реки (дв. Тихонка Воло- дин), 1 дв. кр., $\frac{2}{3}$ обжи
255	—	—	—	228) в Шуйском погосте д. Ганг- озерская	179) д. на черном лесу у Гангозера под Юрикою, 2 дв. кр.	—	—	—	—
256	—	—	—	180) д. на чер- ном лесу у Ганг- озера на Ша- лашном наволо- ке, 4 дв. кр.	—	—	—	—	—
257	—	—	—	181) д. на Вели- кой губе, словет Никулинская Го- ра, 7 дв. кр.	70) д. на Вели- кой губе Мику- линская Гора, 5 дв. кр., 1 дв. боб.	91) д. на Вели- кой губе, словет Микулинская Гора, 9 дв. кр., 4 дв. боб.	121) д. на Вели- кой губе, словет Микулинская Гора, 8 дв. кр., 2 дв. боб.	135) д. на Вели- кой губе, словет Микулинская Гора, 3 дв. кр., 2 дв. пуст., $1\frac{1}{3}$ обжи в жиле, 1 без $1\frac{1}{3}$ в пусе	46) д. в Великой губе, словет на Микулинской го- ре, 3 дв. кр., 2 обжи
258	—	—	—	183) д. на Колм- озере Еремеев- ская, 1 дв. поп., 15 дв. кр., 2 дв. боб.	83) д. на Косм- озере Еремеев- ская, 10 дв. кр., 2 дв. боб., 2 дв. вд.	105) д. на Косм- озере Еремеев- ская, 24 дв. кр., 2 дв. боб.	139) д. на Косм- озере Еремеев- ская, 12 дв. кр., 1 дв. боб., 3 м. дв.	153) д. на Косм- озере Еремеев- ская, 9 дв. кр., 2 обжи	12) д. на Косм- озере, словет Еремеевская, 3 дв. кр., 2 обжи
259	—	—	—	185) д. за Чор- гою в черном ле- су, 1 дв. кр. (новопоселенная)	—	—	—	—	—



260	—	—	—	189) д. на Мелой губе Данилки Родивонова, 4 дв. кр.	98) д. на Мелой губе Данилка Родионов, 2 дв. кр., 1 дв. боб.	124) д. на Мелой губе Данилко Родивонова, 5 дв. кр.	167) д. на Мелой губе Данилко Родионова, 2 дв. кр.	183) пуст., что б. д. на Малой губе Данилка Родионова, 1 обжа	37) д. на Милой губе (дв. Данилко Родионов) 2 дв. кр., обжа
261	—	—	—	163) д. на Кижском острове, слово Вавуловское, 3 дв. кр.	6) д. на Кижском острове, слово другое Вавуловское, 2 дв. кр.	5) д. на Кижском острове, слово другое Вавуловское, 2 дв. кр. 137) пуст. Вавуловская на том же острове	6) д. на Кижском острове, слово другое Вавуловское, 2 дв. кр. 7) к ней припущена пуст. Вавуловская	10) д. Вавуловская на Кижском острове, 1 дв. кр. пуст., $\frac{1}{2}$ обжи 11) д. Вавуловское другое, 2 дв. кр., обжа без $\frac{1}{3}$ 40) д. на Кижском острове, слово Вавуловское, 1 дв. кр., 1 дв. пуст., в жиле обжа без $\frac{1}{3}$ , в пусе $\frac{1}{3}$ обжи	121) д. на Кижском острове, слово Вауловская, 1 дв. кр., обжа
262	Рогачева	166) остров Рогачевской, на котором д. Рогачевская (в Толвуйском погосте), 1 дв.	—	164) д. на Рогачеве острове, 3 дв. кр.	20) д. на Рогачеве острове, 3 дв. кр., 1 дв. вд.	18) д. на Рогачеве острове, 5 дв. кр.	25) д. на Рогачеве острове, 2 дв. кр.	63) д. на Рогачеве острове, 2 дв. кр., в жиле обжа, в пусе $\frac{1}{2}$ обжи	153) д. на Рогачеве острове, 2 дв. кр., 2 обжи
263	—	—	—	157) д. на Сенной губе на Еруковской горе на Чюрковской, 5 дв. кр.	57) д. на Сенной губе на Еруковской горе, а на Чюрковской тож, 2 дв. кр.	37) д. на Сенной губе на Еруковской горе, 2 дв. кр., 1 дв. боб.	44) д., что б. пуст. на Сенной губе на Еруковской горе, а на Чюрховской тож, 2 дв. кр.	87) пуст. на Сенной губе на Дурковской горе, обжа	109) д. на Сенной губе, слово на Дурковской горе, 2 дв. кр., 2 обжи
264	—	—	—	168) д., что б. пуст. на Кижском острове, 1 дв. кр.	—	136) пуст., что б. д. на Кижском острове, (пашут вавуловские крестьяне)	5) пуст., что б. д. на Кижском острове	6) д. на Кижском острове, 1 дв. кр., 2 дв. пуст., $\frac{1}{3}$ обжи 41) д. на Кижском острове, 1 дв. кр., $\frac{1}{3}$ обжи в жиле, в пусе $\frac{1}{3}$ обжи	122) д. на Кижском острове, 1 дв. кр., обжа без $\frac{1}{3}$



Таблица 3 (продолжение)

№ п/п	1788 г.	1782 г.	1720 г.	1678 г.	1646—1647 гг.	1628—1629 гг.	1616—1617 гг.	1583 г.	1563 г.
265	—	—	—	3) д. Большой Двор у погоста Александров- ская, 4 дв. кр.	4) д. Большой Двор у погоста Александров- ская, 2 дв. кр., 1 дв. боб.	3) д. Большой Двор у погоста Олександров- ская, 2 дв. кр.	3) д., что б. пуст. Большой Двор у погоста Александров- ская, 2 дв. кр.	39) пуст., что б. д. Большой Двор у погоста, 2 обжи	120) д. у погос- та Большой Двор на Киж- ском острове, 1 дв. кр., 2 обжи
266	—	—	—	—	148) д. на Верук- се	86) д. на Вего- руске под щелью, 1 дв. кр., 1 дв. пуст.	114) д. на Вего- руске Подше- лье, 1 дв. кр., 1 дв. пуст.	127) д. на Вего- руске под щелью, 2 дв. кр., обжа	32) д. на Вег- руске словет под щелью 2 дв. кр., обжа
267	—	—	—	—	149) д. Коневе острове	135) д. на Коневе острове, что б. с Лукой Федо- ровым вопче на Микифорове же- ребю, 1 м. дв. Докучайки Ива- нова кузнеца	107) д. на Коневе острове с Лу- кой была Федо- ровым вопче на Микифорове бе- реге, 1 дв. кр.	120) д. пуста на Коневе острове с Лукою была с Федоровым воп- че на Микифо- рове жеребе, 2 дв. кр. пуст., 1 <sup>1</sup> / <sub>3</sub> обжи	87) д. на Коневу острову вопчая с Лукой Федо- ровым на Мики- форовских двух участках, 3 дв., 1 <sup>1</sup> / <sub>3</sub> обжи
268	—	—	—	—	—	144) пуст. на Ко- невом острове в Лукинской тре- ти (пашут из д. Олферовские Трофимовские)	104) д., что б. пуст. на Лукин- ской трети, 5 дв. кр., 2 дв. боб., 4 м. дв.	35) пуст. на Ко- невом острове на Лукинской тре- ти, 1 обжа	139) в вопчей д. в Микифоров- ской Хмелеве на Коневом острове на Лукинской трети Федков- ский след Фоми- на, обжа
269	—	—	—	—	—	151) пуст., что б. д. на Коневе острове на Лу- кинской трети	61) пуст. на Ко- невом острове на Лукьянов- ской трети 105) пуст., что б. д. на Коневе острове не Лу- кинской трети	34) пуст. в Че- болакше на Лу- кинской трети, обжа	138) в вопчей деревне в Мики- форовской Хме- лева в Чобалак- ше на Лукин- ской трети, 2 дв. обжа



270	—	—	—	—	—	142) пуст., что б. д. Ивашкова, а Пилкуновская тож (пашут из д. Еруковской)	45) пуст., что б. д. Ивашково, а Пелкуновская тож	97) пуст., что б. д. Иванова (на Сенной губе), $\frac{1}{2}$ обжи	119) д. на Сенной губе, словес Пилкуновская, 1 дв. кр., $\frac{2}{3}$ обжи
271	—	—	—	—	—	146) пуст., что б. д. на Чирском острове Панкратовская (пашут с погоста) 165) пуст. на Чирском острове	67) пуст., что б. д. на Чирском острове Панкратовская, 1 м. дв.	81) д. на Гирниском острове Панкратовская, 1 дв. кр. пуст., 1 без $\frac{1}{3}$ обжи	171) д. на Гирничском острове, словес Панкратовщина, 1 дв. пуст., обжа без $\frac{1}{3}$
272	—	—	—	—	150) д. в Чеболакше в Лукине наволоке	152) пуст., что б. д. в Чеболакше Ивана Фомина (пашут с Лукинской трети)	106) пуст., что б. д. в Чеболакше Ивашка Фомина	37) д. в Чеболакше Ивашка Фомина, 2 дв. кр., 2 дв. пуст., $\frac{1}{4}$ обжи	135) поч. в Чеболакше Ивашка Фомина, 1 дв. кр.
273	—	—	—	—	—	156) пуст., что б. д. на Яндоме озере да пуст. другая на Яндоме озере (пашут из д. Кошкинской)	128) пуст. на Яндоме озере и пуст. другая на Яндоме озере	142) пуст., что б. д. на Яндебе и пуст. другая на Яндебе, $\frac{1}{2}$ обжи	5) д. на Яндебе, 1 дв. кр., $\frac{1}{2}$ обжи
274	—	—	—	—	—	157) пуст., что б. д. на Яндоме озере на Пещанке Пешковская (пашут из д. Фадеевской)	135) пуст., что б. д. на Яндоме озере на Пещанке Пешковская	149) д. пуста на Яндоме озере на Пещанке, 3 дв. пуст., обжа)	172) д. на Яндебе озере, словес Павшоевская на Пещанке, 2 дв. кр., обжа
275	—	—	—	—	—	159) пуст., что б. д. на Скокове горе (пашут из д. Еремеевской)	143) пуст., что б. д. на Скокове горе, 2 м. дв., в разорении	157) пуст. на Скокове горе, $\frac{1}{2}$ $\frac{1}{2}$ $\frac{1}{4}$ обжи	24) поч. на Скокове озере на Скокове горе, 1 дв. кр., $\frac{1}{3}$ $\frac{1}{2}$ обжи
276	—	—	—	—	—	160) пуст. Леговщина (пашут из д. Сибоевской)	151) пуст. Леговщина	—	4) д. на усть Яндебы, словес Легачевская, 1 дв. кр., $\frac{1}{3}$ обжи



Таблица 3 (продолжение,

№ п/п	1788 г.	1782 г.	1720 г.	1678 г.	1646—1647 гг.	1628—1629 гг.	1616—1617 гг.	1583 г.	1563 г.
277	—	—	229) в Шуйском погосте д. у Викшесзера	—	—	161) пуст., что б. поч. Старой на Векше озере (пашут из д. Гора)	169) пуст., что б. поч. Старой на Векше озере (пашут из д. Гора)	187) поч. Старой на Векше озере, Якушевской пуст.	56) поч. Старой на Векше озере, Якушевская, $\frac{1}{2}$ обжи
278	—	—	—	—	—	162) пуст., что б. д. в Ленкиеве на волоке на Сандале озере (пашут из д. Лычнов остров)	175) пуст., что б. д. в Ленкиеве наволоке на Сандале озере	173) д. в наволоке в Ленкиеве на Сандале озере, 2 дв. кр., обжа без $\frac{1}{3}$	71) д. в наволоке на Сандале озере, 1 дв. кр., $\frac{2}{3}$ обжи
279	—	—	—	—	—	164) пуст. на Космозере Толстосерская (пашут из д. Конановская)	144) пуст. на Космозере Толстосеринская	158) пуст. на Космозере Толстосеренская, $\frac{1}{2}$ $\frac{1}{2}$ $\frac{1}{4}$ обжи	25) поч. на Космозере Толстосеринская, $\frac{1}{3}$ $\frac{1}{2}$ обжи
280	Никитина	53) д. Никитина, 1 дв.	230) д. Никитина (новопоселенная из д. Фадеевской)	—	—	170) пуст. Никитинская	—	—	—
281	—	—	—	—	—	171) пуст. на Сенной губе Молинская	—	—	—
282	—	—	—	—	—	172) пуст. на Сувисере Харки Степанова	94) пуст. на Сувисоре Захарки Степанова	115) д. на Сувисаре Харки Степанова, 2 дв. пуст., обжа	128) д. на Сувисори (Харлец Степанов), 2 дв. кр., обжа
283	—	—	231) в Шуйском погосте д. Фофановская (дворцовая), 3 дв. кр., 2 дв. боб.	—	—	173) пуст. Афановская, к ней припущена пуст. Поташевская	145) пуст. Фофановская 147) пуст. Поташевская	159) пуст. Фофановская 161) пуст. Поташевская	26) поч. Фофановской пуст. 28) поч. Поташевский пуст.



284	—	—	—	—	—	175) пус н усть Суны реки Ефимовская	179) пус. на усть Суны реки Ефимовская	176) пус., что б. д. на усть Суны ж реки Фимовская, $\frac{1}{3}$ обжи	68) д. на усть Суны реки Ефи- мовская, пуста, $\frac{1}{3}$ обжи
285	Новый почи- нок, Лелик- озеро	148) д. Новый Починок, Лелик- озерова тож, 4 дв.	232) починок Но- вый у Леликозе- ра. 1 дв. кр. (новопоселенная)	—	—	—	—	—	—
286	Кив Ручей	63) д. Кув- ручья, 2 дв.	233) д. Ковруч- ей, 1 дв. кр., 1 дв. нищ. (но- вопоселенная)	—	—	—	—	—	—
287	Пигмозеро	151) д. Пигмозе- рова, 3 дв.	234) д. Пигмозе- ро, Новый Почи- нок, 1 дв. кр. (новопоселенная)	—	—	—	—	—	—
288	Новый Почи- нок	150) д. Новый Починок, 3 дв.	235) д. Нового Починка (ново- поселенная)	—	—	—	—	—	—
289	Пачеев На- волоок	125) д. Пачее Наволоок, 3 дв.	236) д. Пачей Наволоок нового починка, 1 дв. кр.	—	—	—	—	—	—
290	Пялдова	119) д. Пялдова, 15 дв.	237) д. у Туле- зера Пяда, 1 дв. кр. (новопосе- ленная)	—	—	—	—	—	—
291	Промешка у Нового Поч- чинка	51) д. Промешка у Нового Почин- ка, 3 дв.	238) д. на про- межке Нового Починка, 4 дв. кр. (новопосе- ленная из д. Мягкой Селги)	—	—	—	—	—	—
292	Камнева	52) д. Комлева. 3 дв.	239) д. Комле- ва, 2 дв. кр. (но- вопоселенная из д. Артовы Нивы)	—	—	—	—	—	—



Таблица 3 (продолжение)

№ п/п	1788 г.	1782 г.	1720 г.	1678 г.	1646—1647 гг.	1628—1629 гг.	1616—1617 гг.	1583 г.	1563 г.
293	Верхнеозеро	87) д. Верхнеозерова, 3 дв.	240) д. Верхнеозерская (Великогубская треть), 3 дв. кр. (новопоселенная из д. Воронцов Остров)	—	—	—	—	—	—
294	Герцовска	178) остров Герцовской, на нем д. Герцовская, 1 дв. (в Толвуйском погосте)	—	—	—	—	—	—	—
295	Кондопожская выставка	9) Кондопожская выставка, 4 дв.	—	—	—	—	—	—	—
296	Одинцова	101) д. Одинцова, 16 дв.	—	—	—	—	—	—	—
297	Гришинская	103) д. Гришинская, 12 дв.	—	—	—	—	—	—	—
298	Щеголевская	104) д. Щеголевская, 7 дв.	—	—	—	—	—	—	—
299	Верхинская	105) д. Верхинская, 10 дв.	—	—	—	—	—	—	—
300	Кумукса	106) д. Кудмукса, 11 дв.	—	—	—	—	—	—	—
301	Котчела	135) д. Котчелова, 4 дв.	—	—	—	—	—	—	—
302	Новинка Гольшеева Другая Новинка Гольшеева	113) д. Новинка, Гольшева тож, и Друга Новинка, Гольшева тож, 9 дв.	—	—	—	—	—	—	—
303	Михайлы Бирина	115) д. Нозый Починок Михайлы Бирина, 1 дв.	—	—	—	—	—	—	—



304	Студеный Ручей	116) д. Новый Починок у Студенова ручья, 2 дв.	—	—	—	—	—	—	—	—
305	Корб Ручей	114) д. Новинка, Торп Ручей тож, 14 дв.	—	—	—	—	—	—	—	—
306	Селга	118) д. Селга, 15 дв.	—	—	—	—	—	—	—	—
307	Невиданская	145) д. Навиданская Нишка, 3 дв.	—	—	—	—	—	—	—	—
308	Калгора	126) д. Калгора, 2 дв.	—	—	—	—	—	—	—	—
309	Мижеев Наволок	128) д. Мижеев Наволок, 8 дв.	—	—	—	—	—	—	—	—
310	Маркова	94) д. Маркова, 5 дв.	—	—	—	—	—	—	—	—
311	Верхняя Ояжа	29) д. Ояжа, 8 дв. 30) д. Ояжа Верхняя, 5 дв.	—	—	—	—	—	—	—	—
312	Елхой	19) д. Елхова, 6 дв.	—	—	—	—	—	—	—	—
313	Остров	18) д. Остров, 18 дв.	—	—	—	—	—	—	—	—
314	Палдозеро	16) д. Палдозерова, 2 дв.	—	—	—	—	—	—	—	—
315	Сагарь Ручей	20) д. Сагарев Ручей, 16 дв.	—	—	—	—	—	—	—	—
316	Сагарь	21) д. Сагарев Ручей Меншой, 15 дв.	—	—	—	—	—	—	—	—
317	Новый Починок, Ям Наволок	24) д. Новый Починок, а Наволок тож, 3 дв.	—	—	—	—	—	—	—	—
318	Лижимская выставка	6) Лижимская выставка, 30 дв.	—	—	—	—	—	—	—	—



Таблица 3 (окончание)

№ п/п	1788 г.	1782 г.	1720 г.	1678 г.	1646—1647 гг.	1628—1629 гг.	1616—1617 гг.	1583 г.	1563 г.
319	Карташова Большая	14) д. Карташе- ва Селга Боль- шая, 2 дв.	—	—	—	—	—	—	—
320	Карташова Меньшая	15) д. Карташе- ва Меньшая, 1 дв.	—	—	—	—	—	—	—
321	Белая Гора	11) д. Белая Го- ра. Никольская тож	—	—	—	—	—	—	—
322	Гришинская	12) д. Гришин- ская, Большой Двор тож, 29 дв.	—	—	—	—	—	—	—
323	Каровина	42) д. Коровина, 5 дв.	—	—	—	—	—	—	—
324	Уница Кин- дофова	39) д. Уница, Киндофова тож, 18 дв.	—	—	—	—	—	—	—
325	Мелев Наво- лок	40) д. Мелев Наволоок, 8 дв.	—	—	—	—	—	—	—
326	Наволоок	35) д. Сар На- волоок, 1 дв.	—	—	—	—	—	—	—
327	Минозеро	34) д. Минозе- рова, 12 дв.	—	—	—	—	—	—	—
328	Могильнико- ва	33) д. Могиль- никова, 3 дв.	—	—	—	—	—	—	—
329	Михеева Селга	124) д. Новый Починок, Михе- ева Селга тож, 13 дв.	—	—	—	—	—	—	—
330	Устреки	130) д. Устреко- ва, 3 дв.	—	—	—	—	—	—	—
331	Липовичи	97) д. Липови- чи, 3 дв.	—	—	—	—	—	—	—



Таблица 4  
Челможский погост

№ п/п	1788 г.	1782 г.	1720 г.	1647 г.	1628 г.	1620 г.	1583 г.	1563 г.
1	Челможский погост	—	1) на погосте 1 дв. кр., 1 дв. поп., 1 дв. поном., 1 дв. дьяк.	20) погост, 3 дв. церк.	—	—	46) на погосте церковь, 4 дв. церк., $\frac{1}{2}$ обжи	44) на погосте церковь, 3 дв. церк., $\frac{1}{2}$ обжи
2	Маркова Горка	19) д. Маркова, Горка тож, 7 дв.	2) д. Маркова Горка, 3 дв.	2) д. Марково у погоста (вотчина Спасо-Хутынского м-ря), 6 дв. кр., 3 дв. боб.	10) д. Марково у погоста, 1 дв. поп., 1 дв. поном., 1 дв. церк. дьяк., 11 дв. кр., 1 дв. монаст., 5 дв. боб.	25) д. Маркова, 3 дв.	29) д. Маркова у погоста, 1 дв. монаст., 2 дв. кр., 14 дв. пустых, $\frac{1}{4}$ обжи в жиле, в пусте 1 обжа	41) д. в Чолможе у погоста Марковская, 2 дв. кр., 10 дв. боб., 1 дв. монаст., $1\frac{1}{3}$ обжи
3	Исаковская	16) д. Исаковская, 6 дв.	—	15) д. Исаковская (вотчина Исака Ермалаева), 1 дв.	28) д. Исаковская, к ней же припущена в пашню пуст. Большой Двор, 1 дв. кр.	—	11) д. у погоста Исаковская пуста, 2 дв., 1 без $\frac{1}{2}$ обжи	20) д. у погоста, словес Исаковская, 2 дв., $\frac{2}{3}$ обжи
4	Кручиновская	18) д. Кручиновская, 6 дв.	3) д. Кручининская, 3 дв. кр., 1 дв. боб.	—	—	—	—	—
5	Танбичезерская	—	—	—	27) пуст. на Тараче, а на Танбиче тож	42) д., что б. пуст. на Тарачке озере Савинская, 4 дв.	31) пуст. на Тарачке озере Савинская, $\frac{1}{3}$ обжи	43) д. на Танбачозере, словес Савинская, 4 дв., $\frac{1}{3}$ обжи
6	Пялемская Верхотина	13) д. Пялимская, 1 дв. 14) д. Верхотина	4) д. Пялемская, 2 дв. боб.	—	—	—	—	—
7	Пялма	9) д. Пялма, 12 дв.	5) д. Пялма, 5 дв. кр., 1 дв. боб.	—	—	—	—	—
8	Римская	7) д. Римская, 8 дв.	6) д. Римская, 1 дв.	10) д. на Пудожской горе Харичина Гаврилова, а Рим тож, 3 дв.	20) д. на Пудожской горе Харичина Гаврилова, 4 дв.	36) д. Харичиха Гаврилова, 4 дв. кр., 1 дв. вд.	40) д. на Пудосской горе Харичиха Гаврилова, 3 дв. кр., 2 дв. пуст., $\frac{1}{2}$ обжи в жиле, в пусте обжа без $\frac{1}{2}$	32) д. на Пудожской горе, 1 дв. (дв. Харзийко Гаврилов да Мишук Рогозин), $1\frac{1}{3}$ обжи



Таблица 4 (продолжение)

№ п/п	1788 г.	1782 г.	1720 г.	1647 г.	1628 г.	1620 г.	1583 г.	1563 г.
9	—	—	—	—	4) пуст., что б. д. на Челможской губе на острове, а Попова тож	20) пуст., что б. д. на Челможской губе	22) пуст., что б. д. на Челможской губе, обжа	21) д. на губе на Челможской пуста, обжа
10	Моксевская	8) д. Мокевская, 8 дв.	7) д. Мокшевская, 2 дв.	5) д. Макарьевская, а Мокеевская, 2 дв.	14) д. Макарьевская, а Мокевская тож, 2 дв.	30) д. на Пудожской горе Макарьевская, Мокевская тож, 2 дв.	34) д. на Пудоской горе Макарьевская, 3 дв. пусты, 1 обжа	28) д. на Пудоской горе, словет Макарьевская, 1 дв., обжа
11	Королевская	12) д. Королевская, 5 дв.	8) д. Королевская, 3 дв.	12) д. на Пудожской горе Кондратовская, а Королевская тож, 4 дв. кр., 2 дв. боб.	12) д. на Пудожской горе Кондратовская, а Королевская тож, 7 дв.	28) д. на Пудожской горе Кондратовская, а Королевская тож, 5 дв.	32) д. на Пуцкой горе Кондратовская, 3 дв. церковных, 4 дв. кр., 1 дв. пуст., 1 без $\frac{1}{3}$ обжи в жиле, в пусте $\frac{1}{2}$	27) д. на Пудоской горе, словет Кондратовская, 4 дв., $1\frac{1}{3}$ обжи
12	Ульяновская	1) д. Ульяновская, 6 дв.	9) д. Ульяновская, 2 дв. кр., 1 дв. боб.	6) д. на Пудожской горе Ульяновская, 3 дв. кр., 2 дв. боб.	15) д. на Пудожской горе Ульяновская, 3 дв., 1 м. дв.	31) д. на Пудожской горе Ульяновская, а Улашевская тож, 2 дв. кр.	35) д. на Пудосской горе Ульяновская, 3 дв. кр., $\frac{1}{2}$ обжи в жиле, в пусте $\frac{1}{2}$	34) д. на Пудосской горе, словет Ульяновская, 3 дв., обжа
13	Поповская	2) д. Поповская, 1 дв.	—	—	—	—	—	—
14	Горка	3) д. Горка, 9 дв.	10) д. Горка, 3 дв.	—	—	—	—	—
15	Уголская	5) д. Угольская, 4 дв.	11) д. Угольская, 2 дв.	—	—	—	—	—
16	Семеновская	4) д. Семеновская, 5 дв.	12) д. Семенова на Пудожской горе, 1 дв.	9) д. Гавриловская на Пудожской горе, 5 дв.	19) д. Гавриловская на Пудожской горе, 4 дв. кр., 1 дв. боб.	35) д. на Пудожской горе Гавриловская, Семеновская тож, 4 дв.	39) д. на Пудожской горе Гавриловская, 2 дв. кр., 1 дв. пуст., $\frac{1}{4}$ обжи в жиле, в пусте 1 без $\frac{1}{4}$	31) д. на Пудожской горе, словет Гавриловская, 2 дв., 1 обжа
17	—	—	—	16) д. Вахновская Гаврилки Сергеева, Латынина тож, 1 дв.	32) д. Варновская Гаврилка Сергеева, Латынина тож, 1 дв.	16) пуст., что б. д. Сергеевская, Гавриловская тож	17) д. Гаврилка Сергеева Латыни, 1 дв. пуст., $\frac{1}{2}$ обжи	10) д. за рекою, словет Вахневская, $\frac{1}{2}$ обжи



18	—	—	—	—	1) пуст., что б. д. на реке Челможе Марковская, а Симановская и Сергеева тож	12) пуст., что б. д. Симановская	13) д. Манковская и Симановская, 2 дв. пуст., $\frac{1}{2}$ обжи	8) д. в Мучееве губе, 1 дв. (двор Гаврилко Сергиев), вместе с № 7 и 8 обжа
19	Пудожгор- ская выстав- ка	—	13) в Пудожской волости 1 дв. поп.	4) выставка—погост на Пудожской горе, к ней припущена д. на Пудожской горе Прокшино, Шукино тож, 3 дв. церковн.	16) д. на Пудожской горе Прошкина, а Шукино тож у погоста, 3 дв. кр., 1 дв. боб.	32) д. на Пудожской горе Прокши, 3 дв.	36) д. на Пудожской горе Прокшина, 1 дв., $\frac{1}{3}$ обжи в жили, 1 без $\frac{1}{3}$ обжи в пусте	19) д. на реке на Челможе Манковская, 2 дв., $\frac{1}{2}$ обжи
20	—	—	14) д., что б. пуст. Паж Наволок, 1 дв. боб.	3) д., что б. пуст. Паж Наволок, 3 дв.	11) д., что б. пуст. Паж Наволок, 2 дв. кр., 1 боб.	26) д. Паж Наволок, 2 дв. кр., 2 дв. боб.	30) д. Паж Наволск, 1 дв., $\frac{1}{2}$ $\frac{1}{3}$ обжи в жили, $\frac{1}{2}$ $\frac{1}{3}$ обжи в пусте	35) д. на Пудоской горе, словет Прокшина, 1 дв., обжа
21	Верховская	17) д. Верховьевска, 13 дв.	15) д. Верховская, 1 дв.	—	—	—	—	26) на Пудожской горе церковь, 1 дв. церк., 1 дв. пуст
22	—	—	16) д. Горушка, 5 дв. кр., 4 дв. боб.	—	—	—	—	42) д. на Паж наволоке, 1 дв., $\frac{1}{3}$ обжи
23	—	—	—	7) д. на Пудожской горе Никоновская, 2 дв.	17) д. на Пудожской горе Никоновская, 3 дв. кр., 1 дв. боб.	33) д. на Пудожской горе Никоновская, Решетниковская тож, 4 дв.	37) д. на Пудожской горе Никоновская, 3 дв., $\frac{1}{2}$ обжи в жили, $\frac{1}{2}$ $\frac{1}{3}$ обжи в пусте	29) д. на Пудосской горе, словет Никоновская, 2 дв., $\frac{2}{3}$ обжи
24	—	—	—	8) д. на Пудожской горе Осташевская, а Ивашково тож, 3 дв. кр., 1 дв. боб.	18) д. на Пудожской горе Осташевская, Ивашкова, 2 дв. кр., 1 дв. боб.	34) д. на Пудожской горе Осташевская, Ивашевская, 3 дв.	38) д. на Пудосской горе Осташевская, 2 дв., $\frac{1}{3}$ обжи в жили, в пусте $\frac{1}{2}$ $\frac{1}{3}$ обжи	30) д. на Пудожской горе, словет Осташевская пуста, $\frac{1}{2}$ обжи



Таблица 4 (продолжение)

№ п/п	1788 г.	1782 г.	1720 г.	1647 г.	1628 г.	1620 г.	1583 г.	1563 г.
25	—	—	—	11) д., что б. пуст. на Пудожской горе Осташевская, 1 дв. кр., 2 дв. боб.	13) д., что б. пуст. на Пудожской горе Осташевская, 2 дв.	2) пуст. на Пудожской горе Осташевская	33) пуст., что б. д. на Пудоской горе Осташевская, 1/2 обжи	33) д. на Пудоской горе Осташевская, 1/2 пуста, 1/2 обжи
26	—	—	—	14) д. на Пяле Офанасовской след Карпова Федковская, а Осташевская, 1 дв.	22) д. на Пяле Офанасовская, след Карпова Федковская, а Осташевская тож, 3 дв.	39) д. на Пяле Офанасовский след Карпова Федковская, 3 дв.	43) д. на Пяле Офанасовской след Карпова Федковская, 1 дв. кр., 1 дв. пуст., 1/2 1/4 обжи в жиле в пусе 1/4 и 1/2 1/4 обжи	39) д. на Пяле Офанасовское след Карпова, словет Фетковская, 1 дв., 2/3 обжи вместе с № 38
27	—	—	—	13) д. на Пяде реке Харьковская, 4 дв. кр., 2 дв. боб.	24) д. на Пяле Харьковская, 4 дв.	37) д. на Пяле Харьковская, 4 дв. кр., 1 дв. монаст.	41) д. на Пяле Харьковская, 1 дв. монаст., 2 дв. кр., 2 дв. пуст., 1/4 обжи в жиле, в пусе 1 без 1/4 обжи	36) д. на Пяле, словет Хорковская, 4 дв., 2 обжи
28	—	—	—	17) д. Онаньинская Струков Наволок, 4 дв.	31) д. Онаньинская Струков Наволок, 6 дв.	2) д. Струков Наволок, 5 дв., 3 м. дв.	9) д. в губе, словет Онаньинская Струйкова, 4 дв., 1 обжа	9) д. Онаньинская Струйкова в Мучиеве губе и пуст. на Струеве наволоке, 3 дв., обжа
29	—	20) д. Игнатовска, 2 дв.	—	18) д. Игнатовская, 3 дв.	30) д. Игнатовская, 3 дв.	1) д. Игнатьевская, 3 дв., 2 м. дв.	19) д. Игнатовская пуста., 1 дв., 1 обжа	17) д. на Челможе речке, словет Игнатовская, 2 дв., обжа
30	—	—	—	19) д. Степановская, Семеново, Становская тож, 5 дв.	29) д. Степановская, Семенова и Становская тож, 6 дв. кр., 1 дв. боб.	42) д. Семеновская, 6 дв. кр.	10) д. на реке на Чолможе Становская, 3 дв., 1/2 обжи	18) д. на речке на Чолможе, словет Степановская, 2 дв., 1/2 обжи



31	—	—	—	—	2) пуст., что б. д. Борондищина, а поч. Филипповский да пуст., что б. д. Еремка Иванова	18) пуст., что б. д. Ондреевской след, а Бронищина тож 43) пуст., что б. д. поч. Старой Филипповский	20) пуст., что б. поч. Старой Филипповский 21) пуст., что б. д. на Челможской губе Еремки Иванова, обжа	15) поч. Старой зарекою Филипповской 16) д. за рекою на Челможе (дв. Еремка Иванов), 1 дв. обжа вместе с № 15
32	—	—	—	—	3) пуст., что б. д. Федковская Дюкова	15) пуст., что б. д. Дьяковщина	15) д. Федковская Дюкова, 2 дв. пуст., 1 без $\frac{1}{3}$ обжи	12) д. за рекою, словет Федковская Дюкова, 2 дв., $\frac{2}{3}$ обжи
33	—	—	—	—	5) пуст., что б. д. у Сломяни, а Баталовщина и Онеевщина тож	23) пуст., что б. д. на губе у Соломени	27) пуст., что б. д. на Хиж горе у Соломини. Баталовщина на Хиж наволоке, $\frac{1}{2}$ обжи	24) д. на той же горе у Соломини, словет Боталовщина пуста, $\frac{1}{2}$ обжи
34	—	—	—	—	6) пуст., что б. д. Шавшаговская на Хиж горе	—	24) пуст., что б. д. на Хиж горе Шаховская, 1 обжа	23) д. на Хиж горе Шавшаховская пуста, обжа
35	—	10) д. Небоселга, 2 дв.	—	—	7) пуст., что б. д. на Селчи Мигнуевщина и Катровщина тож	44) пуст. на селга	23) пуст., что б. д. на селге Мигнуевщина ево Лучка, 1 без $\frac{1}{3}$ обжи	22) д. Селге, словет Мигновщина у Волочка пуста, $\frac{2}{3}$ обжи
36	—	—	—	—	8) пуст., что б. д. на Хиж горе Лукьяновская и пуст., что б. поч. Нахогоногстеша у Хиж горы	24) пуст., что б. д. на Хиж горе Лукьяновская	28) пуст., что б. д. на Хиж горе Лутьяновская, 1 без $\frac{1}{3}$ обжи	25) д. на Хиж горе, словет Лутьяновская, 1 дв., $\frac{2}{3}$ обжи
37	—	—	—	—	9) пуст. Евсевьевский след, пуст. что б. д. Ондреевской след, да Дамовщина и Колупаевщина и Онтоновщина и Окуловщина тож	22) пуст., что б. поч. Старой на Хиж горе да пуст. Ондреевской след	26) пуст., что б. д. на Хиж горе Ондреевской след, $\frac{1}{2}$ обжи 25) пуст., что б. поч. Старой на Хиж горе	26) поч. Старой на Хиж горе Евсейковский след, Ондрейковский след на Хиж горе пуста, $\frac{1}{2}$ обжи



Таблица 4 (продолжение)

№ п/п	1788 г.	1782 г.	1720 г.	1647 г.	1628 г.	1620 г.	1583 г.	1563 г.
38	—	—	—	21) д. Семеновская Еруева, Федкова, Григорьевская тож	23) д. на Пяле Семеновская Еруева, Феткова, Григорьевская тож, 2 дв.	40) д. Семеновская Ероева, Федкова, Олоферовщина на Пяле, 1 дв.	44) д. на Пяле Семеновская Еруева, Федкова, 1 дв. кр., 1 дв. пуст., $\frac{1}{4}$ обжи в жиле, $\frac{1}{4}$ в пусе	37) д. на Пяле, словес Семеновская Еруева, 1 дв., $\frac{1}{2}$ обжи
39	—	15) д. Сельга	—	22) д. Михалевская Селегинская	24) д., что б. пуст. на Пяле реке Михалевская Селечинская, 4 дв.	41) пуст., что б. д. на Пяле Михалевская Селечинская	45) д. на Пяле реке Михалевская Селючинская, 1 дв. кр., $\frac{1}{4}$ обжи в жиле, $\frac{1}{4}$ в пусе	40) д. на Пяле, словес Михалевская да Селюгинская, 2 дв., $\frac{1}{2}$ обжи
40	—	—	—	—	25) пуст., что б. д. в Пяле Иванково за рекой Уляшевская (из д. Харьковской пашут)	38) поч., что б. д. в Пяле Ивашковская за рекой Пяломой	42) д. пуста в Пяле Ивашково за рекой, 2 дв. пусты, $\frac{1}{2}$ $\frac{1}{3}$ обжи	38) д. на Пудосской горе у Ивашковой, д. словес за рекой Федотовская Кичеева
41	—	—	—	23) д. Мишукова	26) д. Мишуково, 1 дв. кр.	—	—	—
42	—	—	—	—	33) пуст., что б. д. Окатовская	5) пуст., что б. д. Окатовская	2) д. в Мучееве губе Олкатова пуста, 2 дв. пуст., 1 обжа	2) д. на Мучееве губе, словес Окатовская, 1 дв., обжа
43	—	—	—	—	34) пуст., что б. д. Ивановская Микулина	6) пуст., что б. д. Ивановщина	3) д. в Мучееве губе Ивановская Микулина пуста, 2 дв. пуст., 1 обжа	3) д. в Мучееве губе, словес Ивановская Микулина, 2 дв., обжа
44	—	—	—	—	35) пуст., что б. д. Ивановская, Лутково и пуст. Мартеньяновская	—	4) пуст. Ивановская Лутково, $\frac{1}{3}$ обжи 8) пуст., что б. д. Мартеньяновский след, $\frac{1}{3}$ обжи	4) д. в губе, словес Ивашковская Лутково, 1 дв., $\frac{1}{3}$ обжи 5) д. на Бору Мартеньяновский след, $\frac{1}{3}$ обжи
45	—	—	—	—	36) пуст., что б. д. Семеновская Ушакова	8) пуст., что б. д. Ушаковская	5) д. в губе Семеновская пуста, 2 дв. пусты, 1 без $\frac{1}{3}$ обжи	6) д. в Мучееве Губе, словес Семеновская, 2 дв., $\frac{2}{3}$ обжи
46	—	—	—	—	37) пуст., что б. д. Смолинская	—	6) д. Смолинская пуста, 1 дв., $\frac{1}{4}$ обжи	—



47	—	—	—	—	38) пуст., что б. д. на острову меж Струковы и Игнатовские да Макарьевщина тож	10) пуст., Макарьевщина	7) пуст. на острову Марковская, $\frac{1}{2}$ обжи	7) д. на острове, словес Марковская, 1 дв.
48	—	—	—	—	39) пуст., что б. д. Ондреевской след, Турбосово	—	16) пуст., что б. д. Ондреевский след, Турбасова, $\frac{1}{3}$ обжи	13) д. за рекою Ондреевский след, Турбасово пуста, $\frac{1}{3}$ обжи
49	—	—	—	—	40) пуст. Гавриловская, а Волков Наволок	—	12) пуст., что б. д. Гавриловская Волкова, $\frac{1}{3}$ обжи	14) д. за рекою, словес Гавриловская Волкова, 1 дв., $\frac{1}{3}$ обжи
50	—	—	—	—	41) пуст., что б. д. Танковская	19) пуст., что б. д. Санковская	18) д. Гадковская, 2 дв. пуст., $\frac{1}{3}$ обжи	11) д. за рекой, словес Гавкова, 2 дв., $\frac{2}{3}$ обжи
51	—	—	—	—	—	3) пуст., ч. б. д. боярская Великий Двор у погоста 4) пуст. Федоровская	1) д. пуста Большой Двор у погоста, Федоровская, 2 дв. пусты, 1 без $\frac{1}{3}$ обжи	1) д. Большой Двор, словес у погоста Федотовская, 2 дв., $\frac{2}{3}$ обжи
52	—	—	—	—	—	7) пуст., что б. д. Белоборская	—	—
53	—	—	—	—	—	9) пуст. Латынинская	—	—
54	—	—	—	—	—	11) пуст., что б. д. за рекой Неминою на острову	—	—
55	—	—	—	—	—	13) пуст. Кулотовская	—	—
56	—	—	—	—	—	14) пуст. Куревская	—	—
57	—	—	—	—	—	17) пуст., что б. д. Завдовская Ивахновская	14) пуст., что б. д. Ивахновская, $\frac{1}{2}$ обжи	—
58	—	—	—	—	—	21) пуст. на горе Ондреяшина	—	—



Таблица 5  
Выгозерский погост

№ п/п	1788 г.	1782 г.	1720 г.	1678 г.	1647 г.	1628 г.	1620 г.	1583 г.	1563 г.
1	Вожмосалма	12) д. Вожмасалма, 10 дв.	1) д. Вожмосалма на Выгозере, 5 дв. кр., 1 дв. боб.	4) д. на Вожмосалма, что б. Тимошки Иванова, да к ней же припущена в пашне д. другая Вожмосалма, что б. Конанка Салдева, 8 дв. кр.	4) д. на Вожмосалме, что б. Тимошки Иванова, 2 дв.	5) д. на Вожмосалме, что б. Тимошки Иванова, да к ней припущена в пашне д. другая Вожмосалма, что б. Конака Савельева, 5 дв. кр., 1. дв. боб.	23) д. на Вожмосалме Конака Васильева, да к той же д. припущена в пашню пуст., что б. д. на Вожмосалме Тимошки Иванова, 5 дв.	25) д. на Вожмосалме Конинка Савельева, 1 дв. кр., 2 дв. боб., 1 дв. пуст., $\frac{1}{4}$ обжи в жиле, $\frac{1}{4}$ обжи в пашне 26) д. на Вожмосалме Тимошки Иванова, 2 дв., $\frac{1}{4}$ обжи в жиле, $\frac{1}{4}$ в пашне	18) д. на Волможсалме, 2 дв., $\frac{1}{2}$ обжи 19) д. на Волможсалме Тимошка Иванов, 1 дв., $\frac{1}{2}$ обжи
2	Тервостров	13) д. Тервостров, 5 дв.	2) д. Тервостров на Выгозере, 2 дв. кр., 1 дв. боб.	5) д. на Терострове, что б. Кондрашки Ерева, 1 дв.	5) д. на Терострове была Кондрашки Ерева, 2 дв.	6) д. на Терострове, что б. Кондрашки Ерева, 2 дв.	26) д., что б. пуст. на Морвострове Кондратка Ерева, 2 дв.	29) пуст., что б. д. на Тервострове Кондратка Ерева, $\frac{1}{2}$ обжи	28) д. на Торвострове, 2 дв., $\frac{1}{2}$ обжи
3	Зубова	2) д. Зубова Гора, 7 дв.	3) д. Зубова Гора на Выгозере, 2 дв. кр., 1 дв. боб.	3) д. на Рыбнаволоке, Зубова Гора тож, что б. Кондрашки Лаврова, 7 дв.	3) д. на Рыбнаволоке, Зубова Гора, 1 дв.	4) д. на Рыбнаволоке Зубова Гора, что б. Кондрашки Лаврова, 6 дв.	50) д. на Рыбнаволоке Кондрашка Лаврова, а Зубова Гора тож, 6 дв.	52) д. на Рыбнаволоке Кондратка Лаврова, 5 дв., $\frac{1}{2}$ обжи	17) д. на Рыбном наволоке, 3 дв., обжа
4	Талыж Наволок	1) д. Талыж Наволок, 13 дв.	4) д. Талыж Наволок на Выгозере, 4 дв.	2) д. против погоста Талыж Наволок, 8 дв.	2) д. против погоста Талыж Наволок, 2 дв. кр., 2 дв. боб.	3) д. против погоста Талыж Наволок, 3 дв. кр., 1 дв. боб.	49) д. против погоста на Лыжнаволоке Васюка Ондреева, 4 дв.	51) д. против погоста на Лыжнаволоке Васюка Андреева, 3 дв. кр., 2 дв. пуст., $\frac{1}{2}$ обжи в жиле, $\frac{1}{2}$ в пашне	16) д. против погоста, слово Палыж Наволок, 5 дв., обжа
5	—	—	—	25) д. против Талыж Наволока за рекой, 1 дв. пуст.	—	2) д. против Талыж Наволока за рекой, 1 дв.	—	—	—



6	Важигора	5) д. Вожма Го- ра, 3 дв.	5) д. на Вожмо- гора на Выгозе- ре, 1 дв.	6) д., что б. пуст. на Вожмогоре Микифорова, а Петрушки Мала- феева тож, 1 дв. кр., после пис- цов 1 дв. пуст.	—	30) пуст., что б. д. на Вожмогоре Микифорова, а Петрушки Ма- лафеева тож	25) пуст., что б. д. на Микифоро- ве горе, на Вож- могоре тож Пет- рушки Малафе- ева пашни	28) д. на Мики- форове горе и на Вожмогоре тож Петрушки Ма- лафеева, 1 м. дв., 4 дв. пуст., 1 $\frac{1}{3}$ обжи	21) д. на Микифоро- ве горе, слово Вожмогоре, 1 дв., $\frac{1}{3}$ обжи 22) д. на той же горе Мики- форове горе, слово на Вожмогоре, 1 дв. кр., 1 дв. пу- ст., $\frac{1}{4}$ обжи в жи- ле, $\frac{1}{4}$ обжи в пу- сте
7	—	—	—	—	—	—	—	—	20) д. на Выгозере на Микифорове го- ре Степановский след Смыкова, обжа
8	Корач Озеро	7) д. Карас Озе- ро, 19 дв.	6) д. Корась Озеро, 2 дв.	17) д. на Порозе- ре, что б. Ко- земки Григорье- ва, 11 дв. кр.	14) д. на Старом озере, что б. Куземки Гри- горьева, 2 дв.	17) д. на Пор- озере, что б. Ку- земки Григорье- ва, 7 дв. кр., 1 дв. боб.	10) д. на Норос- озере Козмы Григорьева, 6 дв.	12) д. на Коросе озере посиденье Куземки Гри- горьева, 2 дв. кр., 1 дв. боб., 1 дв. пуст., $\frac{1}{2}$ обжи в жиле, $\frac{1}{2}$ в пусе	70) д. на Корос- озере, 3 дв., обжа
9	Пулозеро	8) д. Кулозеро, 11 дв.	7) д. на Пулозе- ре, 2 дв. кр., 2 дв. боб.	18) д. на Пуло- зере, 6 дв. кр., 1 дв. боб.	15) д. на Пул- озере, 1 дв.	18) д. на Пул- озере, 2 дв. кр., 1 дв. боб.	8) д. в Пул- озере, 3 дв.	10) д. в Пулозе- ре, 4 дв. кр., 1 дв. пуст., $\frac{1}{2}$ обжи в жиле, $\frac{1}{2}$ в пусе	29) д. в Пулозере, 3 дв., обжа
10	Минина	9) д. Минино, 2 дв.	—	19) Мининская на Пулозере, 1 дв.	16) д. Минин- ская на Пул- озере, 1 дв.	19) д. Минин- ская на Пул- озере, 1 дв.	7) пуст., что б. д. Минино на Пулозере	9) д. Минино на Пулозере, 2 дв. кр., 1 дв. пуст., в жиле $\frac{1}{2}$ $\frac{1}{2}$ обжи, в пусе $\frac{1}{2}$ обжи	—
11	завод На- воицкий Руд- ник	36) Надвоицкая волость, 20 дв.	33) волость Над- воецкая, 13 дв. кр.	27) Воецкая во- лость, 19 дв. кр., 1 дв. боб.	20) на Выгу ре- ке над Воецких порогом погост Надвоецкой, церковь, 1 дв. поп., 20 дв. кр., 4 дв. боб., 1 м. дв.	—	—	—	—



Таблица 5 (продолжение)

№ п/п	1788 г.	1782 г.	1720 г.	1678 г.	1647 г.	1628 г.	1620 г.	1583 г.	1563 г.
12	Дубровка	18) д. Дубровка, 2 дв.	8) Дуброва на Выгозере, 1 дв.	—	—	—	—	—	—
13	Корельской Остров	17) д. Корельский Остров, 10 дв.	9) д. Корельской Остров на Выгозере, 3 дв.	12) д. на Корельском острове, 5 дв.	9) д. на Корельском острове, 1 дв.	12) д. на Корельском острове, 3 дв.	20) д. на Корельском острове Иванка Ерева, 3 дв.	22) д. на Корельском острове Иванка Ерева, 3 дв., в жиле $\frac{1}{2}$ обжи, в пусте 1 без $\frac{1}{2}$ $\frac{1}{2}$ $\frac{1}{3}$	35) д. на Корельском острове, 1 дв. обжа
14	Каминицы	24) д. Кеменица, 9 дв.	10) д. Каменка на Каменском озере, 1 дв.	11) д. Каменьца на Кяме озере, 3 дв. кр., 1 дв. боб.	8) д. Кяменица на Кямозере, 2 дв.	11) д. Кяменица на Кямозере, 2 дв.	32) д. на Кяменицах на Пушкозере, 1 дв.	35) д. в Каменицах на Пушкозере, 2 дв. кр., 1 дв. боб., 2 дв. пуст., в жиле $\frac{1}{3}$ обжи, в пусте, 1 без $\frac{1}{3}$ обжи	40) д. в Каменицах на Пушкозере, 2 дв., обжа
15	Телекинская	23) д. Телекино, 15 дв.	14) д. Телекина на Телекином озере, 6 дв.	9) д. Рябуевская на Нилоче озере, а Телениново тож, 10 дв. кр., 2 дв. боб.	6) д. Рябуевская на Нилоче озере, а Телениново тож, 5 дв. кр., 2 дв. боб., 1 дв. пуст.	9) д. Рябуевская на Нилоче озере, а Телениново тож, 6 дв. кр., 3 дв. боб.	2) д. Рябуевская на Нилачьеозере, словет Телекина, 5 дв. кр., 2 дв. боб.	2) д. Рябуевская на Нилачьеозере, словет Телекина, 4 дв. кр., 1 дв. пуст., $\frac{1}{3}$ обжи	3) д. Ребуевская на Нилачьеозере, словет Телекина, 2 дв., $\frac{1}{3}$ обжи
16	Слобода	29) д. Слобода, 4 дв.	12) д. Слобоцкая на Мултозере, которая смежна с Новой Заживкой, 1 дв.	—	—	—	—	—	—
17	Маселга	31) д. Масельга, 20 дв.	13) д. Маселска на Маткозере, 4 дв. кр., 1 дв. боб.	10) д. на Мякозере на Маселте, а Бураково тож, 9 дв. кр., 2 дв. боб.	7) д. на Мякозере на Маселте, Бураково тож, 2 дв. кр.	10) д. на Мякозере, на Маселте, Бураково тож, 5 дв. кр., 2 дв. боб.	1) д. на Маткозере на Маселге, 7 дв.	1) д. на Малкеозере на Маселге, 3 дв. кр., 2 дв. пуст., 1 обжа	1) д. на Маткозере на Маселге, 2 дв., 1 обжа
18	Шаезеро	—	—	34) д. Шуезеро	—	—	—	—	—
19	—	3) д. Погоска, 15 дв.	14) д. на Выгозере у погоста, 5 дв. кр., 1 дв. боб.	1) д. у погоста Савки Лаврова, 8 дв. кр., 1 дв. дьякон.	1) д. у погоста Савки Лаврова, 2 дв. кр., 2 дв. боб.	1) д. у погоста Савки Лаврова, 3 дв. кр., 2 дв. боб.	48) д. у погоста Савки Лаврова, 2 дв. кр., 2 дв. боб., 1 дв. вд.	50) д. у погоста Савки Лаврова, 3 дв., $\frac{1}{2}$ обжи	15) д. у погоста 2 дв. (дв. Савка Лавров), 1 обжа



20	—	—	15) д. на Воринском озере, 2 дв.	—	—	46) пуст., что б. д. на Вурусозере	34) пуст., что б. д. на Виросе озере	37) пуст., что б. д. на Воуросе озере, $\frac{1}{2}$ обжи	—
21	—	19) д. Ревеж Наволок, 8 дв.	16) д. Ревеж Наволок на Выгозере, 2 дв.	14) д. на у Ревеж наволоке, что б. Якушка Гридина, 6 дв.	11) д. у Ревеж наволоке, что б. Якушка Гридина, 1 дв.	14) д. у Ревеж наволоке, что б. Якушка Гридина, 2 дв.	5) д. у наволока Якушка Гришина, 2 дв. кр.	7) д. у наволока ж Ревеше Наволок Якушка Гришина, 1 дв. кр., 1 дв. пуст., $\frac{1}{3}$ обжи	38) д. у наволока, слово Ревеж Наволок, 2 дв., $\frac{1}{3}$ обжи
22	—	—	17) д. Конинская на Выгозере, 3 дв.	—	—	—	—	—	—
23	Сумский острог	32) Сумской острог, 131 дв.	18) Сумской острог, 83 дв.	Сумской острог, 2 дв. поп., 106 дв. кр., 2 дв. дьяк., 64 дв. стрелец., 38 дв. боб., 1 дв. поном., 9 дв. вд., 1 келья, 1 дв. тамож.	21) Сумской острог в посаде, 86 дв. кр. (19 обжей с полутретью), 46 дв. боб., 36 казаков в боб. и кр. дворах, 24 стрелец. двора	—	—	80) погост на Суме реке Соловецкого монастыря, 4 дв. церк.	91а) церковь на Суме, 1 дв. поп., 1 дв. дьяк., 1 дв. поном., 1 дв. проскурн.
24	—	—	—	28) д. на усть Сумы реки Карпинская да Калининская, 4 дв. кр., 3 дв. пуст., 5 обиж	—	—	—	81) д. на усть Сумы реки Карпинская да Калининская, 4 дв. кр., 3 дв. пусты, 2 обжи в жиле, в пусе 3 обжи	93) д. на усть Сумы реки Карпинская да Калининская, 5 обиж
25	—	—	—	29) д. на усть Сумы реки Гридки Сухоноса, 4 дв. кр., 1 дв. пуст., 2 обжи	—	—	—	82) д. на усть Сумы реки Гривки Сухоноса, 4 дв. кр., 1 дв. пуст., 1 обжа в жиле, 1 обжа в пусе	94) д. на усть Сумы реки, 5 дв. (дв. Гридка Сухонос), 2 обжи
26	—	—	—	30) д. на Суме реке Евкова да Васкина, 5 дв. кр., 1 дв. пуст., 5 обиж	—	—	—	83) д. на Суме реке Чевкова да Васкина, 5 дв. кр., 1 дв. пуст., 2 обжи в жиле, 4 обжи в пусе	95) д. на Суме реке, 6 дв. (дв. Иевко да Васко), 5 обиж



Таблица 5 (продолжение)

№ п/п	1788 г.	1782 г.	1720 г.	1678 г.	1647 г.	1628 г.	1620 г.	1583 г.	1563 г.
27	—	—	—	31) Шарапов луг, д. на Суме реке Гаврилко да Рычко Ивановых детей Шарапова с братею, 6 дв. кр., 5 дв. мо- наст., 1 дв. пуст., 1 дв. боб., 9 обиж	—	—	—	84) д. на Суме реке Гаврилка да Рычка Ивано- вых детей Шара- пова, 11 дв. кр., 1 дв. пуст., в жи- ле пол-шесты об- жи, в пусе 4 $\frac{1}{2}$ обжи	96) д. на Суме реке, 12 дв. (дв. Гаврилко, да Рычко, да Сенка), 9 обиж
28	—	—	—	32) д. на Суме реке Гридинская Шильникова, 2 дв. кр., 2 дв. боб., 1 дв. вд., 4 обжи	—	—	—	85) д. на Суме реке Гридинская Шильникова, 1 дв. кр., 4 дв. боб., в жиле 2 об- жи, в пусе $\frac{1}{3}$ обжи	97) д. на Суме реке Гридинская Шиль- никова, 5 дв., 4 об- жи
29	—	—	—	33) д. на Суме реке Лучки Мак- симова, 4 дв. пуст., 2 обжи	—	—	—	87) д. на Суме реке Лучки Мак- симова пуста, 2 дв. пусты, 2 об- жи	99) д. на Суме Луч- ка Максимов, 4 дв., 2 обжи
30	—	—	—	34) д. на Суме реке Клишка Ко- жевнина, 1 дв. кр., 1 дв. боб., обжа	—	—	—	86) д. на Суме реке Клишка Ко- жевникова, 1 дв. кр., 1 дв. боб., в жиле $\frac{1}{2}$ обжи, в пусе 1 $\frac{1}{2}$ обжи	98) д. на Суме реке, 2 дв. (дв. Клишко Кожевник), обжа
31	—	—	—	35) пуст., что б. д. Ивашка Рос- товцева на бере- гу	—	—	—	88) пуст., что б. д. Ивашка Рос- товцева на бере- гу, 1 обжа	100) д. на берегу Ивашка Ростовцова, 2 дв., обжа
32	—	—	—	36) д. на Суме реке Олфимко Мартемьянова, 2	—	—	—	89) д. на Суме реке Офимка Ма- ртемьянова, 2 дв.	101) д. на Суме реке, 4 дв. (дв. Олферко Мартемьянов да па-

кр. 1 дв. боб., 2 сынок его Офимко),



				дв. кр., 1 дв. боб., 2 дв. пуст., 4 обжи				кр., 1 дв. боб., 2 дв. пуст., 2 об- жи в жиле, 2 об- жи в пусе	сынок его Офимко), 4 обжи
33	—	—	—	37) д. на Суме Лучка Селкуе- ва, 1 дв. кр., 2 дв. боб., обжа	—	—	—	90) д. на Суме реке Лутьянка Секуева, 1 дв. кр., 2 дв. боб., $\frac{1}{2}$ обжи в жиле, $\frac{1}{2}$ в пусе	102) д. на Суме ре- ке, 2 дв. (дв. Луть- янка Селкуев), обжа
34	—	—	—	38) д. на Суме реке у порога Терешкинская Чермного, 1 дв. кр., 1 дв. пуст., 2 обжи	—	—	—	91) д. на Суме у погоста Те- решкинская Чермного, 2 дв., в жиле 1 обжа, в пусе 1 обжа	103) д. на Суме ре- ке Терешки Черм- ного 2 дв., 2 обжи
35	—	—	—	39) пуст., что б. д. Онуфреевская Мелехова, 3 об- жи	—	—	—	92) пуст., что б. д. Онуфрейка Мелехова, 3 об- жи	104) д. на Суме реке у порога (дв. Онуф- рейко Мелехов), 3 дв., 3 обжи
36	—	—	—	40) д. на Суме реке Онашки Щербина, 1 дв. кр., 2 дв. пуст., 4 обжи	—	—	—	93) д. на Суме реке Онашки Шервина, 1 дв. кр., 2 дв. пуст., $\frac{1}{2}$ обжи в жиле, $\frac{1}{2}$ $\frac{1}{4}$ в пусе	105) д. на Суме реке Онашко Щербина, 3 дв., 4 обжи
37	—	—	—	41) д. на Суме реке Иванко До- рогова, 2 дв. кр., 1 дв. пуст., 3 об- жи	—	—	—	94) д. на Суме реке Иванка До- рогова, 2 дв. кр., 1 дв. пуст., 1 $\frac{1}{2}$ обжи в жиле, 1 $\frac{1}{2}$ в пусе	106) д. на Суме реке (дв. Иванка Доро- гой), 3 дв., 3 обжи
38	—	—	—	42) д. на Суме реке, 4 обжи	—	—	—	—	107) д. на Суме ре- ке (дв. Иванко Гиб- лой), 4 дв., 4 обжи
39	—	—	—	43) д. Подпо- роже, 2 дв. кр., 1 дв. боб., 1 дв. пуст., 4 обжи	—	—	—	95) д. Подпо- рожье, 2 дв. кр., 1 дв. боб., 1 дв. пуст., 2 обжи в жиле, 2 обжи в пусе	108) д. Подпорожье, 4 дв., 4 обжи 110) д. Подпорожье, 4 дв., 4 обжи



Таблица 5 (продолжение,

№ п/п	1788 г.	1782 г.	1720 г.	1678 г.	1647 г.	1628 г.	1620 г.	1583 г.	1563 г.
40	—	—	—	44) д. на Суме реке Фомки Ва- сильева, 1 дв. монаст., 2 обжи.	—	—	—	96) д. на Суме реке Фоки Ва- сильева, 1 дв. монаст., 2 обжи	111) д. на Суме реке (дв. Фомка Василь- ев), 2 дв., 2 обжи
41	—	—	—	45) д. на Суме реке выше поро- га, 1 дв. кр., 3 дв. пуст., $\frac{1}{2}$ обжи 46) д. на Суме выше порога, 4 обжи	—	—	—	97) д. на Суме повыше порога, 1 дв. кр., 3 дв. пус- ты, 1 обжа в жи- ле, 3 обжи в пус- те	109) д. выше порога, 1 дв., $\frac{1}{2}$ обжи 112) д. выше порога, на Суме реке, 4 дв., 4 обжи
42	—	—	—	47) д. под горою Катеринки Мат- веевой жены Звягина, 1 дв. пуст.	—	—	—	98) д. под горою Катеринки Мат- веевской жены Звягина, 1 дв. пуст., 1 обжа	113) д. под горою, 1 дв. (дв. Катеринки Матвеевской жены Звягина), обжа
43	—	—	—	48) д. Верхняя на Суме реке, 2 дв. кр., 2 дв. пуст., 3 обжи 49) д. Верхняя, 2 обжи	—	—	—	99) д. Верхняя на Суме реке 2 дв. кр., 2 дв. пуст., 1 $\frac{1}{2}$ об- жи в жиле, 1 $\frac{1}{2}$ в пусе	114) д. Верхняя на Суме реке, 4 дв., 3 обжи
44	—	—	—	50) пуст. на Су- ме реке у порога Лутьяновская, обжа	—	—	—	101) пуст. на Су- ме реке у порога Лутьяновская, 1 обжа	116) поч. Старой на том же озере Луть- яновский след выго- зерца, обжа
45	—	—	—	51) д. на усть Су- мы реки	—	—	—	—	118) д. на усть Сумы реки Ивашков след Белозерцов да Ивашков Оборы, пол-2 обжи
46	—	—	—	52) пуст., что б. д. Панфиловская Васильева	—	—	—	124) пуст., что б. д. Панфиловская Васильева, 3 об- жи	133) д. на Суме реке (дв. Панфилко Ва- сильев), 14 дв., 3 об- жи



47	Лапина	41) д. Лапинска, 12 дв.	19) д. Лапина, 4 дв.	53) д. Лапина, 9 дв.	22) д. Лапина, 9 дв. кр.	—	—	102) д. на Суме реке Лапина Васкин след да Осташкин, 4 дв. кр., 2 дв. боб., 1 дв. пуст., 1 м. дв. пусто, $\frac{1}{2}$ обжи в жиле, $\frac{1}{2}$ в пусе	119) д. на Суме реке Васкин след да Осташков Лапин, 1 дв., $\frac{1}{2}$ обжи
48	Сумостров	40) д. Сумостровская, 11 дв.	20) д. Сумостров, 5 дв.	54) д. Сумозеро на острову, 9 дв. кр., 1 дв. боб.	23) д. на Сумозере на острову, 9 дв. кр., 1 дв. боб.	—	д. Сумостров	103) д. на Суме озере Парандеевская на острову, 2 дв. кр., 4 дв. пуст., $\frac{1}{2}$ $\frac{1}{4}$ обжи в жиле, 2 в пусе	115) д. на Суме озере, на острову Парандеевская, 11 дв., из них за Выгом 6 дв., обжа
49	—	—	—	55) д. на острову Куземкин да Якушев след, 2 дв. кр., 1 $\frac{1}{2}$ обжи	—	—	—	104) д. на острову Куземкин да Якушков след., 2 дв., 1 $\frac{1}{2}$ обжи	117) д. на Сум острове Куземкин да Якушев след, пол-2 обжи
50	Яндопожка	39) д. Елдопожская, 16 дв.	21) д. Ендпожская, 5 дв.	56) д. на Сумозере в Гендопоге, 18 дв. кр., 2 дв. боб., 1 дв. поселился вновь	24) д. на Сумозере в Гендопоге, 17 дв. кр., 3 дв. боб.	—	—	105) д. на Суме озере на волоке Гендопоя, 5 дв. кр., 3 дв. пуст., 1 м. дв. пусто, 1 дв. боб., $\frac{1}{2}$ обжи в жиле, $\frac{1}{2}$ в пусе	—
51	Каргозеро	42) д. Каргозерска, 4 дв.	22) д. Каргозерская, 4 дв.	57) д. Каргозерская Воецкой волости, 2 дв. кр., 6 дв. боб.	—	—	51) д. Каргозеро (пополам с Соловецким монастырем)	—	—
52	Парандова	38) д. Парандова, 11 дв.	23) д. Парандово, 5 дв.	58) д. Парандово на Выгу, 11 дв. кр., 6 м. дв., Парандовская волость, 4 дв. кр., 3 дв. боб.	25) на Выгу реке д. Парандове, 11 дв. кр.	—	52) д. Парандово	106) д. на Суме озере на острову ниже Нава на пороге на Выгу Борондеево, 13 дв. кр., 1 дв. пуст., $\frac{1}{2}$ обжи в жиле, $\frac{1}{2}$ в пусе	92) д. на Выгу ниже Шевана порога Парандеево, 2 дв., обжа



Таблица 5 (продолжение)

№ п/п	1788 г.	1782 г.	1720 г.	1678 г.	1647 г.	1628 г.	1620 г.	1583 г.	1563 г.
53	—	—	—	—	—	—	—	—	42) д. в Сум губе на усть Пукши реки, 1 дв., обжа
54	Колежемская волость	33) Колежеская волость, 50 дв.	24) Колежемская волость, 18 дв.	59) Колежемская волость, 23 дв. кр., 7 дв. боб., 15 дв. монаст.	26) Колежемская волость, 24 дв. кр., 23 дв. боб.	—	Колежмозеро в Соловецком монастыре	109) погост на Колежме, 1 дв. монаст., 3 дв. церковн.	119а) на Колежме погост и церковь, 1 дв. поп., 1 дв. дьяк., 1 дв. поном., 1 дв. Соловецкого монаст.
55	—	—	—	60) д. Колежма на реке Колежме у погоста Рубевщина по обе стороны, 13 дв. кр., 1 дв. боб.	—	—	—	110) д. Колежма на реке Колежме у погоста Рубевщина по обе стороны реки Колежмы, 10 дв. кр., 3 дв. боб., 1 дв. корелянин, 2 обжи в жиле, 2 в пусе	121) д. на Колежме, 3 дв. кр., 4 др. боб., 4 обжи
56	—	—	—	61) д. у моря на Усть Колежмы реки, 13 дв. кр.	—	—	—	111) д. у моря на Усть Колежмы, 13 дв., 2 обжи в жиле, в пусе 3 обжи	120) д. у моря на усть Колежме, 10 дв., 5 обж
57	Нюхоцкая волость	37) Нюхоцкая волость, 100 дв.	25) Нюхоцкая волость, 41 дв.	62) Нюхоцкая волость, 23 дв. кр., 1 дв. поп., 1 дв. дьяк., 5 дв. боб., 34 м. дв. боб.	27) Нюхоцкая волость, 59 дв. кр., 13 дв. боб., 2 дв. вд., 14 дв. казач., 2 дв. кузнец., 1 дв. поп., 1 дв. поном., 1 дв. дьяк., 1 дв. просв.	—	—	73) погост на Нюкче реке, 3 дв. церк., $\frac{1}{2}$ обжи	71а) на Нюхче церковь на погосте, 1 дв. поп., 1 дв. дьяк., 1 дв. поном., $\frac{1}{2}$ обжи



58	—	—	—	—	—	—	—	—	53) д. Чемоктевский след на реке вверх Нюкче, 1 дв., $\frac{1}{4}$ обжи	—
59	—	—	—	—	—	—	—	52) д. Ларионовская Максимова вверх реки Нюксе на волоке, 2 дв.	54) д. Ларионовская и Максимова вверх реки Нюксы, 1 дв., $\frac{1}{4}$ обжи	—
60	—	—	—	—	—	—	—	—	55) д. Федки Назарова вверх реки Нюкче, 2 дв., $\frac{1}{2}$ $\frac{1}{4}$ обжи	—
61	—	—	—	—	—	—	—	—	75) д. на Нюкче на острове Лешка Терентьева, 1 дв. кр., 2 дв. пуст., 1 м. дв., $\frac{1}{3}$ обжи в жиле, $1 \frac{1}{2}$ $\frac{1}{3}$ в пусе	75) д. на Нюкче на острове, 4 дв. (дв. Лашко Терентьев), пол-3 обжи
62	—	—	—	—	—	—	—	—	76) д. на острове Матвеевская Тимофеева, 2 дв., кр., 2 дв. пуст., 2 обжи	76) д. на острове на Нюкче, 3 дв., 2 обжи
63	—	—	—	—	—	—	—	—	77) д. на острове Пуминовская Оксенка Левонтьева Верещаги, 3 дв. кр., 3 дв. пуст., $1 \frac{1}{2}$ обжи в жиле, 2 обжи в пусе	77) д. на острове Пуминовская, 4 дв., пол-4 обжи
64	—	—	—	—	—	—	—	—	56) д. на Нюкче реке Федка Семенова, Яковлева Жиликов, Павлика Омельянова вверх Нюкче, 2 дв. кр., 1 дв. пуст., 1 обжа	—



Таблица 5 (продолжение)

№ п/п	1788 г.	1782 г.	1720 г.	1678 г.	1647 г.	1628 г.	1620 г.	1583 г.	1563 г.
65	—	—	—	—	—	—	—	57) д. на Нюкче реке Федка Се- менова, 3 дв., 1 обжа	78) д. на Нюкче реке (дв. Федко Семенов), 3 дв., 2 обжи
66	—	—	—	—	—	—	—	58) д. другая Максимка Бело- го на реке Нюх- че повыше пого- ста, 1 дв. кр., 3 дв. пуст., $\frac{1}{2}$ $\frac{1}{4}$ обжи	—
67	—	—	—	—	—	—	—	59) д. на Нюкче Тимошки Павло- ва Тучка, 6 дв. кр., 2 дв. пуст., 2 обжи	79) д. на Нюкче (дв. Тимошка Пав- лов), 6 дв., 3 обжи
68	—	—	—	—	—	—	—	60) пуст. на Нюкче, что б. д. Мокейка Ми- хеева, 2 м. дв. пусты, 2 обжи	80) д. на Нюкче (дв. Мокейко Михе- ев), 2 дв., 2 обжи
69	—	—	—	—	—	—	—	61) пуст. на Нюкче Самсонка Яковлева Пло- хова на низу, 3 обжи	72) д. на Нюкче, словет Низовские, 2 дв., пол-3 обжи
70	—	—	—	—	—	—	—	62) пуст., что б. д. Ивашневский след Старостин, $\frac{1}{2}$ обжи	74) д. на Нюкче Ивашковский след Старостина, $\frac{1}{2}$ обжи
71	—	—	—	—	—	—	—	63) пуст. Шесни- ковская, 2 обжи	73) д. на Нюкче Шесниковская, 1 дв. пуст., 2 обжи



72	—	—	—	—	—	—	—	65) пуст., что б. погост Зиновка Терентьева, $1\frac{1}{2}$ обжи	81) д. против погоста на Нюкче, 1 дв. (дв. Зеновка Терентьев), $1\frac{1}{2}$ обжи
73	—	—	—	—	—	—	—	64) пуст. Родионовская Игнатов, $1\frac{1}{2}$ обжи	87) д. на Нюкче (дв. Родивонко Игнатьев), 2 дв., пол-2 обжи
74	—	—	—	—	—	—	—	66) пуст. на усть Нюкче Тимошинская Илина, 1 обжа	83) д. на усть Нюкче, 1 дв. (дв. Тимошка Ильин), обжа
75	—	—	—	—	—	—	—	67) д. на Омеляновской горе на Нюкче Иванка Васильева, 7 дв. пуст., 1 дв. кр., 1 без $\frac{1}{4}$ обжи в жиле, 1 без $\frac{1}{4}$ в пусе	84) д. на Нюкче, словет Омеляновской горе (дв. Иванко Васильев), 2 дв., пол-2 обжи
76	—	—	—	—	—	—	—	68) д. пуста на Нюкче Оникыйка Иевлева, 1 дв. пуст., $1\frac{1}{2}$ обжи	85) д. на Нюкче реке, 1 дв. (дв. Оникейко Иевлев), $1\frac{1}{2}$ обжи
77	—	—	—	—	—	—	—	69) пуст. у погоста, что б. д. Монково да Тимошкино посиденье, 1 обжа	88) д. на той же земле у погоста Левонково да Тимошки посиденье, да Гридке казака, обжа
78	—	—	—	—	—	—	—	70) пуст. на Нюкче Якушевский след да Онашкинский след, 2 обжи	89) д. на Нюкче Якушев да Онашков след, 2 обжи
79	—	—	—	—	—	—	—	71) д. на Нюкче на горе Игнашки Терентьева, 3 дв. кр., 1 дв. пуст., 3 обжи	82) д. на Нюкче, словет на горе (дв. Игнашка Терентьев), 3 дв., 3 обжи



Таблица 5 (продолжение)

№ п/п	1788 г.	1782 г.	1720 г.	1678 г.	1647 г.	1628 г.	1620 г.	1583 г.	1563 г.
80	—	—	—	—	—	—	—	72) д. на Нюкче Матюшки Семенова, 2 дв., 2 обжи	86) д. на Нюкче, 2 дв. (дв. Матюшка Семенов), 2 обжи
81	—	—	—	—	—	—	—	74) в Нюкче по- выше погоста д. Лапинской след. 2 дв. кр., 2 дв. пусты, 2 м. дв., 1 обжа в жиле, 1 в пусе	—
82	—	—	—	—	—	—	—	79) д. вверх Нюкчи Васкин- ская Иванова, 4 дв. пусты, 3 обжи	91) д. вверх Нюкчи, 4 дв. (дв. Васюк Иванов,) 3 обжи
83	Унежемская волость	—	35) Унежемская волость, 10 дв.	63) Унежемская волость, 4 дв. кр., 6 дв. боб., 8 дв. монаст. боб.	28) Унежма во- лость, 7 дв. кр., 3 дв. боб.	—	—	78) д. на Ужном наволоке Кли- ментьевская да Панфиловское посиденье, 14 дв., 2 обжи	90) д. на Нунежме у моря на волоке (дв. Конанко Пан- филов), 5 дв., 4 обжи 90а) церковь в Ну- нежме, 1 дв. поп., 1 дв. дьяк., 1 дв. поном.
84	Шиженская волость	34) Шиженская волость, 34 дв.	27) Шиженская волость, 20 дв.	64) Шиженская волость, погост- выставка стала после писцов, что б. поч. Ста- рой Онтонка да Ивашко беспашенных, 1 дв. поп., 1 дв. по- ном., 4 кельи монаст., 25 дв. кр.	29) Шижня, 1 дв. поп., 1 дв. дьяк., 25 дв. кр., 2 дв. боб.	—	—	116) д. на реке Шижме, 8 дв., 1 обжа 115) погост-вы- ставка стала после писцов, что б. поч. Ста- рой Онтонка да Ивашка Беспашенных, 2 дв. церк., 4 кельи монаст.	125) д. на Шижме реке, 4 дв., обжа 127) поч. Старой у часовни (на Шижме реке) Онтонка да Ивашка без пашни, церковь, 1 дв. поп., 1 дв. дьяк.



85	—	—	—	65) д. на реке Шижне, 7 дв. кр., 1 дв. боб. и д. на реке Шижне, 5 дв. кр.	—	—	—	117) д. на реке Шижме, 5 дв. кр., 1 $\frac{1}{2}$ обжи	126) д. на Шижне реке, 2 дв., пол-2 обжи
86	—	—	—	66) д. на Шижне против церкви, 1 дв. кр., 1 дв. боб.	—	—	—	118) д. на Шижме против церкви, 1 дв. кр., 1 дв. боб., 1 без $\frac{1}{2}$ $\frac{1}{4}$ обжи	128) д. на Шижне противу церкви, 1 дв., обжа
87	Сухонаволоцкая	43) д. Сухонаволоцка, 29 дв.	28) д. Сухой Наволок, 19 дв.	67) д. Сухой Наволок, 28 дв. и Сухонаволоцкая волость, 19 дв. кр., 10 дв. боб.	30) д. Сухой Наволок, 26 дв. кр., 1 дв. вд., 3 дв. боб.	—	—	121) д. на Сухом Наволоке, 27 дв. кр., 1 дв. пуст., 2 обжи в жиле, 2 в пусе	129) д. на Сухом Наволоке, 17 дв. кр., 5 дв. боб., 4 обжи
88	Виремская волость	35) Вирмоцкая волость, 19 дв.	29) д. Виремская, 6 дв.	68) Виремская волость, 29 дв. кр., 1 дв. боб., 1 дв. вд.	31) Виремская волость на реке Вирме, 1 дв. поп., 1 дв. дьяк, 1 дв. поном., 1 дв. монаст., 15 дв. кр., 14 дв. боб.	—	—	122) церковь на Вирме, 3 дв. церк., 1 дв. монаст.	131) д. у Вирмы, 1 дв. дьяк., 1 дв. поном., 1 дв. монаст.
89	—	—	—	69) д. Вирма, 30 дв.	—	—	—	123) д. на усть Вирмы на Корге, 24 дв. кр., 2 дв. пусты, $\frac{1}{2}$ обжи в жиле, 1 $\frac{1}{2}$ в пусе	131а) д. на усть Вирмы на Корзе, 17 кр. дв., 11 дв. боб., 3 обжи
90	Сорока	46) д. Сорока, 67 дв.	30) д. Сорока, 23 дв.	70) д. Сорока, 28 дв. и Сороцкая волость, 12 дв. кр., 21 дв. боб., 3 дв. вд.	32) волостка на Выгу на усть Сороки реки, 1 дв. монаст., 30 дв. кр., 14 дв. боб.	—	—	119) д. на Выгу на усть Сороки реки у моря, 6 дв. кр., 1 дв. монаст., 3 дв. боб., 1 обжа	122) д. на Выгу на Усть Сороки реки у моря, 7 дв., обжа
91	Выгостро	44) д. Выгостровска, 24 дв.	31) д. Выжский Остров, 8 дв.	71) д. Выжский Остров, 19 дв. и Выгостров волость, 2 дв. кр., 10 дв. боб.	33) д. Выжский Остров, 1 м. дв. пустое, 14 дв. кр., 1 дв. боб.	—	—	—	134) д. Выжский Остров



Таблица 5 (продолжение)

№ п/п	1788 г.	1782 г.	1720 г.	1678 г.	1647 г.	1628 г.	1620 г.	1583 г.	1563 г.
92	Выгозерский погост	47) Выгозерский погост	32) на погосте 1 дв. поп., 1 дв. дьяк., 1 дв. поном.	26) погост Выгозерский, церковь, 1 дв. церк.	19) погост Выгозерский, церковь, 2 дв. церк.	50) на погосте волостка попа Ермолая, 1 дв. поп., 1 дв. поном., 1 дв. про-свирница	51) погост, 1 дв. поп., 1 дв. поном., 1 дв. про-скурн.	—	1а) на погосте цер-ковь, 1 дв. поп., 1 дв. дьяк., 1 дв. поном., $\frac{1}{2}$ обжи
93	Хижозеро	10) д. Хижозе-ро, 9 дв.	36) д. Гижозеро, 1 дв.	—	—	—	—	—	—
94	Канбасова	6) д. Большая Канбасова, 2 дв.	37) д. Канбасо-во, 1 дв. (вновь поселилась из д. Корельский Остров Линдо-зерского пого-ста)	7) д. Петров-ская, 2 дв.	—	7) д. Петров-ская, 3 дв.	28) пуст., что б. д. на Танбасове наволоке Пет-ровская	31) д. на Танба-сове наволоке Петровская, 1 дв. кр., 1 дв. боб., 1 дв. пуст., $\frac{1}{2}$ обжи	59) д. в Кайбасове наволоке Петров-ская пуста
95	Канбасова	14) д. Меньшая Канбасова, 1 дв.	—	8) д. Оксенков да Брисков сле-ды Ивановых, а в волости зовут другая Кабасова тож, 1 дв. кр., 1 дв. пуст.	—	8) д. Оксенков да Борисков след Ивановых, 2 дв.	29) пуст., что б. д. в Танбасове наволоке Оксен-ков да Борисков след Ивановых	32) д. в Танба-сове наволоке Оксенков да Бо-рисков след Иванова, 1 дв. кр., 1 дв. пуст., $\frac{1}{3}$ обжи в жи-ле, 1 в пусе	23) д. в Танбасове наволоке Оксенков след, 1 дв., $\frac{1}{3}$ об-жи
96	—	—	—	—	—	—	—	—	24) д. в Салме, сло-вет в Кайбакове, 3 дв., обжа
97	Ташницы	4) д. Тангиница, 12 дв.	38) д. Тагиниц, 3 дв.	—	—	25) пуст., что б. д. на Выгу реке в верховье Сидоровская Якимова и Та-гиницы тож	39) пуст., что б. д. на Выгу реке в верховье Си-дорка Якимова Малого поси-денье	41) д. на Выгу реке в верховье Сидорка Якимо-ва Малова поси-денье, $\frac{1}{3}$ обжи	12) д. в верховье Выга реки Сидорка Якимова Малого посиденье (дв. «згнил»), $\frac{1}{3}$ обжи



98	—	—	—	73) пуст., ч. б. д. Ермолкин, да Юшков, да Фетков след на реке Выгу	—	—	—	120) пуст., что б. д. Ермолкин, да Якушков, да Фетков след Ивановых на реке на Выгу, 2 обжи	122а) д. пустая на Выгу в верховье Ермолкин, да Юшков, да Федков след Ивановых, да их же брата Сенки, 2 обжи
99	—	—	—	74) д. Слобода на Шитно на острову на Выгу реке, 3 дв. пуст. и 75) д. Слобода пуста на Шитно острову на Выгу, 2 дв.	—	—	—	107) д. Слобода на Шитно на острову на Выгу реке, 3 дв. пуст., 1 1/2 обжи 108) д. Слобода на Шитно на острову на Выгу реке, 2 дв. пуст.	—
100	—	—	—	76) д. Остров у Золотца у моря на реке Выгу, 3 дв. кр., 1 дв. монаст.	—	—	53) д. на Выгу в Золотцы	112) д. на острову у Золотца у моря на реке Выгу, 4 дв., в жиле обжа, в пусе обжа 113) д. на острову у Золотца у моря, 1 дв. монаст.	123) д. у Золотца на острову у моря, 3 дв., 2 обжи
101	—	—	—	77) д. у Золотца на острову, 6 дв. кр.	—	—	—	114) д. у Золотца на острову у моря, 6 дв., 1 обжа	124) д. у Золотца за Выгом рекой, 2 дв., обжа
102	—	—	—	—	—	—	—	—	130) д. на усть Выг реке Сегуе пуста, 2 лука
103	Ташницы	20) д. Тиканица, 1 дв.	—	—	—	26) пуст., что б. д. на Келкине, Тиканица тож	21) пуст., что б. д. на Келкине наволоке Тиркочев Якушка Ермолаев	23) д. на Келкине наволоке Тиркочев Наволок Якушка Ермолина, 3 дв., в жиле 1/2 обжи, в пусе 1/2 обжи	34) д. на Келкине наволоке Тиркочев Наволок, 2 дв., обжа



Таблица 5 (продолжение)

№ п/п	1788 г.	1782 г.	1720 г.	1678 г.	1647 г.	1628 г.	1620 г.	1583 г.	1563 г.
104	Линдозерка	21) д. Ландозерска, 1 дв.	39) д. Линдозера, 2 дв. 40) д. Линдозеро на острову, 1 дв.	—	—	43) пуст., что б. д. на Лендеозере	13) пуст., что б. на Линдозере Ромашка Нестерова пашни	15) д. на Линдозере Романка Нестерова (дв. пусты), 2 обжи	45) д. на Линдозере (дв. Романка Нестеров), 1 дв., 2 обжи
105	Урокозеро	25) д. Урасозеро, 2 дв.	41) д. Урасозеро, 2 дв.	—	—	—	—	—	—
106	—	—	42) д. Верхлопъ, 1 дв. 43) д. Челосозерская, 1 дв.	23) д. на Нечь озере на Верхней Лопи, что б. Исачка Савина, 2 дв. пуст.	12) д. на Чесь озере на Верхней Лопи, что б. Исачки Савина, 2 дв.	15) д. на Чесь озере на Верхней Лопи, что б. Исака Савина, 3 дв.	16) д. на Чесе озере на Верхней Лопи посиденье Исачка Савина Микифоровская, 2 дв., 2 м. дв.	18) д. на Чесе озере на Верхней Лопи посиденье Исачка Савина Микифоровская, 4 дв., $\frac{1}{2}$ обжи в жили, $1\frac{1}{4}$ в пусе	64) д. на Верхней Лопи у Чевозера Микифоровская, пуста
107	—	28) д. Копасова, 1 дв.	44) д. Копосова, 1 дв.	—	—	39) пуст., что б. д. в Лопском конце на Кукозере, а Копосово тож	42) пуст., что б. д. в Лопском конце на Кукозере	44) д. в Лопском конце на Кукозере, а в ней жил Филка Ондронов, пуста, 1 обжа	2) д. в Лопском конце в Кукозере, 1 дв., обжа
108	Возенжа	22) д. Воренжа (Оренжа), 15 дв.	—	20) д. Воренже на Суне реке, 10 дв. кр., 1 дв. боб.	17) д. Воронже на Сунь реке, 2 дв.	20) д. Воронже на Суне реке, 11 дв. кр., 4 дв. посадских людей	6) д. Воеренжо на Суме реке, посиденье Трофимка Яковлева, 12 дв., 5 м. дв.	8) д. Воережно на Суме реке, посиденье Трофимка Яковлева, 9 дв. пуст., 3 дв. кр., 5 дв. боб., 1 обжа	30) д. на Оряенжи на Суме реке (дв. Трофимко Яковлев), 6 дв., обжа
109	Наволоок	—	—	—	—	—	—	5) д. на Ним наволоке в Заострове, 4 дв., $\frac{1}{3}$ обжи	37) д. на Ним наволоке в Заострове, 1 дв., $\frac{1}{3}$ обжи



110	Конканица	15) д. Кайканица, 15 дв.	—	13) д. на Нем наволоке в Заострове, Коиканичи тож, 10 дв. кр.	10) д. на Ним наволоке в Заострове, Коиканичи, 1 дв.	13) д. на Ним наволоке в Заострове, Коиканичи тож, 8 дв. кр., 1 дв. боб.	4) д. на Ним наволоке в Заострове, да к ней же припущены в пашне 2 пустоши, 5 дв. кр., 2 дв. боб.	4) д. на Ним наволоке в Заострове, 1 дв., 1 обжа 6) д. на Ним наволоке в Заострове, 1 дв., $\frac{1}{2}$ обжи	36) д. на Ним наволоке в Заостровье, 1 дв., обжа 37а) д. на том же наволоке, 1 дв., $\frac{1}{2}$ обжи
111	—	—	—	15) д. Щучья на Нюхчье озере, что б. Сидоровская Ларионова, 3 дв.	13) д. Щучья на Нюхчье озере, что б. Сидоровская Ларионова, 1 дв.	16) д. Щучья на Нюхчье озере, что б. Сидоровская Ларионова, 2 дв.	18) д. на Лопи Щучья, Сидоровская Ларионова, 1 дв. пуст.	20) д. на Лопи Щучья, Сидоровская Ларионова, 1 дв. пуст., 1 обжа	65) д. на Лопи у Щучья озера Сидоровская Ларионова, пуста
112	—	—	—	16) д., что б. пуст. Самалашкина во логу, Михалкинской след (стала вновь после писцов), 3 дв.	—	44) пуст., что б. д. Самолашкина в Логу, Михалкинской след	14) пуст. Самолашкина в губе Михалкинской след	16) пуст., что б. д. Самолашкина во губе, Михалкинской след, да Сидориков, да Ивашков, да Сенькин Есиповых, 2 обжи	46) д. на Самолакше на Выгу, Михалкинской след, да Сидориков, да Ивашков Есиповых (дв. пуст.), пол-2 обжи 47) д. в Самолакши (на Выгу) Якушков след Есипова, 1 дв. пуст., $\frac{1}{2}$ обжи
113	—	—	—	21) д. Патреевский след, 4 дв. кр.	18) д. Патреевский след, 1 дв.	21) д. Патреевской след, 4 дв.	44) пуст., что б. д. на Кузозере Патреевский след	46) д. на Кузозере Патреевский след пуста, $\frac{1}{2}$ обжи	5) д. на Кунозере Патреевский след, Хромова да Якушка Михайлова, 1 дв. пуст., $\frac{1}{2}$ обжи
114	Оштомозеро	45) д. Коштомозерска (Оштомозерска), 4 дв.	45) д. Ветряная Гора у Нюкчи реки у Оштомозера, д. Оштомозерская	—	—	—	—	—	—
115	—	—	—	22) д. на Тубозере Павликово да Максимково посиденье, а Панфиловщина тож, 2 дв.	—	22) д. на Тубозере Павликово да Максимково посиденье, а Панфиловщина тож, 4 дв. кр., 2 дв. посадских	47) д. на Тубозере Водечное Павликово да Максимково, Лопская слобода, 3 дв. кр., 2 дв. боб.	49) д. на Тубозере Водечное Павликово посиденье да Максимково, 2 дв., $\frac{1}{2}$ обжи	7) д. на Тубозере Водечное Павликово да Аврамково, да Давыдково сидение (дв. «згнил»), пол-2 обжи



Таблица 5 (продолжение)

№ п/п	1788 г.	1782 г.	1720 г.	1678 г.	1647 г.	1628 г.	1620 г.	1583 г.	1563 г.
116	—	—	—	24) д. Усть Пи- жицы, Якушев- ского и Кокуева тож на Водяном острову, пуста	—	23) д. Усть Пи- жицы, Якушев- ского и Кокуево тож на Водич- ном острову, 3 дв.	24) пуст., что б. д. на Водечном острове Якушев- ская Кокуева 41) пуст., что б. д. у Спевжени- цы же Якушев- ской след Ко- куева	27) пуст., что б. д. на Ведочном острове Якушев- ская Кукова, 1 обжа 43) д. у Спевже- ниц Якушевский след Кокуева пуста, $\frac{1}{3}$ обжи	55) д. на Ведечном Якушевская Кукова пуста 14) д. у Пежениц, Якушко след Ко- куева пуста, $\frac{1}{3}$ об- жи
117	Габ Наволок	11) д. Габ На- волок, 1 дв.	—	—	—	24) пуст., что б. д. на Осипове в Хаб наволоке	22) пуст., что б. д. на Осипове в Хаб наволоке Оврокимка Ва- сильева пашни	24) д. на Оси- нове в Хаб на- волоке Овро- кимка Василье- ва, 1 дв., $\frac{1}{3}$ об- жи	33) д. на Осипове в Хаб наволоке, 1 дв., $\frac{1}{3}$ обжи
118	—	—	—	—	—	27) пуст. Губ Наволок на Тут- озере Трунанов- ский след	36) пуст. ч. б. д. на Тутозере на Водечном Тру- фанков след	39) д. на Тут- озере на Водоч- ном Труфанов след пуста, $\frac{1}{3}$ обжи	8) д. на Тутозере на Водечном Тру- фанов след (дв. «згнил»), $\frac{1}{3}$ обжи
119	—	—	—	—	—	—	—	—	9) д. на Тутозере, 1 дв. кр., 1 дв. пуст., в жиле $\frac{1}{2}$ обжи, в пусге $\frac{1}{2}$ обжи
120	—	—	—	—	—	28) пуст., что б. д. Ондрюшки Лукьянова у Чесь озера	17) пуст. в Верх- ней Лопи Онд- рюшки Лукья- нова	19) пуст. в Верх- ней Лопи Онд- рюшки Лукья- нова, 3 обжи	48) д. в Верхней Лопи (дв. Ондрюш- ко Лукьянов), 2 дв., пол-2 обжи
121	—	—	—	—	—	29) пуст., что б. д. на Тубозере Олешки да Ивашки Кузне- цовых	35) пуст., что б. д. на Олександ- рикова Ивашка Кузнецова да Фетка Ивашко- ва пашни	38) пуст. на Нутозере Олек- сандрикова да Ивашкова Куз- нецова, да Фет- ка Ивашкова, 2 обжи	10) д. на Нутозере Олександрикова Ивашкова Кузнецо- ва, да Фетка Иваш- кова да их зятя Офонаска сиденье. 1 дв. пуст., 1 обжа



122	—	—	—	—	—	31) пуст., ч. б. д. Ивашка Ми- куева	30) пуст., ч. б. д. в Канбасове наволоке Траз- нинская, Исако- ва Ивашки Ми- руева пашни	33) д. в Канба- сове наволоке Гридкинской, Исакова Ивашка Мируева, 1 дв. пуст., $\frac{1}{2}$ обжи	25) д. в Кайбасове наволоке Гридкин след, Исакова да Ивашка Мигуя, $\frac{1}{2}$ обжи
123	—	—	—	—	—	32) пуст., ч. б. д. Федки Амо- сова	31) пуст., ч. б. д. в Танбасове наволоке Фед- ковский след Омосова	34) д. в Танба- сове наволоке Федровский след Омосова, 2 дв. пуст., 1 обжа	26) д. в Кайбасове наволоке Федков- ский след Омосова, $\frac{1}{3}$ обжи
124	—	—	—	—	—	33) пуст., что б. д. Владычинская Ивашков да Ма- лафейков след	27) д. в Канба- сове наволоке, а Канбасова тож, да к той же д. припущена в пашню Влады- чинская Иван- ков, да Мала- фейки, да Гриш- кин след, 5 дв. кр.	30) д. в Табасо- ве наволоке, да к той же д. при- пущена д. Вла- дычинская Иванков да Ма- лафейков, да Гривкин след пуста, 1 дв., $1\frac{1}{3}$ обжи	27) д. в Кайбасове, да в ту же д. при- пущена д. Влады- чинская Ивашков, да Малафейков, да Гридкин след., $\frac{1}{3}$ обжи
125	—	—	—	—	—	34) пуст., что б. д. на Вожмозере Игнатков след Лопина пашни	14) пуст., что б. д. на Вожмозере на Верхней Ло- пи Игнатовский след	21) д. на Вожм- озере на Верх- ней Лопи Игна- товский след Лопина, поси- денье Аникия Мартынова, 1 дв. кр., $\frac{1}{2}$ обжи	32) д. на Вожмозе- ре на Верхней Лопи Игнатовская Сен- кинский след Ло- пина да Игнатов- ской, 1 дв., $\frac{1}{2}$ обжи
126	—	—	—	—	—	35) пуст., что б. д. на Чесе озере Якушка Михай- лов	15) пуст., ч. б. д. на Челозере посиденье Якуш- ка Михайлова	17) д. на Чел- озере посиденье Якушка Михай- лова, 1 дв., в жиле 1 обжа, в пусте $\frac{1}{4}$ обжи	51) д. на Челозере, 1 дв. (дв. Якуш Михайлов), $\frac{1}{2}$ обжи
127	—	—	—	—	—	36) пуст., что б. д. Мартынка Дудникова, а Селище тож	9) пуст., что б. д. на Пулозере посиденье Мар- тынка Дуднико- ва	11) д. на Пул- озере посиденье Мартынка Вини- пова, $\frac{1}{3}$ обжи	31) д. в Пулозере Мартынка Дудни- кова посиденье, 1 дв., $\frac{1}{3}$ обжи 61) д. на Пулозере Федоровская Дуди- на пуста



Таблица 5 (продолжение)

№ п/п	1788 г.	1782 г.	1720 г.	1678 г.	1647 г.	1628 г.	1620 г.	1583 г.	1563 г.
128	—	—	—	—	—	37) пуст., что б. д. Филиппеевский след Игнатъева на Комозере, Филистищного тож	45) пуст., что б. д. на Кузозере Филипповский след Игнатъева	47) д. на Кукозере Филипповский след Игнатова пуста, $\frac{1}{3}$ обжи	6) д. на Кукозере Филистиков след Игнатъева (дв. «згнил»), $\frac{1}{3}$ обжи
129	—	—	—	—	—	38) пуст., что б. д. Тижиныцы на Кукозере	43) пуст., что б. д. Тижиныцы на Кузозере Тимошкин да Мартынов след	45) д. Тижиныцы на Кукозере Тимошкин да Мартынов след пуста, $1\frac{1}{3}$ обжи	4) д. Пижиныцы на Кузозере Тимошкинский да Мартынов след Микитиных, 1 дв. пуст., $1\frac{1}{3}$ обжи
130	—	—	—	—	—	40) пуст., что б. д. на Волозере в слободе Панфилка Тимофеева	37) пуст., что б. д. на Волозере в слободе Панфилка Тимофеева	40) д. на Волозере в слободе Панфилка Тимофеева, пуста, $\frac{1}{2}$ обжи	11) д. на Волозере, словес в Слободе, 3 дв., $\frac{1}{2}$ обжи
131	—	—	—	—	37) д. Ендугубская	41) пуст., что б. д. на Ян губе Лосева Голушкин след	11) пуст. на Ян губе Лосова Лушкин след да брата его Офонаско, да Михалко	13) пуст. на Ян губе Лосова Голушкин след да брата его Офонаско да Михалка, 2 обжи	43) д. на Яичь губе Волосово Голушкин след да брата его Офонаско, да Михалка, 2 дв. пуст., 1 обжа
132	—	—	—	—	—	42) пуст., что б. д. на Юго губе Юголашкина	12) пуст., что б. д. в Юголакши губе Трешкин след Кузьмина Кононова да Ларионка Федкова	14) д. в Самолакши губе Трешкин след Кузьмина Кононова да Ларионка Федкова, 1 дв., $\frac{1}{2}$ обжи	44) д. в Юголакши губе Трешкин след Кузьмина Кононова да Левонка Федкова, 1 дв. пуст., $\frac{1}{2}$ обжи
133	—	—	—	—	35) д. Островская	45) пуст., что б. поч. на Старом острове, а Елисеевская тож у Кяменского озера	33) пуст., что б. д. Старой на том же острове Родионовский след Ондрейкова зятя пашни	36) пуст., что б. поч. Старой на том же острове Родионовский след Ондрейкова зятя, $\frac{1}{2}$ обжи	41) поч. Старой на том же острове Родионовский след Ондрейкова зятя, $\frac{1}{2}$ обжи



134	—	—	—	—	—	47) пуст., что б. д. Пыженицы на под порогом	40) пуст., что б. д. Спевженицы под порогом Никитин след Иванова	42) д. Спевженицы под порогом Никитин след Иванова, $\frac{1}{3}$ обжи	13) д. Пеженицы над порогом Микитин след Иванова (дв. «згнил»), $\frac{1}{3}$ обжи
135	—	—	—	—	—	48) пуст., что б. д. Гришки Гаврилова Сатанинская	3) пуст., что б. д. на Маткозере на Коткострове Сотонинская	3) пуст., что б. д. на Маткозере, на Коткострове Сотонинская, 1 обжа	39) д. на Маткозере на Копке острове Сотонинская, 1 дв. $\frac{1}{3}$ обжи
136	—	—	—	—	—	49) пуст., что б. д. Сатанинская	46) д. на Маткозере на Коткострове Сотонинская, 1 дв. кр.	48) д. на Малкозере на Коткострове Сотонинская, 1 дв. кр., $\frac{1}{3}$ обжи	—
137	Верхняя Лопь	30) д. Лопкозеро, 1 дв.	—	—	—	—	—	—	49) д. на Лопи Васков след Валятова да сына его Дмитрака, да Омоска, 1 дв. пуст., пол-2 обжи
138	—	—	—	—	—	—	—	—	52) д. на Щучье озере, словет в Чавас озере, 4 дв., $\frac{1}{2}$ обжи
139	—	—	—	—	—	—	—	—	53) д. на Лопи на Ковачеве озере, 3 дв., пол-3 обжи
140	—	—	—	—	—	—	—	—	54) д. на Ковачеве озере, 1 дв., 1 $\frac{1}{3}$ обжи
141	—	—	—	—	—	—	—	—	56) д. на Тервь острове Куземкинская пуста
142	—	—	—	—	—	—	—	—	57) д. на Карас озере Ивашковская пуста



Таблица 5 (окончание)

№ п/п	1788 г.	1782 г.	1720 г.	1678 г.	1647 г.	1628 г.	1620 г.	1583 г.	1563 г.
143	—	—	—	—	—	—	—	—	58) д. в Чай губе Ивашковская да Парфеевская пуста
144	—	—	—	—	—	—	—	—	60) д. Кошинская пуста
145	—	—	—	—	—	—	—	—	62) д. на Вожозере Карпинская пуста
146	—	—	—	—	—	—	—	—	63) д. на Верхнем Выгу под порогом пуста
147	—	—	—	—	—	—	—	—	66) д. на Бабые острову Максимов- ская пуста (Лопь)
148	—	—	—	—	—	—	—	—	67) д. в Тябелском наволоке Ивашков- ская Медветчикова пуста
149	—	—	—	—	—	—	—	—	68) д. в Чай губе Исаковская пуста
150	—	—	—	—	—	—	—	—	69) д. в Тихозере Ериховская пуста, вместе с № 55—69 16 обиж.
151	—	—	—	—	—	—	—	—	71) д. в Чай губе Ивашковская, 2 дв., 1/2 обжи
152	—	—	—	—	—	—	—	—	50) д. на Лопи, на Нючь озере, 1 дв., обжа



## Раздел III

### Оценка полученного картографического материала как исторического источника

Имея в виду свою основную — источниковедческую — задачу, перейдем к оценке наших картографических материалов. В постановке вопросов, которые мы попытаемся прокомментировать, основываемся не на абстрактной важности тех или иных проблем, а на тех новых возможностях, которые предоставляют исследователю приведенные выше карты и таблицы. Сюда относятся: некоторые вопросы истории колонизации, характер размещения поселений в связи с географической средой, особенности и происхождение группировки поселений, возможности использования топонимического материала писцовых и переписных книг и некоторые другие вопросы.

Все эти аспекты в той или иной степени связаны с исторической географией расселения. В связи с этим уместно вспомнить слова Ю. В. Готье о возможностях изучения движения населения по писцовым книгам. «Нельзя не признать, — писал этот авторитетный исследователь, — что самые свойства источников, которыми приходится пользоваться при изучении поставленного вопроса, ставят делу почти неодолимые препятствия»<sup>1</sup>. Ю. В. Готье указал на несколько из этих препятствий: пробелы в описаниях, постоянные ошибки писцов в подсчетах, и то обстоятельство, что часть населения могла укрыться от писцов и переписчиков.

Использованная методика сплошного картографирования поселений создает, как нам представляется, новую комбинированную форму исторического источника путем сочетания показаний таких первоисточников, как карты Генерального межевания, с одной стороны, и писцовые и переписные книги — с другой. И именно эти данные в значительной степени дают возможность преодолеть препятствия, перечисленные Ю. В. Готье.

### Общая картина размещения населения и некоторые вопросы заселения Западного Поморья

Рассматриваемая нами область — крайний север собственно Новгородской земли XV в. В XVI—XVII вв. — это самые северные из так называемых Заонежских погостов. Однако, принимая во внимание довольно

---

<sup>1</sup> Ю. В. Готье. Замосковный край в XVII веке. 2-е изд. М., 1937, стр. 157.



большие размеры всей этой территории<sup>2</sup> и значительную протяженность ее в меридиональном направлении<sup>3</sup>, можно заранее предположить известную неоднородность физико-географических условий. Дело, впрочем, не только в этом. Почвенные и климатические условия северной части рассматриваемой территории (к северу от Выгозера), которая относится к Беломорскому бассейну, и условия средней и южной ее части, входящей в бассейн Балтийского моря, различаются довольно существенно. Естественно ожидать отражения этих различий и в общей картине размещения сельских поселений XVI—XVII вв. Действительно, легко заметить значительно бóльшую заселенность бассейна Онежского озера. Почвенные и климатические различия несомненно должны были оказывать особенно существенное влияние на размещение земледельческого населения. Но, по-видимому, и в глубокой древности имели место значительные различия в степени заселенности беломорского севера и прионежского юга. В этом убеждает сопоставление наших карт со сводной археологической картой Карелии, составленной Н. Н. Гуриной<sup>4</sup>. Следует иметь в виду, конечно, что археологическая карта (и в частности карта находок неолитической эпохи), строго говоря, несопоставима с приведенными выше картами, так как первая отражает различную степень изученности картографированной области. Но в совмещении основных сгустков населения в районе Онежского озера можно не сомневаться. Наряду со сходством в размещении населения есть и существенное различие: охотничье-рыболовческое население северного неолита занимало территорию относительно равномерно<sup>5</sup>, тогда как по преимуществу земледельческое население XV—XVIII вв. было сконцентрировано лишь в определенных местностях.

Для конкретного изучения специфики заселения местности рассмотрим последовательно все погосты.

Начнем с наиболее северного и малозаселенного Выгозерского погоста, где естественно ожидать наиболее архаического типа заселения местности, так же как и сравнительно примитивные формы хозяйства и его направленность. Границы Выгозерского погоста (принимая во внимание, конечно, всю условность понятия границы на огромных незаселенных пространствах, занятых лесом и болотами) проходят в основном по водоразделам, исключая северо-восточную границу — Беломорское побережье, впоследствии получившее название «Поморского берега». Западная граница погоста, смежная с «Лопскими погостами», первоначально входившими в Водскую пятину, проходила (с севера на юг) по истокам левых притоков Выга (Торвола, Лососий, Колбо, Лотья, Тунгуда, Идели, Кемо, Анда), затем по водоразделу между Сег-озером и Выгозером. Бóльшая часть юго-восточной границы (смежной с Челможским погостом) также проходила по водоразделу: по верховьям правых притоков Нюхчи (Ухта и др.), дальше по верховьям рек, впадающих в Выгозеро, к югу от Конозера и Телекинского озера. Нарушение этого «водораздельного» характера погостских границ видим лишь в двух местах: верховья реки Выга относятся к Челможскому погосту, а верховья речек, впадавших в Онежское озеро (Вичка,

<sup>2</sup> Площадь погостов вычислена довольно приблизительно с помощью планиметра. Приблизительный характер оценки объясняется как несовершенством приемов вычисления, так и неопределенным характером погостских и волостных границ Поморья. По нашим расчетам, Выгозерский погост занимал 16 200 кв. км, Челможский — 3510, Шунгский — 1530, Кижский — 1890, Толвуйский — 405 кв. км.

<sup>3</sup> Более 300 км.

<sup>4</sup> Н. Н. Гурина. Древняя история северо-запада европейской части СССР. М.—Л., 1961, стр. 514.

<sup>5</sup> См. подробную карту расположения поселений Заонежья эпохи неолита в кн.: Н. Н. Гурина. Оленеостровский могильник. Материалы и исследования по археологии СССР, № 47 (далее — МИА). М.—Л., 1956, стр. 10.



Светлая, Сунозеро, из которого вытекает Повенецкая, Шонозеро), входили в Выгозерский погост. Таким образом, границы Выгозерского погоста имели «естественный» характер и, по-видимому, первоначально наблюдалось отсутствие отчетливых рубежей погостской земли.

Общая картина размещения поселений Выгозерского погоста такова. В исследуемое время погост заселен довольно слабо и неравномерно. Особый интерес представляет карта, составленная по древнейшей из сохранившихся книг (1563 г.), так как размещение поселений в середине XVI в. указывает на пути и характер заселения юго-западной части Поморья. Здесь два очага поселений. Более крупная их группа расположена в устьях небольших рек, впадающих с юга в Белое море, а частично и по всему их нижнему течению — Нюхче, Колежме, Суме, Вирме, Шижме, Выгу. Другую группу — несколько менее компактную — составляют поселения по берегам Выгозера, Пулозера и Сумозера.

Основной сгусток деревень находится в районе Нижней Сумы, причем в отличие от бассейнов других рек заселено не только нижнее течение, но и верховья этой реки (Сумозеро и Пулозеро). Естественно заключить, что первоначальная русская колонизация из бассейна Онежского озера выходила через водораздел на верховья реки Выга, попадала на крайнюю юго-восточную часть Выгозера, где и возник Выгозерский погост, а затем, вместо того, чтобы следовать через Выгозеро и нижнее течение Выга<sup>6</sup>, что кажется естественным при взгляде на географическую карту, — резко меняла свое направление и с восточного берега Выгозера через водораздел выходила на систему озер Корачозеро — Пулозеро — Сумозеро, а оттуда по Суме — на Беломорское побережье. Говоря о колонизационном пути с юга, из района Онежского озера, мы, конечно, имеем в виду преобладавшее движение. Отдельные выходцы могли быть из самых различных областей русского Севера и всего Московского государства<sup>7</sup>. То, что не по Нижнему Выгу, а по Суме проходила основная колонизационная дорога, подтверждается и тем, что передвижению по Выгу должны были препятствовать пороги. Кроме того, судя по актам XV—XVII вв., на Выге издавна соперничали с русскими карелы: сошлемся на спорное дело о рыбных ловлях (первая половина XV в.)<sup>8</sup>. На Нижнем Выге упоминаются карелы (а частично — лопари) и в других документах<sup>9</sup>. Не противоречит нашему предположению о пути через Верхний Выг и Сумужитие Зосимы и Савватия: встреча Савватия и Германа происходит на реке Выге при впадении в нее Сороки, а следовавшая затем встреча Зосимы с Германом определенно имела место на Суме<sup>10</sup>.

На значение Нижней Сумы в процессе колонизации юго-западного Беломорья указывает и позднейшее строительство там Сумского острога в 1583 г., послужившего опорным пунктом для населения в войнах XVI—XVII вв. Что же касается остальных группировок поселений Поморского берега, то естественнее рассматривать их как результат расселения по побережью из района Нижней Сумы. Несколько особняком расположены лишь деревни по Нюхче; через верховья этой реки

<sup>6</sup> Выгом называется река, впадающая в Выгозеро с юга, и река, вытекающая из северной части этого озера. Иногда эти реки различают как Верхний Выг и Нижний Выг.

<sup>7</sup> В 1556 г. на Суме упоминается, например, Иванко Иванов, ростовец («Материалы по истории Карелии в XII—XVI вв.» Петрозаводск, 1941 г. (далее — «Материалы»), № 81, стр. 183.

<sup>8</sup> «Материалы», № 2, стр. 100.

<sup>9</sup> «Грамоты Великого Новгорода и Пскова» (далее — «Грамоты»). М.—Л., 1949, № 291, 297, 302, 304, 322, 328, 298, 318, 303, 301, 286, 287, 312. Нерусское население Выга зафиксировано также Соутэмом и Спарком в 1566 г. («Английские путешественники в Московском государстве в XVI в.», Л., 1938, стр. 83).

<sup>10</sup> В. О. Ключевский. Хозяйственная деятельность Соловецкого монастыря в Беломорском крае. — «Опыты и исследования». М., 1912, стр. 1—2.



население было, видимо, связано с погостским центром непосредственно, минуя Суму<sup>11</sup>.

Таким образом, география сельского расселения, восстановленная по древнейшей сохранившейся писцовой книге 1563 г., дает возможность определить колонизационные пути.

Челможский погост граничил с описанным выше Выгозерским с юга. Как уже было сказано в описании границ Выгозерского погоста, рубеж между Челможским и Выгозерским погостами в общем проходил по Беломорско-Балтийскому водоразделу, хотя верхнее течение Выга, впадающего в Белое море, находилось все же в пределах Челможского погоста. На западе погост соприкасался с выставкой Шунгского погоста в районе реки Повенецкой. Описание этой части погостской границы есть в дозорной книге 1619—1620 гг. М. Лыкова и Я. Гневашева<sup>12</sup>. Юго-Восточная граница проходила по верховьям рек Пялы, Выга, Лексы. Таким образом, в целом Челможский погост охватывал течение многих небольших рек, впадающих с северо-востока в Онежское озеро. На севере в пределы погоста к XVIII в. вошли незаселенные верховья рек, впадающих в Выгозеро, т. е. к северу от Беломорско-Балтийского водораздела. Этот погост в XVI—XVII вв. был самым малонаселенным из всех Заонежских погостов. Все поселения погоста сгруппированы на чрезвычайно небольшой территории: большая часть погоста-округа совершенно пустовала. Один очаг селений находился в низовьях рек Немины и Пуржи и на берегу залива Онежского озера. Другой — в Пудожгорской выставке, расположенной на возвышенности в самой южной части погоста, неподалеку от побережья Онежского озера, а также в устье реки Пялмы. Сопоставляя территорию Челможского погоста, восстановленную на карте по писцовой книге 1563 г., с материалами еще более раннего времени в частности, с Челможской обводной грамотой, которая содержит описание границ боярщины Григория Семеновича<sup>13</sup>, заключаем, что обводная охватывает почти всю заселенную часть территории погоста по письму 1563 г.

Расположение Челможского погоста-места (центрального селения округа) и окружавших его деревень с очевидностью указывает на его транзитное значение на пути из Новгорода и центральных областей Обонежья в Западное Поморье. Если с Выгозерским погостом Челможа была связана через верховья Выга, то на юг дорога могла идти вдоль берега Заонежья (в современном понимании этого термина), в первую очередь мимо Толвуйского и Кижского погостов, которые уже к XVI в. были заселены сравнительно с Челможским погостом довольно плотно (в XVI в. на одну деревню в Челможском погосте приходилось 106 кв. км, в Кижском 11,5 кв. км, в Толвуйском 2,1 кв. км).

Шунгский, Толвуйский и Кижский погосты были расположены на территории Заонежского полуострова, причем малозаселенные окраины Шунгского и Кижского погостов выходили далеко на запад за пределы полуострова. В целом, можно сказать, что Шунгский погост занимал северное побережье Заонежского полуострова и охватывал с запада Повенецкую губу, Толвуйский — самый небольшой — занимал сравнительно незначительную часть восточного побережья полуострова, земли вокруг Падмозера и реки Толвуи. Кижский погост охватывал все южное побережье полуострова, причем земли его простирались

<sup>11</sup> Предполагая, что расселение с Онежского озера через верхний Выг и Суму было господствующим, надо все же допускать возможность колонизации Поморского берега и с востока, из устья Северной Двины вдоль морского берега, но подробнее рассмотрение этого вопроса уведет нас от основной темы (М. В. Витов. Данные антропологии как источник по истории колонизации русского Севера. — «История СССР», 1964, № 6).

<sup>12</sup> ЦГАДА, ф. 1209, Писцовые книги по Новгороду, № 979, лл. 206—207.

<sup>13</sup> «Грамоты», стр. 285.



далеко на северо-запад вплоть до Лижмозера и Пяльмозера. Первое впечатление от погостских границ Заонежья — их сложность и даже некоторая запутанность. Они выглядят не так, как обычные границы северорусских погостов, которые, охватывая бассейн какой-нибудь небольшой реки, проходили, как правило, по водоразделу. Границы Заонежья скорее производят впечатление известного исключения из общего правила. Между тем история заселения этой части Заонежья не может быть выяснена без определения особенностей размещения поселений, а они, в свою очередь, будут непонятны без учета физико-географических условий местности.

Заонежский полуостров несет на себе яркие следы ледника. И сам полуостров, и разрезающие его длинные заливы, и озера вытянуты под действием ледника с северо-запада на юго-восток. Водоразделы между этими заливами, озерами, реками не непроходимы, но естественным направлением расселения человека в этих условиях могло быть только направление вдоль этих удобных для передвижений водных путей. В этой связи и рассмотрим составленные карты.

Для определения характера и путей древнейшей русской колонизации края остановимся в первую очередь на древнейших картах 1563 г. Основные центры размещения населения находятся на побережье полуострова: на крайнем юге (Кижский погост), юго-востоке (Толвуйский погост) и востоке (Шунгский погост). Три этих гнезда поселений расположены сравнительно недалеко друг от друга, в основном на юго-востоке полуострова. И от этой населенной части полуострова точно в северо-западном направлении, т. е. вдоль берегов озер и заливов, тянутся территории погостов-округов. Особенно характерна земля Шунгского погоста: все поселения сконцентрированы в южной его части, между Верхним озером и устьем Святой губы, а дальше в северо-западном направлении вытянута остальная, большая часть территории, почти совершенно пустовавшая (всего с несколькими деревнями). Примерно та же картина с размещением поселений Кижского погоста: основной сгусток находится на юге, на нескольких островах Великой губы (на одном из этих островов и сейчас расположена знаменитая в архитектурном отношении церковь Преображения Кижского погоста). Огромная же территория к северо-западу от погоста заселена в XVII в. незначительно: вдоль нескольких заливов Онежского озера и на островах Сандадозера и Лижмозера — не больше сорока поселений. Территория небольшого Толвуйского погоста хотя также была вытянута с юго-востока на северо-запад, но, будучи отгорожена Шунгским погостом, не получила «выхода» в пустующие внутренние земли полуострова. Характерная деталь: за исключением Толвуя во всех остальных четырех рассматриваемых погостах центры их — погосты-места расположены на юге округа.

Наши наблюдения при анализе составленных карт находят интересные соответствия в ряде документов. Так, например, сопоставляя с наиболее ранней из составленных карт (Шунгский погост, 1496 г.) документ еще более раннего времени<sup>14</sup>, перечисляющий жителей Шунгского погоста и, по-видимому, отражающий картину расселения в середине XV в., убеждаемся, что в то время была заселена только южная часть погоста (неподалеку от погоста-места).

Рассматривая соотношение размеров погостов со степенью их заселенности, А. Н. Насонов пришел к заключению, что «размеры погостов нередко обратно пропорциональны плотности населения»<sup>15</sup>. Этот вывод был сделан на историко-географических материалах А. М. Андрияшева по

<sup>14</sup> «Материалы», № 44, стр. 120.

<sup>15</sup> А. Н. Насонов. «Русская земля» и образование территории Древнерусского государства. М., 1951, стр. 95—96.



Шелонской пятине XVI в.: оказалось, что небольшие погосты расположены по течению реки Шелони, а чем они дальше отстоят от реки, тем больше по размерам. Наши материалы по заонежскому Северу в целом подтверждают вывод А. Н. Насонова.

Для правильной оценки наших выводов, касающихся путей заселения, целесообразно привлечение других видов источников; в том числе допустимо и ретроспективное использование памятников более позднего происхождения.

Дело не только в сопоставлении и взаимной проверке различных историко-географических источников. Заслуживает внимания и возможность изменения основных транзитных путей. Примеры такого рода изменений имеем, в частности, неподалеку от рассматриваемой области на водоразделе между бассейном Онежского озера и рекой Онегой<sup>16</sup>. В нашем случае установленные выше пути заселения находят подтверждение в новгородских изгонных книгах. «Выпись» из этих книг, впервые привлеченная в качестве историко-географического источника И. А. Голубцовым<sup>17</sup>, дает основание считать, что изменений в основных транспортных путях северной части Заонежья в XVI—XVII вв. не происходило<sup>18</sup>.

В пределах исследуемых нами погостов дорога, судя по «Выписи», идет следующим образом:

«от Великие губы до Шунги 40 в., от Шунги до Повенец 30 в., от Повенца до Маселги 30 в., от Маселги до Выгоозера 40 в., от Выгоозера до Кароса озера 30 в., от Кароса озера до Аренса<sup>19</sup> 20 в., от Аренса до Острова 10 в., от Острова до Лапина деревни 15 в., от Лапина до Сумы реки до моря 17 в., от Сумы реки до Вирмы 10 в., от Вирмы до Сухова Наволоку 10 в., от Сухова Наволоку до Сороки 15 в...» и т. д.

Нетрудно заметить полное соответствие этого пути с основными узлами размещения поселений на карте 1563 г.

По заключению И. А. Голубцова, эта дорога существовала еще до времени Ивана Грозного и Бориса Годунова, при которых проходило интенсивное строительство ямов по новым дорогам (на описанном пути, как и на всех старых дорогах, не было ямов)<sup>20</sup>. Составленные карты позволяют, как это видно из предыдущего изложения, подтвердить эту датировку.

Дорога эта не претерпела изменений и в XVII в.<sup>21</sup> По свидетельству английских купцов, из Сумы в Новгород вывозили соль старой дорогой через Сумозеро, Пулозеро, Корасозеро к Выгу и т. д.<sup>22</sup> Воевода Мещеринов воспользовался этой древней дорогой, когда готовилась осада Соловецкого монастыря в 1676 г.<sup>23</sup>

Привлекаем для сопоставления еще один источник, правда, несколько более позднего происхождения: географическое сочинение архиеписко-

<sup>16</sup> А. Н. Насонов. «Русская земля» и образование территории Древнерусского государства, стр. 100; М. В. Витов. Этнические компоненты русского населения Севера (в связи с историей колонизации XII—XVII вв.). М., 1964, стр. 4.

<sup>17</sup> И. А. Голубцов. Пути сообщения в бывших землях Новгорода Великого в XVI—XVII вв. и отражение их на русской карте середины XVII в.— «Вопросы географии», сб. 20. М., 1950, стр. 286.

<sup>18</sup> О географических исследованиях в западных областях Европейского Севера см. исследования В. В. Пименова, Е. М. Эпштейна, И. П. Шаскольского (В. В. Пименов, Е. М. Эпштейн. Русские исследователи Карелии (XVIII в.). Петрозаводск, 1958; И. П. Шаскольский. Географическое изучение Карелии русскими людьми (до XVIII в.). — «Известия Всесоюзного географического общества», 1963, № 6).

<sup>19</sup> И. А. Голубцов в цитированной работе с достаточным, как нам кажется, основанием отождествляет этот пункт с деревней Воренжей.

<sup>20</sup> И. А. Голубцов. Указ. соч.

<sup>21</sup> И. П. Шаскольский. Указ. соч., стр. 524.

<sup>22</sup> И. Гамель. Англичане в России в XVII—XVIII вв. СПб., 1865, стр. 79.

<sup>23</sup> В. Дружинин. К вопросу о колонизации старообрядцами Олонецкого края в конце XVII в.— «Сборник, посвященный акад. С. Ф. Платонову». Пб., 1922, стр. 293.



па Холмогорского Афанасия, написанное в самом начале XVIII в.<sup>24</sup> Судя по этому сочинению, основной путь с севера на юг идет «из Сумского городка на Повениски посад и через Онегозеро»<sup>25</sup>. Расстояние от Сумского посада до Повенца автор определяет в 170 верст, что в общем соответствует предыдущему источнику, где это расстояние равно 162 верстам. Несовпадение может объясняться и отсутствием достоверных сведений у Афанасия Холмогорского («От Выгезерского погоста до волости Маселги знание верст у нас в ней не обретається»)<sup>26</sup>.

Хотя в начале XVIII в. (1702 г.) была проложена новая «осударева» дорога<sup>27</sup>, старый путь подробно описан в известном сочинении Н. Я. Озерецковского<sup>28</sup>:

«1) От Повенца идут пешком 10 верст до Ромбацкой пристани; 2) от сеи пристани 18 верст идут озерами; 3) проехав озера пять верст пешешествуют Масельскою горою до деревни Масельги, от сеи деревни 9 верст плывут Маткозером; 4) из Маткозера переходят одну версту сухим путем до деревни Телекиной; 5) при Телекиной садятся в лодки и 40 верст едут рекою Телекиной до Выгозера; 6) сим озером 20 верст водоходствуют до деревни Койкиниц; 7) отсюда через две версты паки едут Выгозером; 8) тут следует Черной волок 30 верст протяжения имеющий, которым пробираются до деревни Воринжей; 9) за сею деревнею приходит Сумозеро, которым едут через 10 верст до деревни Сумострова; 10) от Сумострова пять верст паки Сумозером до его берега; 11) от берега 10 верст идут пешком до деревни Лапиной; 12) от Лапиной 5 верст плывут озерами; 13) от озер остается им сухого пути 15 верст до Сумского острога, где садятся на суда и Белым морем ездят на Соловецкий остров, откуда теми же дорогами в Повенец возвращаются».

Тот же путь прослеживается в «Поденной записке» Г. Р. Державина<sup>29</sup>.

Подводя краткий итог сказанному в этом разделе, отметим, что историко-географический анализ общей картины размещения поселений в сочетании с прямыми свидетельствами источников дает основания для надежных выводов о ходе заселения изучаемой области. Особое значение придаем эксцентричному (одновременно прибрежному и южному) положению погостов-мест по отношению к территориям погостов-округов, а также концентрации населения (особенно с начала рассматриваемого периода) в южных и прибрежных районах как всей рассматриваемой области, так и отдельных погостов.

Сопоставление картографических материалов с разнородными историческими источниками позволило установить основной колонизационный путь и датировать время его формирования.

<sup>24</sup> И. П. Шаскольский. Описание трех путей Афанасия Холмогорского.— «Труды Отдела древнерусской литературы», т. XIV. М.—Л., 1958; Л. А. Дмитриев. Новый список «Описания трех путей» Афанасия Холмогорского.— «Археографический ежегодник за 1958 г.», М., 1960.

<sup>25</sup> Л. А. Дмитриев. Указ. соч., стр. 337.

<sup>26</sup> Там же, стр. 338.

<sup>27</sup> В. Мегорский. Осударева дорога. Петрозаводск, 1903; см. также В. В. Пименов, Е. М. Эпштейн. Русские исследователи Карелии (XVIII в.).

<sup>28</sup> Н. Я. Озерецковский. Путешествие по озерам Ладожскому и Онежскому. СПб., 1812, стр. 261—263.

<sup>29</sup> «Поденная записка, учинения во время обозрения губернии правителем Олонецкого наместничества Державиным».— В кн.: В. В. Пименов, Е. М. Эпштейн. Русские исследователи Карелии (XVIII в.), стр. 170.



## Размещение поселений на местности и их группировка в связи с некоторыми вопросами хозяйственной и социальной жизни

Закончив общий обзор размещения населения в северном Заонежье, перейдем к некоторым частным особенностям расселения в этой области. Начнем с особенностей размещения поселений XVI—XVII вв. на местности, т. е. в связи с физико-географическими условиями. Устойчивые местные особенности в расположении поселений на местности иногда называют типами заселения<sup>30</sup>.

Прибрежный тип заселения описан не только на новгородском Севере, но и в других областях северной России. Он не может быть, впрочем, полностью отождествлен с тем промысловым типом заселения, специфичным для долин северных рек, который был впервые описан В. П. Семеновым-Тян-Шанским<sup>31</sup>, а позднее детализирован И. И. Сорочинской-Горюновой<sup>32</sup>. Это объясняется относительным разнообразием рельефа, почвенных условий и климата описываемой области.

В качестве подтипов прибрежного типа заселения рассматриваем прибрежный озерный, прибрежный речной, прибрежный морской варианты расположения поселений на местности. Особое место занимает водораздельный или сележный тип заселения<sup>33</sup>.

Начнем обзор с северной части нашей территории<sup>34</sup>. Некоторые поселения (№ 56, 24, 25, 74, 89, 90) расположены на южном («Поморском») берегу Белого моря и, следовательно, должны быть отнесены к прибрежному морскому типу заселения. Но все они находятся в устьях рек (Нюхчи, Колежмы, Сумы, Вирмы, Выга) и обычно на известном расстоянии от моря, так что их положение определяется не только морем, но и рекой.

В непосредственной близости от этих поселений выше по течению рек Сумы и Нюхчи расположены деревни, которые, строго говоря, являются прибрежными речными. Такое разграничение носило бы формальный характер: экономическая жизнь этих поселений сходна и определялась в XVI—XVIII вв. ролью морского рыболовства и промысла, в частности солеварения. В 1563 г. прибрежных морских поселений довольно много, хотя центр расселения на реке Суме выделяется четко. В 1583 г. число их сокращается, очевидно, в связи с военными действиями, происходившими на этой территории во время Ливонской войны. Затем в период «смутного» времени и польской интервенции эти приморские поселения исчезают совсем, чтобы появиться снова только в 1647 г.

Полное обезлюдение Поморского берега в первой половине XVII в. не подтверждается актовым материалом, следовательно, здесь имеет место пропуск в нашем основном источнике. Все же опустошения, причиненные польско-шведской интервенцией, особенно 1613, 1614 и 1615 гг., когда устоял только Сумский острог, были столь значительны, что

<sup>30</sup> В. П. Семенов-Тян-Шанский. Город и деревня в Европейской России. СПб., 1910; М. В. Витов. О классификации поселений.— «Советская этнография», 1953, № 3.

<sup>31</sup> В. П. Семенов-Тян-Шанский. Указ. соч., стр. 13.

<sup>32</sup> И. И. Сорочинская-Горюнова. Типы населенных пунктов восточного Приладожья.— «Известия Всесоюзного Географического общества», т. 78, вып. 2. Л., 1946, стр. 183—192.

<sup>33</sup> Сельгой в Карелии и Заонежье называют возвышенность.

<sup>34</sup> Для краткости и удобства сопоставления текста с картами при упоминании отдельных деревень в дальнейшем указывается не их название, а номер, под которым эти поселения обозначены на картах. В этом разделе названия населенных мест существенной роли не играют.



вполне закономерно исчезновение большого числа беломорских поселений. С середины XVII в. эти поселения появляются на картах снова и существуют до конца исследуемого периода, причем претерпевают некоторые изменения. Число их сокращается, зато сами поселения значительно увеличиваются и располагаются на территории более равномерно. Эти изменения в расселении, произошедшие с середины XVI в. по 20-е годы XVIII в., объясняются не только изменениями экономического порядка, а и политическими причинами: постоянной внешней опасностью со стороны шведов, событиями, связанными с Соловецким восстанием и т. п.

Подавляющее большинство поселений северного Заонежья принадлежит к прибрежному озерному типу заселения. Незначительное распространение этот тип получил только в Выгозерском погосте, хотя и там существовали поселения на берегах Сумозера, Пулозера и Выгозера. В других погостах этот тип охватывает абсолютное большинство поселений. Большая часть поселений Челможского погоста была расположена на берегу одного из заливов Онежского озера. Основная масса поселений Кижского погоста — на Кижском архипелаге (№ 1, 2, 3, 10 и многие другие), на берегах Великой губы, Андомозера, Сунозера, Сандадозера и пр. В пределах Шунгского погоста большинство селений расположено на берегах Путкозера, Валгомозера, Святой губы, Жаб губы, залива Свяхи и т. д. Хотя в Толвуйском погосте прибрежный озерный тип заселения имел меньшее распространение, но и там большое число деревень относится к этому типу: в Кузарандской выставке, на берегах Падмозера и т. д. Существенных изменений за период XVI—XVIII вв. этот тип заселения не претерпевает. Его происхождение связано в первую очередь с большой ролью в хозяйстве рыболовного промысла, что подтверждается многочисленными документами, а также ролью озер, заливов и рек как единственных путей сообщения, особенно в XVI и XVII вв.

Прибрежные речные поселения на новгородском Севере были малочисленны, особенно по сравнению с полным господством этого типа заселения в других частях Поморья: на Двине с ее притоками, Онеге, Мезени и в ряде других районов. Причина проста: отсутствие в этой части Севера больших промысловых рек. Все же отдельные прибрежные речные поселения встречаются и здесь: в первую очередь в бассейне Сумы, Нюхчи, Выга. На Заонежском полуострове их еще меньше: в долине реки Путки (Шунгский погост), реки Немины (Челможский погост), реки Падмы (Толвуйский погост), реки Тивдии (Кижский погост).

Некоторое распространение имеет водораздельный тип заселения, опять-таки, что крайне не типично для остальной части поморских уездов. Говорить о водораздельном типе применительно к Заонежью можно только условно, так как он не соответствует водораздельному типу заселения центральных областей России. Все же удалось сделать наблюдение, что некоторые группировки поселений Заонежья обусловлены не только ролью залива или морского побережья. В ряде местностей Заонежья распространены выходы на поверхность особого минерала — шунгита, который делает почву плодородной. Местные жители называют шунгитовую землю «черноземом» за ее темный цвет.

Основные месторождения шунгита соответствуют древнейшим очагам поселений: шунгское месторождение (между Путкозером и Валгомозером) — самая плотнозаселенная часть Шунгского погоста, месторождение Лычного острова на озере Санда в пределах Кижского погоста — единственная заселенная часть западной части погоста, спасское месторождение — заселенный район между Спасской губой и Кончозером. Можно указать также на плотно заселенные районы



окрестностей Толвуя, Фоймогубы, Кижского архипелага, Путкозера, Великой губы и т. д.<sup>35</sup>

Отмеченное совпадение древнейших мест расселения с наиболее плодородными районами Заонежья указывает на значительную роль земледелия<sup>36</sup> в хозяйстве первых русских поселенцев края. Таким образом, география сельского расселения подтверждает основные выводы И. Л. Перельман о ведущей роли земледелия в хозяйстве заонежской деревни<sup>37</sup>. Позднее этот вопрос специально анализировала Л. В. Данилова<sup>38</sup>.

Специального рассмотрения заслуживает вопрос о группировке поселений Заонежских погостов и о связях ее с общинной и семейной организацией. Этот вопрос уже рассматривался одним из авторов настоящей работы<sup>39</sup>. Поэтому здесь будут сделаны только краткие добавления, основанные на новом материале.

В Заонежье господствует характерный для русского Севера гнездовой характер расселения. Гнезда, или локальные группы поселений, двух типов: большие и малые. Большие гнезда составляют, как правило, сами погосты в целом: таковы, например, весь Толвуйский погост, юго-восточная часть Кижского, где расположена основная масса поселений этого погоста, и т. д. Рассматривая документ XV в., где погост выступает как совокупность каких-то коллективов, жертвующих землю монастырю<sup>40</sup>, и сопоставляя лиц, упомянутых в нем, с названиями деревень центральной части погоста, мы высказали убеждение, что в документе перед нами соседская община, состоящая из так называемых «больших семей», а возможно, патронимий<sup>41</sup>. Погосты XVI—XVII вв. состоят уже из нескольких общин, что доказывается наличием в них нескольких старост.

Малые гнезда мы рассматриваем как первоначальные патронимии — продукт распада большесемейных общин. Отчетливо выраженные малые гнезда видим и на составленных теперь картах. Перечислять все гнезда, пожалуй, нет необходимости, так как только плотно заселенная центральная часть Толвуйского погоста не обнаруживает гнездовой структуры.

То, что эти гнезда поселений первоначально были населены родственными коллективами, подтверждается новыми данными. Например, население Выгозерского погоста, живущее в деревнях, образующих гнезда по реке Нюхче, несомненно, происходило от одного общего предка:

«д. на Нюкче, слово Низовские: дв. Куземка Семенов...

д. на Нюкче ж на острове: дв. Степанко Семенов...

д. на Нюкче реке: дв. Федко Семенов...

д. на Нюкче же: дв. Киприянко Семенов...

д. на Нюкче ж: дв. Лашко Семенов...

д. на Нюкче ж слово на горе: дв. Гришка Семенов...

д. на Нюкче: дв. Матюшка Семенов...

д. вверх Нюхчи: дв. Михалка Семенов...»<sup>42</sup>

<sup>35</sup> М. А. Тойкка и А. П. Кекконен. Шунгит как местное удобрение. — «Ученые записки Карело-Финского гос. университета», т. I. Петрозаводск, 1947, стр. 218.

<sup>36</sup> И. Л. Перельман. Новгородская деревня в XV—XVI вв. — «Исторические записки», т. 26, 1948, стр. 138 и след.

<sup>37</sup> Господствующими культурами на большей части Заонежья были рожь и овес, а на севере — в Выгозерском погосте — ячмень.

<sup>38</sup> Л. В. Данилова. Очерки по истории землевладения и хозяйства в Новгородской земле в XIV—XV вв. М., 1955, стр. 212 и след.

<sup>39</sup> М. В. Витов. Гнездовой тип расселения на русском Севере и его происхождение. — «Советская этнография», 1955, № 2.

<sup>40</sup> «Материалы», № 44, стр. 120.

<sup>41</sup> М. В. Витов. Историко-географические очерки Заонежья XVI—XVII вв. М., 1962, стр. 167—169; 181.

<sup>42</sup> «Писцовые книги Обонежской пятины». Л., 1930, стр. 158—159.



Поселения Верхней Лопи также, видимо, были заселены родственниками в XVI в.:

«д. на Лопи на Нючозере: дв. Харитонко Михайлов...  
д. на Чолозере: дв. Якуш Михайлов...  
д. в Щучье озери, словет в Човасозере: дв. Иванко Михайлов...»<sup>43</sup>

или: в Верхней Лопи: дв. Ондрюшка Лутьянов...  
д. в Щучье озере: дв. Юшко Лутьнов...»<sup>44</sup> и т. д.

Деревни в Чай губе:

«д. в Чай губе Ивашковская да Парфеевская...  
д. в Чай губе Ивашковская: дв. Илейка Минин, дв. Бориско Родивонов...»<sup>45</sup>

Хозяйственная и идеологическая связь между патронимическими коллективами, населявшими гнезда, очень скоро нарушилась из-за природных особенностей Севера, из-за разбросанности деревень, но гнезда поселений остались и сохранились до сих пор.

В писцовых книгах и актах по Выгозерскому и Челможскому погосту не сохранилось патронимических названий гнезд поселений.

В актах эти гнезда именуются по месту их расположения: «нюхчане», «унежемцы», «колежемцы», «сорочане», «шиженцы», «сухонаволочане», «виремцы». Возможно, что это отражает более позднее заселение этих районов, а также быстрое разрушение родственных, патронимических связей.

### Динамика сельского расселения

Основные источники, положенные в основу исследования, — писцовые и переписные книги, как правило, не дают полного перечня всех жителей той или иной деревни. При существовавшей в XV — начале XVII в. системе обложения — «сошном окладе»<sup>46</sup> — в этом не было необходимости. «Сошное письмо» представляло собой описание хозяйственных возможностей населения с целью обложения его налогами. Податной единицей была «соха». Ею измерялись объекты налогового обложения (пашня, орудия). На различных видах земли — монастырской, помещичьей, государственной, вотчинной и церковной — «соха» включала в себя определенное количество угодий.

Имея основной целью именно описание хозяйственных условий, писцовые книги содержат очень скудные сведения о количестве самого населения.

Вычисление средней населенности двора в Заонежских погостах по книге 1583 г. приводит к следующему результату: в Шунгском погосте — 1,02 человека на двор, в Толвуйском — 1,03, в Кижском — 1,01, в Выгозерском — 1,23, в Челможском — 1,23 человека. Очевидно, что книгой 1583 г. учтено не все население дворов, а, скорее всего, указываются дворохозяева.

Подсчет населенности дворов по книге 1628 г. дает несколько большую цифру: в Шунгском погосте — 1,61 человека на двор, в Толвуйском — 1,18, в Кижском — 1,36, в Выгозерском — 1,65 человека и т. д. Сопоставление этих данных с актовым материалом приводит к заклю-

<sup>43</sup> Там же, стр. 157.

<sup>44</sup> Там же.

<sup>45</sup> Там же, стр. 157—158.

<sup>46</sup> Исследованию «сошного оклада» посвящена капитальная работа С. Б. Веселовского «Сошное письмо», т. I—II (М., 1915—1916).



чению, что в книге этого времени учитывается уже все взрослое население дворов<sup>47</sup>.

Приблизительно такую же картину дал подсчет населенности двора на другой территории русского Севера — в Кеврольском уезде. Там в начале XVII в. на 1 двор приходилось 1,7—1,8 взрослых мужчин<sup>48</sup>.

Описанная выше система обложения просуществовала до первой четверти XVII в., когда вместо «сошного письма» появились переписные книги. Это было предпринято с целью более точного учета податного населения. Единицей обложения стала «живущая» (или «дворовая») четверть, включавшая в себя определенное число крестьянских и бобыльских дворов. Вместо «сохи» появился тяглый двор. С этого времени в книги вносятся более подробные сведения о населении. В них указывается все мужское население тяглых дворов. По Заонежским погостам имеется такая книга, где полностью учитывается мужское население. Это книга Аничкова 1678 г. Она дает возможность определить среднее число лиц мужского пола на 1 двор. Получаются следующие цифры: в Шунгском погосте — 3,58 человека на двор, в Толвуйском — 3,44, в Кижском — 3,62, в Выгозерском — 3,36 человека. В упомянутой выше работе П. Иванова показано, что в 80-х годах XVII в. в Кеврольском уезде на двор приходилось 3,2 — 4,1 лица мужского пола<sup>49</sup>. Правда, в книге 1678 г. по Заонежью описываются не все погосты. Но она является ценным источником, поскольку дает возможность перейти от описаний писцовых книг XVI—начала XVII в. к документам XVIII в. — ревизским сказкам. Эти последние содержат уже сведения обо всем населении дворов. Полный учет населения ревизиями был вызван переходом от подворного обложения к подушному. Таким образом, книга Аничкова дает возможность увязать предыдущие источники с последующими.

Те данные о населении, которые можно найти в наших источниках, не дают возможности пользоваться ими для территориальных и хронологических сопоставлений. Дело в том, что составители переписей при упоминании жителей деревень руководствовались разными принципами «отбора». По книгам 1583 г. перечисляются только дворохозяева, по книгам 1628 и 1647 гг. — все взрослое население дворов, по переписной книге 1678 г. — все мужское население тяглых дворов, и только ревизии XVIII в. отмечают все население.

В связи с этим единственную возможность проследить изменения в населенности Заонежских погостов по вполне сопоставимым данным дают нам сведения о количестве деревень и дворов. Число дворов с известной степенью достоверности показывает населенность той или иной территории, а количество деревень — их размещение.

Таким образом, динамику сельского расселения Заонежских погостов можно рассмотреть в двух аспектах: по количеству и размещению деревень и дворов.

Ниже приводятся цифровые данные о них по отдельным погостам (табл. 6—16).

Рассмотрение данных о числе деревень и числе дворов в различные периоды времени начнем с Шунгского погоста, так как только по нему сохранилось самое раннее описание. Оно относится к 1496 г. По этой писцовой книге в погосте перечислено 149 деревень. Локализация их на карте<sup>50</sup> позволяет сделать вывод, что к концу XV в. была заселена

<sup>47</sup> См. об этом подробнее в кн.: М. В. Витов. Историко-географические очерки Заонежья XVI—XVII вв., гл. V.

<sup>48</sup> П. Иванов. Поземельные союзы и переделы на Севере России в XVII в. у свободных и владельческих крестьян. — «Труды Археографической комиссии Московского Археологического общества», т. 2, вып. 2. М., 1902, стр. 204.

<sup>49</sup> Там же.

<sup>50</sup> Карта по Шунгскому погосту не приводится, поскольку она опубликована в кн.: М. В. Витов. Историко-географические очерки Заонежья XVI—XVII вв., стр. 160—161.



Таблица 6  
Шунгский погост

Территория описания	1496 г.		1563 г.		1583 г.		1620 г.	
	всего деревень	в том числе починок	всего деревень	в том числе починок	всего деревень	всего пустошей	всего деревень	всего пустошей
Погост	149	11	140	17	104	39	107	33
в том числе Фоймогубская волость	10	—	10	—	7	3	9	1

Территория описания	1628 г.		1647 г.	1718 г.	1720 г.	1782 г.
	всего деревень	всего пустошей	всего деревень	всего деревень	всего деревень	всего деревень
Погост	112	37	111	110	114	165
в том числе Фоймогубская волость	9	1	9	8	8	5

не вся территория погоста, а преимущественно центральная его часть. В последующее время особых изменений в заселенности погоста не наступает: перепись 1563 г. отмечает здесь 140 деревень. Через 20 лет — в 1583 г. источники фиксируют уменьшение числа деревень и появление пустошей: жилых деревень в погосте было 104, а запустело 39. Заонежье переживало в то время последствия длительной Ливонской войны, которую вело Московское государство в 1558—1583 гг. Кроме того, с 1571 г. Заонежские погосты были взяты в опричнину. С этим, очевидно, и связано запустение 80-х годов. Оно продолжалось и в последующие годы (особенно в период «смуты»). Тогда на северные окраины Московского государства совершали набеги шведские, немецкие военные отряды и «черкасы» (украинские казаки), служившие польскому правительству во время интервенции 1612 г. «Черкасы» разоряли заонежские деревни вплоть до 1616 г. В 1614 г. они неоднократно появлялись в Шунгском погосте; источники отмечают несколько военных столкновений с ними: «...генваря... в 2 день пришли польские и литовские люди... в Шунгскую и в Толвуйскую волость двема дороги и стояли польские и литовские люди под острожками две недели три дни, и к Шунгскому... острожку польские и литовские люди приступали... жестоким приступом и... в Шуйском острожке атаман... и волостные люди отсиделися и многих польских и литовских людей под острожком на приступе побили»<sup>51</sup>. В феврале того же года по Заонежским погостам ходили «черкасы»: «...а людей де черкасских человек с тысячу двести, а идти было им с совету немецких людей под Ладогу и под Новгород... а сослалися де черкасы с немецкими людьми подлинно в Шунгской волости, за Онегом, а немецких де людей чотыреста человек»<sup>52</sup>. В марте «...литовские люди и черкасы поворотилися с Олонца назад и пришли за Онегу в Никольской Шунгской погост», снова с ними были столкновения, где они «многих крестьян побили»<sup>53</sup> и разорили деревни.

Писцовые книги продолжают отмечать пустые деревни и в 20-х годах XVII в. как результат этих набегов (33 пустоши в 1620 г. и 37 — в 1628 г.).

<sup>51</sup> «Акты Московского государства», т. I. СПб., 1890, № 59.

<sup>52</sup> Там же, № 57.

<sup>53</sup> Там же, № 70.



Таблица 7  
Толвуйский погост

Территория описания	1563 г.						1583 г.					1620 г.					1628 г.					
	всего деревень	в том числе				всего пустошей	всего деревень	в том числе			всего пустошей	всего деревень	в том числе			всего пустошей	всего деревень	в том числе			всего пустошей	
		крестьянских	бобыльских	церковных	починков			крестьянских	церковных	монастырских			крестьянских	церковных	починков			крестьянских	церковных	монастырских		починков
Погост	188	157	1	3	27	4	137	132	2	3	64	169	157	6	6	56	193	187	2	2	2	47
в том числе волости																						
Вырозерская	11	11	—	—	—	—	13	13	—	—	1	14	12	1	1	—	15	15	—	—	—	—
Кузарандская	33	30	—	1	2	1	32	32	—	—	4	37	34	2	1	8	37	37	—	—	—	6
Тубозерская	14	8	—	1	5	1	20	19	1	—	5	15	14	1	—	18	25	22	2	—	1	15
Фоймогубская	—	—	—	—	—	—	—	—	—	—	—	—	—	—	—	—	1	1	—	—	—	—
Повенец	2	1	—	—	1	—	1	1	—	—	—	2	1	1	—	—	2	1	1	—	—	1

Территория описания	1647 г.					1678 г.					1720 г.			1782 г.
	всего деревень	в том числе			всего пустошей	всего деревень	в том числе			всего пустошей	всего деревень	в том числе		всего деревень
		крестьянских	церковных	монастырских			крестьянских	церковных	починков			крестьянских	церковных	
Погост	190	186	6	4	3	49	38	5	6	3	135	133	2	198
в том числе волости														
Вырозерская	21	20	1	—	—	—	—	—	—	—	13	12	1	6
Кузарандская	37	35	2	—	1	23	21	2	—	1	15	15	—	19
Тубозерская	22	21	1	—	1	11	7	2	2	1	1	1	—	—
Фоймогубская	—	—	—	—	—	—	—	—	—	—	1	1	—	12
Повенец	2	1	1	—	—	—	—	—	—	—	—	—	—	—



Таблица 8  
Кижский погост

Территория описания	1563 г.					1583 г.					1620 г.				
	всего деревень	в том числе			всего пустошей	всего деревень	в том числе			всего пустошей	всего деревень	в том числе			всего пустошей
		крестьянских	монастырских	починков			крестьянских	монастырских	церковных			крестьянских	церковных	починков	
Погост	163	146	2	15	24	118	115	1	2	92	135	134	1	2	60
в том числе волости															
Великогубская	9	8	—	1	1	12	11	—	1	2	11	10	1	—	1
Сенногубская	23	23	—	—	1	14	14	—	—	9	17	17	—	—	4
Андомозерская	11	9	—	2	4	7	7	—	—	14	9	9	—	—	13
Космозерская	3	—	—	3	5	3	3	—	—	10	4	4	—	—	7
Типинецкая	8	8	—	—	1	7	7	—	—	9	8	8	—	—	1
Кузарандская	—	—	—	—	—	—	—	—	—	—	—	—	—	—	—
Тубозерская	—	—	—	—	—	—	—	—	—	—	—	—	—	—	—
Вегарукса	5	4	—	1	1	4	4	—	—	2	4	4	—	—	2
Мелогубская	12	11	—	1	—	—	—	—	—	12	10	9	—	1	3
Горская	—	—	—	—	—	—	—	—	—	—	—	—	—	—	—
Кондопожская	6	6	—	—	—	2	2	—	—	—	2	2	—	—	—
Лычностровская	7	5	—	2	—	7	7	—	—	2	5	5	—	—	2
Усть-Сунский десяток															
Лычностровской волости	8	7	—	1	5	7	7	—	—	4	8	8	—	—	6
Тивденская	—	—	—	—	—	—	—	—	—	—	—	—	—	—	—
Лижемская	5	4	—	1	1	2	2	—	—	5	7	7	—	—	—
Чеболакский десяток															
Лукинской трети	7	5	—	2	—	6	6	—	—	3	6	5	—	1	3



Таблица 8 (окончание)

Территория описания	1628 г.		1647 г.					1678 г.				1720 г.				1782 г.
	всего деревень	всего пустошей	всего деревень	в том числе			всего пустошей	всего деревень	в том числе		всего пустошей	всего деревень	в том числе			всего деревень
				крестьянских	церковных	монастырских			крестьянских	починков			крестьянских	церковных	починков	
Погост	136	58	150	141	6	3	1	169	141	28	13	222	178	11	33	115
в том числе волости																
Великогубская	10	—	11	10	1	—	—	10	10	—	1	9	8	1	1	8
Сенногубская	16	4	21	19	1	1	—	16	16	—	1	14	14	—	—	1
Андомозерская	10	14	11	11	—	—	—	13	13	—	5	14	13	1	—	12
Космозерская	5	6	6	5	1	—	—	5	5	—	1	5	4	—	1	6
Типинецкая	8	1	9	8	1	—	—	9	7	2	—	11	7	1	3	10
Кузарандская	—	—	—	—	—	—	—	—	—	—	—	21	19	2	—	3
Тубозерская	—	—	—	—	—	—	—	—	—	—	—	6	4	2	—	—
Вегарукса	4	2	4	4	—	—	—	3	2	1	—	4	4	—	—	9
Мелогубская	11	3	13	12	—	1	1	11	11	—	1	12	9	1	2	7
Горская	—	—	—	—	—	—	—	2	—	2	—	4	1	1	2	8
Кондопожская	2	—	2	2	—	—	—	2	2	—	—	2	2	—	—	7
Лычностровская	6	2	7	6	1	—	—	6	2	4	—	10	5	1	4	15
Усть-Сунский десяток Лычностровской волости	8	4	8	8	—	—	—	9	7	2	1	6	2	—	4	17
Тивденская	—	—	—	—	—	—	—	1	—	1	—	1	1	—	—	6
Лижемская	6	1	6	6	—	—	—	6	5	1	—	9	9	—	—	8
Чеболакский десяток Лукинской трети	6	4	7	7	—	—	—	5	5	—	—	4	4	—	—	4



Таблица 9  
Челможский погост

Челможский погост															
Территория описания	1563 г.					1583 г.					1620 г.				
	всего деревень	в том числе		всего починов	всего пустошей	всего деревень	в том числе		всего починов	всего пустошей	всего деревень	в том числе		всего починов	всего пустошей
		погостов	крестьянских				погостов	крестьянских				крестьянских			
Погост	35	2	33	2	9	16	1	15	—	30	17	17	1	26	
в том числе Пудожгорская выставка	9	1	8	—	2	8	—	8	—	2	9	9	—	1	

Территория описания	1628 г.				1647 г.				1720 г.			1782 г.	
	всего деревень	в том числе		всего пустошей	всего деревень	в том числе		всего починов	всего пустошей	всего деревень	в том числе		всего деревень
		крестьянских	всего починов			погостов	крестьянских				погостов	крестьянских	
Погост	21	21	1	25	22	2	20	—	1	16	1	15	18
в том числе Пудожгорская выставка	10	10	—	—	10	1	9	—	1	11	1	10	8



Таблица 10. Выгозерский погост

Территория описания	1563 г.					1583 г.				1620 г.				1628 г.			
	всего деревень	в том числе			всего пустошей	всего деревень	в том числе		всего пустошей	всего деревень	в том числе		всего пустошей	всего деревень	в том числе		всего пустошей
		крестьянских	церковных	починков			крестьянских	церковных			крестьянских	церковных			крестьянских	церковных	
Погост	110	101	6	3	33	81	76	5	42	26	25	1	33	25	24	1	27
в том числе волости	—	—	—	—	—	—	—	—	—	1	1	—	—	—	—	—	—
Надвоецкая	—	—	—	—	—	20	19	1	6	2	2	—	—	1	1	—	—
Сумская	30	28	1	1	—	3	2	1	—	1	1	—	—	—	—	—	—
Колежемская	3	2	1	—	—	15	14	1	11	1	1	—	—	—	—	—	—
Нюхоцкая	19	18	1	—	1	1	1	—	—	—	—	—	—	—	—	—	—
Унежемская	2	1	1	—	—	4	3	1	—	—	—	—	—	—	—	—	—
Шижемская	3	2	—	1	—	1	1	—	—	—	—	—	—	—	—	—	—
Сухой Наволок	1	1	—	—	—	2	1	1	—	—	—	—	—	—	—	—	—
Виремская	2	1	1	—	—	1	1	—	—	—	—	—	—	—	—	—	—
Сороцкая	1	1	—	—	—	—	—	—	—	—	—	—	—	—	—	—	—
Выжский Остров	1	1	—	—	—	3	3	—	—	1	1	—	—	1	1	—	—
Золотец	2	2	—	—	—	5	5	—	11	3	3	—	15	5	5	—	10
Верхняя Лопь	11	11	—	—	22	—	—	—	—	—	—	—	—	—	—	—	—

Территория описания	1647 г.					1678 г.						1720 г.					1782 г.		
	всего деревень	в том числе				всего деревень	в том числе					всего пустошей	всего деревень	в том числе					всего деревень
		крестьянских	церковных	острогов	волостных		крестьянских	церковных	волостных	монастырских	острогов			крестьянских	церковных	волостных	острогов	починков	
Погост	36	27	2	1	6	64	51	2	9	1	1	13	43	35	1	5	1	1	42
в том числе волости	—	—	—	—	—	2	1	—	1	—	—	—	2	1	—	1	—	—	2
Надвоецкая	1	—	1	—	—	19	17	—	—	1	1	6	4	3	—	—	1	—	4
Сумская	4	3	—	1	—	3	2	—	1	—	—	—	1	—	—	1	—	—	1
Колежемская	1	—	—	—	1	1	—	—	1	—	—	—	1	—	—	1	—	—	2
Нюхоцкая	1	—	—	—	1	1	—	—	1	—	—	—	1	—	—	1	—	—	—
Унежемская	1	—	—	—	1	4	2	1	1	—	—	—	1	—	—	1	—	—	1
Шижемская	1	—	—	—	1	1	—	—	1	—	—	—	1	1	—	—	—	—	1
Сухой Наволок	1	1	—	—	—	1	—	—	1	—	—	—	1	1	—	—	—	—	1
Виремская	2	1	—	—	1	2	1	—	1	—	—	—	1	1	—	—	—	—	1
Сороцкая	1	—	—	—	1	1	—	—	1	—	—	—	1	1	—	—	—	—	1
Выжский Остров	1	1	—	—	—	2	2	—	—	—	—	—	—	—	—	—	—	—	—
Золотец	—	—	—	—	—	3	3	—	—	—	—	2	3	3	—	—	—	—	2
Верхняя Лопь	3	3	—	—	—	—	—	—	—	—	—	—	—	—	—	—	—	—	—



Таблица 11  
Щунгский погост

Территория описания	1496 г.	1563 г.	1583 г.			1620 г.				
	всего дворов	всего дворов	всего дворов	в том числе		всего дворов	в том числе			
				крестьянских	бобыльских		крестьянских	бобыльских	вдовьих	монастырских
Погост	168	232	251	249	2	418	325	82	3	8
в том числе Фой- могубская волость	11	19	27	—	—	54	41	13	—	—

Территория описания	1628 г.			1647 г.			1718 г.			1720 г.	1782 г.
	всего дворов	в том числе		всего дворов	в том числе		всего дворов	в том числе		всего дворов	всего дворов
		крестьянских	бобыльских		крестьянских	бобыльских		крестьянских	бобыльских		
Погост	584	488	96	440	327	113	283	282	1	315	808
в том числе Фой- могубская волость	58	48	10	56	39	17	25	24	1	32	27



Таблица 12  
Толвуйский погост

Территория описания	1563 г.					1583 г.							1620 г.						
	всего дво- ров	в том числе				всего дво- ров	в том числе						всего дво- ров	в том числе					
		кресть- янских	бобыль- ских	церков- ных	в почин- ках		кресть- янских	бобыль- ских	церков- ных	мона- стыр- ских	вдовьих	тамо- женных		кресть- янских	бобыль- ских	церков- ных	мона- стыр- ских	вдовьих	в по- чинках
Погост	329	274	3	9	43	301	285	4	3	4	1	2	525	477	22	12	2	4	8
в том числе волости																			
Вырозерская	20	20	—	—	—	27	27	—	—	—	—	—	57	50	—	3	1	—	3
Кузарандская	79	75	—	1	3	96	96	—	—	—	—	—	109	90	14	2	—	2	1
Тубозерская	38	26	—	3	9	54	51	2	2	—	—	—	49	44	2	2	—	1	—
Фоймогубская	—	—	—	—	—	—	—	—	—	—	—	—	—	—	—	—	—	—	—
Повенец	4	2	—	—	2	14	7	3	2	—	—	2	23	22	—	1	—	—	—

Территория описания	1628 г.						1647 г.						1678 г.					1720 г.				1782 г.
	всего дво- ров	в том числе					всего дво- ров	в том числе					всего дво- ров	в том числе				всего дво- ров	в том числе			всего дво- ров
		кресть- янских	бобыль- ских	церков- ных	мона- стыр- ских	в по- чинках		кресть- янских	бобыль- ских	церков- ных	мона- стыр- ских	вдовьих		кресть- янских	бобыль- ских	церков- ных	в по- чинках		кресть- янских	бобыль- ских	церков- ных	
Погост	738	590	129	10	7	2	666	512	111	12	1	30	308	251	34	11	12	308	282	16	10	1147
в том числе волости																						
Вырозерская	81	65	15	1	—	—	70	51	14	2	—	3	—	—	—	—	—	46	42	1	3	42
Кузарандская	161	135	23	3	—	—	168	126	29	2	—	10	159	134	22	—	3	31	28	3	—	148
Тубозерская	88	65	16	3	3	1	103	76	20	2	—	5	98	77	12	4	5	1	1	—	—	—
Фоймогубская	8	6	2	—	—	—	—	—	—	—	—	—	—	—	—	—	—	3	3	—	—	72
Повенец	29	16	8	4	1	—	17	10	5	2	—	—	—	—	—	—	—	—	—	—	—	—



Таблица 13

## Кижский погост

Территория описания	1563 г.					1583						1620 г.						1628 г.				
	всего дворов	в том числе				всего дворов	в том числе					всего дворов	в том числе					всего дворов	в том числе			
		крестьянских	большинских	монастырских	в по-чинках		крестьянских	большинских	вдо-вых	церковных	монастырских		крестьянских	большинских	вдо-вых	церковных	в по-чинках		крестьянских	большинских	вдо-вых	церковных
Погост	357	333	2	3	19	357	334	10	7	5	1	542	431	94	13	1	3	856	775	76	1	4
в том числе волости																						
Великогубская	22	21	—	—	1	52	43	5	1	3	—	68	54	13	—	1	—	112	95	15	—	2
Сенногубская	49	49	—	—	—	34	33	1	—	—	—	71	50	12	9	—	—	90	84	6	—	—
Андоозерская	24	22	—	—	2	16	16	—	—	—	—	35	34	1	—	—	—	55	52	3	—	—
Космозерская	11	8	—	—	3	30	28	2	—	—	—	36	32	4	—	—	—	48	43	5	—	—
Типинцевская	14	14	—	—	—	14	14	—	—	—	—	27	25	2	—	—	—	39	33	6	—	—
Кузарандская	—	—	—	—	—	—	—	—	—	—	—	—	—	—	—	—	—	—	—	—	—	—
Тубозерская	—	—	—	—	—	—	—	—	—	—	—	—	—	—	—	—	—	—	—	—	—	—
Вегарукса	15	14	—	—	1	13	11	—	2	—	—	14	12	2	—	—	—	20	19	—	1	—
Мелогубская	26	25	—	—	1	—	—	—	—	—	—	49	39	9	—	—	1	70	66	3	—	1
Горская	—	—	—	—	—	—	—	—	—	—	—	—	—	—	—	—	—	—	—	—	—	—
Кондопожская	6	6	—	—	—	12	12	—	—	—	—	7	5	2	—	—	—	22	21	1	—	—
Лычностровская	32	30	—	—	2	29	27	—	2	—	—	21	17	4	—	—	—	51	45	5	—	1
Усть-Сунский десяток Лычностровской волости	20	18	—	—	2	37	37	—	—	—	—	23	15	8	—	—	—	49	44	5	—	—
Тивденская	—	—	—	—	—	—	—	—	—	—	—	—	—	—	—	—	—	—	—	—	—	—
Лижемская	21	18	—	—	3	16	15	1	—	—	—	35	29	6	—	—	—	57	55	2	—	—
Чеболакский десяток Лукинской трети	24	21	—	—	3	13	12	—	1	—	—	26	16	7	1	—	2	58	53	5	—	—



Таблица 13 (окончание)

Территория описания	1647 г.						1678 г.						1720 г.					1782 г.
	всего дворов	в том числе					всего дворов	в том числе					всего дворов	в том числе				всего дворов
		крестьянских	бо- быль- ских	вдо- вых	цер- ковных	монас- тыр- ских		крестьянских	бо- быль- ских	цер- ковных	вдо- вых	в по- чинках		крестьянских	бо- быль- ских	цер- ковных	в по- чинках	
Погост	709	549	85	60	12	3	1234	1089	61	19	5	70	844	750	15	30	49	1341
в том числе волости																		
Великогубская	91	69	10	9	3	—	124	116	4	2	2	—	58	50	—	5	3	49
Сенногубская	70	53	8	7	1	1	126	121	5	—	—	—	72	71	1	—	—	20
Андомозерская	48	38	4	6	—	—	94	89	4	1	—	—	60	54	2	4	—	86
Космозерская	49	38	4	6	1	—	65	57	7	1	—	—	28	26	2	—	—	53
Типинецкая	37	27	4	5	1	—	75	64	4	—	—	7	47	43	—	—	4	111
Кузарандская	—	—	—	—	—	—	—	—	—	—	—	—	61	57	2	2	—	12
Тубозерская	—	—	—	—	—	—	—	—	—	—	—	—	9	7	—	2	—	—
Вегарукса	25	19	6	—	—	—	33	27	2	—	—	4	18	18	—	—	—	49
Мелогубская	44	32	6	5	—	1	77	72	4	1	—	—	43	39	—	1	3	52
Горская	—	—	—	—	—	—	6	—	—	—	—	6	17	9	—	3	5	64
Кондопожская	13	9	3	1	—	—	17	16	1	—	—	—	7	7	—	—	—	72
Лычностровская	31	23	2	4	2	—	79	62	6	1	—	10	38	29	—	5	4	114
Усть-Сунский десяток	43	28	10	5	—	—	94	82	4	—	2	6	62	50	3	—	9	227
Лычностровской волости																		
Тивденская	—	—	—	—	—	—	1	—	—	—	—	1	8	8	—	—	—	65
Лижемская	39	31	7	1	—	—	82	71	5	2	—	4	46	44	—	2	—	113
Чеболакский десяток	35	29	4	1	1	—	55	51	3	1	—	—	20	20	—	—	—	37
Лукинской трети																		



Таблица 14  
Челмѣжский погост

Территория описания	1563 г.					1583 г.					1620 г.				
	всего дворов	в том числе				всего дворов	в том числе				всего дворов	в том числе			
		кресть- янских	бобыль- ских	церков- ных	монастыр- ских		кресть- янских	бобыль- ских	церков- ных	монас- тырских		кресть- янских	бобыль- ских	монас- тырских	вдовьих
Погост	75	60	10	4	1	42	33	—	7	2	62	58	2	1	1
в том числе Пу- дожгорская вы- ставка	16	15	—	1	—	22	19	—	3	—	32	29	2	—	1

Территория описания	1628 г.					1647 г.				1720 г.				1782 г.
	всего дворов	в том числе				всего дворов	в том числе			всего дворов	в том числе			всего дворов
		кресть- янских	бобыль- ских	церков- ных	монас- тырских		кресть- янских	бобыль- ских	церков- ных		кресть- янских	бобыль- ских	церков- ных	
Погост	85	69	12	3	1	71	57	8	6	47	33	10	4	97
в том числе Пу- дожгорская вы- ставка	38	32	6	—	—	35	24	6	3	28	21	6	1	47



Таблица 15  
Выгозерский погост

Территория описания	1563 г.						1583 г.						1620 г.					1628 г.				
	всего дворов	в том числе					всего дворов	в том числе					всего дворов	в том числе				всего дворов	в том числе			
		крестьян-ских	бобыль-ских	церковных	монастыр-ских	в починках		крестьян-ских	бобыль-ских	церковных	монастыр-ских	«корелян»		крестьян-ских	бобыль-ских	церковных	вдовьих		крестьян-ских	бобыль-ских	церковных	посадских людей
Погост	355	311	20	20	2	2	324	277	29	12	5	1	94	82	8	3	1	110	89	12	3	6
в том числе волости																						
Надвоецкая	—	—	—	—	—	—	—	—	—	—	—	—	1	1	—	—	—	—	—	—	—	—
Сумская	124	119	—	4	—	1	74	55	17	1	1	—	13	13	—	—	—	15	11	—	—	4
Колежемская	27	19	4	3	1	—	31	23	3	3	1	1	1	1	—	—	—	—	—	—	—	—
Нюхоцкая	46	43	—	3	—	—	33	30	—	3	—	—	2	2	—	—	—	—	—	—	—	—
Унежемская	8	5	—	3	—	—	14	—	—	—	—	—	—	—	—	—	—	—	—	—	—	—
Шижемская	9	7	—	2	—	—	17	14	1	2	—	—	—	—	—	—	—	—	—	—	—	—
Сухой Наволок	22	17	5	—	—	—	27	27	—	—	—	—	—	—	—	—	—	—	—	—	—	—
Виремская	31	17	11	2	1	—	28	24	—	3	1	—	—	—	—	—	—	—	—	—	—	—
Сороцкая	7	7	—	—	—	—	9	5	3	—	1	—	—	—	—	—	—	—	—	—	—	—
Выжский Остров	1	1	—	—	—	—	—	—	—	—	—	—	—	—	—	—	—	—	—	—	—	—
Золотец	5	5	—	—	—	—	11	10	—	—	1	—	1	1	—	—	—	1	1	—	—	—
Верхняя Лопь	20	20	—	—	—	—	10	10	—	—	—	—	8	6	2	—	—	18	16	—	—	2



Таблица 15 (окончание)

Территория описания	1647 г.							1678 г.								1720 г.				1782 г.	
	всего дворов	в том числе						всего дворов	в том числе							всего дворов	в том числе				всего дворов
		крестьян- ских	бобыль- ских	вдовых	стрелец- ких	церковных	монастыр- ских		крестьян- ских	бобыль- ских	стрелец- ких	церковных	монастыр- ских	таможен- ных	вдовых		крестьян- ских	бобыль- ских	церковных	в почи- ках	
Погост	577	407	134	2	24	8	2	855	551	149	64	11	64	1	15	355	324	7	3	1	656
в том числе волости																					
Надвоецкая	25	20	4	—	—	1	—	28	21	7	—	—	—	—	—	17	17	—	—	—	24
Сумская	197	123	50	—	24	—	—	327	191	50	64	5	6	1	10	97	97	—	—	—	185
Колежемская	47	24	23	—	—	—	—	72	49	8	—	—	15	—	—	18	18	—	—	—	54
Нюхоцкая	72	59	13	—	—	—	—	64	23	5	—	2	34	—	—	41	41	—	—	—	100
Унежемская	10	7	3	—	—	—	—	18	4	6	—	—	8	—	—	10	10	—	—	—	—
Шижемская	29	25	2	—	—	2	—	46	20	24	—	2	—	—	—	20	20	—	—	—	34
Сухой Наволок	30	26	3	1	—	—	—	29	19	10	—	—	—	—	—	19	19	—	—	—	29
Виремская	57	37	15	1	—	3	1	85	81	2	—	—	—	—	2	6	6	—	—	—	19
Сороцкая	45	30	14	—	—	—	1	36	12	21	—	—	—	—	3	23	23	—	—	—	67
Выжский Остров	15	14	1	—	—	—	—	12	2	10	—	—	—	—	—	8	8	—	—	—	24
Золотец	—	—	—	—	—	—	—	10	9	—	—	—	1	—	—	—	—	—	—	—	—
Верхняя Лопь	4	4	—	—	—	—	—	9	9	—	—	—	—	—	—	3	3	—	—	—	2



Т а б л и ц а 16

Среднее число дворов на одну деревню

Погост	1563 г.	1583 г.	1620 г.	1628 г.	1647 г.	1678 г.	1720 г.	1782 г.
Шунгский	1,66	2,41	4,13	5,75	3,96	8,40	2,76	4,89
Толвуйский	1,75	2,12	3,10	3,82	3,50	6,28	2,35	5,12
Кижский	2,12	3,02	4,01	6,29	4,79	7,30	3,80	8,41
Челможский	2,14	2,62	3,70	4,04	3,22	—	2,93	5,38
Выгозерский	3,22	4,00	3,61	4,40	16,02	13,35	8,25	15,61

Последующие переписи населения — в 1647 г., 1678 г. и 1720 г. показывают, что число деревень в погосте остается примерно на одном уровне, не превышая 114, и только к 1782 г. резко возрастает, достигая 165. Правда, по сравнению с концом XV в. этот прирост незначителен. В целом к концу рассматриваемого времени территория погоста не увеличилась. По-прежнему основные очаги поселений концентрируются в районе Святой губы, Валгомозера, Путкозера, Хашозера, т. е. в центре погоста. Границы его почти не меняются с конца XV до середины XVIII в. Только к 1782 г. в районе Фоймогубской волости произошли некоторые изменения. Часть деревень этой волости была отнесена к соседнему Толвуйскому погосту. В течение рассматриваемого времени в Шунгском погосте новые волости не возникают. Он остается простым по своей структуре. В нем все время существует только одна волость — Фоймогубская.

Посмотрим теперь, как изменяется число дворов в деревнях Шунгского погоста с XV до XVIII в. В 1496 г. писцовая книга отмечает здесь 168 дворов. В книге 1563 г. их насчитывается уже 232. Растет число дворов в промежутке между 1563—1583 гг., но наряду с жилыми дворами (251 двор), книга 1583 г. отмечает множество пустых дворов — 141. Появление их приходится на время Ливонской войны и опричнины.

С 20-х годов XVII в. идет дальнейший рост числа дворов в Шунгском погосте: в 1620 г. их было 418, к 1628 г. их число возрастает до 584. Писцовые книги того времени свидетельствуют о начале восстановления хозяйства после разорительных лет интервенции. В них имеются показания, что запустевшие деревни вновь заселяются: «...деревня стала после разорения казачья», «после разорения селятся вновь», «деревня стала после немцев» (см. табл. 2—5 сопоставления поселений). Сами крестьяне в своих челобитных говорили, что «в те поры Заонежские погосты были полны, и крестьянам напрасных продаж и налогов никаких не было»<sup>54</sup>.

С другой стороны, в источниках этого времени встречаются и иные показания. Писцовые книги 20-х годов XVII в. продолжают отмечать пустые дворы. По-видимому, от предшествующего периода их осталось еще очень много, но начинают появляться и новые дворы, что и приводит в целом к их увеличению в 20-х годах XVII в.

В это время растет население на окраине погоста — в Фоймогубской волости. Так, если в предшествующие годы там было от 11 до 27 дворов, то, начиная с 20-х годов XVII в., их становится в два раза больше: в 1620 г. — 54, в 1628 г. — 58 дворов. Таким образом, на окраине погоста идет тот же процесс, что и в центральных его областях.

Переписная книга 1647 г. снова показывает сокращение числа дворов в погосте. Дело в том, что еще в 20-х годах XVII в. изменилось управление в Заонежье. Если раньше заонежскими крестьянами управляли из Новгорода, то теперь московским правительством стали

<sup>54</sup> «Карельская деревня в XVII в.». Петрозаводск, 1941, стр. 52.



назначаться воеводы. Это новшество вызвало рост налогового обложения населения, и «многие крестьяне из Заонежских погостов разбрелись врознь, а тяглые их участки запустели...»<sup>55</sup>. В книгах 1647 г. и отражается некоторый упадок в жизни заонежской деревни, который произошел со времени назначения воевод. Бегство крестьян усилилось и в связи с проведением в Заонежье военной реформы (1648 г.)<sup>56</sup>. Крестьяне должны были нести военную службу в целях защиты пограничных районов. Это продолжалось до 1666 г. Реформа вызвала разорение крестьян, так как, по их словам, «от беспрестанной службы... пашни были не паханы и дома запустели»<sup>57</sup>.

Кроме того, крестьян, живущих в Заонежских погостах, часто высылали в Олонец для несения военной службы, отчего их дома и пашни оставались без защиты. «А наши, государь, погосты...,— сообщают крестьяне в своей челобитной,— стоят по немецкому рубежу и от приходу немецких людей оберегать будет домишков досталых наших некому, а иные Заонежские погосты стоят от немецкого рубежа за озером Онегом, и приходу немецким людям летнею порою быть не можно никоими делы. А которые, государь, Олонецкого погоста солдаты, а те живут около Олонца города поблизку... и к нам холопом твоим приезжают с города Олонца многие высилишки и высылают нас, холопей твоих, в город на Олонец... а тот... Олонецкой околгородной погост в те поре живут в домех своих»<sup>58</sup>.

Источники свидетельствуют об уменьшении числа дворов и к началу XVIII в. Так, в 1647 г. в погосте было 440 дворов, а в 1718 г. их насчитывалось только 283. Такое сокращение населения было связано с новыми повинностями, вызванными Северной войной. Кроме того, с 1704 г. заонежских крестьян приписывают к Олонецким заводам, и, помимо своих крестьянских занятий, они должны были выполнять работы на заводах<sup>59</sup>. Шунгские и фоймогубские крестьяне были приписаны к Повенецкому заводу и, недовольные новыми повинностями, бежали из своих деревень в разные города. Часть из них вернулась обратно только в 1737 г. после указа о запрете держать на работах беспаспортных беглых крестьян<sup>60</sup>. Таким образом, вполне возможно, что в ревизии 1720 г. отражена картина запустения дворов. Приходится принимать во внимание и тот факт, что крестьяне часто давали неправильные показания. Исследователь писцовых и переписных книг по центральным областям Русского государства Ю. В. Готье отмечает, что крестьяне в начале XVIII в. всячески уклонялись от переписи<sup>61</sup>. Многочисленные дополнения к I ревизии (1720 г.) по Заонежским погостам также свидетельствуют об этом факте.

К концу XVIII в. число дворов в Шунгском погосте значительно растёт. В 1782 г. их было 808. Перепись этого года отмечает большое число многодворных поселений. Источники не свидетельствуют о каком-то притоке населения извне в это время. И даже наоборот, часть его переходит в состав населения Толвуйского погоста в связи с изменением границы между Шунгским и Толвуйским погостами. Но это не привело к сокращению населения в Шунгском погосте. Судя по ревизии 1782 г., оно здесь увеличилось. Скорее всего, последнее явилось результатом естественного роста населения, что выразилось в появлении многодворных деревень.

<sup>55</sup> Там же.

<sup>56</sup> М. М. Богословский. Земское самоуправление на Русском Севере в XVII в., т. I. М., 1909, стр. 144—145.

<sup>57</sup> Там же, стр. 145.

<sup>58</sup> «Карельская деревня в XVII в.», стр. 108.

<sup>59</sup> А. П. Глаголева. Олонецкие заводы в первой четверти XVIII в. М., 1957, стр. 200.

<sup>60</sup> А. Я. Балагуров. Приписные крестьяне Карелии XVIII—XIX вв. Петрозаводск, 1962, стр. 275.

<sup>61</sup> Ю. В. Готье. Указ. соч., стр. 139.



Таким образом, рассмотрение данных об изменении числа деревень и дворов в Шунгском погосте позволяет сделать вывод, что к концу XVIII в. населенность погоста по сравнению с начальным периодом значительно увеличилась. С другой стороны, наблюдение над размещением деревень в погосте с конца XV в. по конец XVIII в. дает основание утверждать, что не происходит освоения новых территорий, в частности окраин. Значит, изменения в населенности его произошли за счет естественного прироста населения, судя по увеличению количества дворов в течение рассматриваемого времени.

Соседний с Шунгским Толвуйский погост занимал восточную часть Заонежского полуострова. В течение XVII—XVIII вв. здесь происходил примерно тот же процесс изменения количества деревень и дворов, что мы наблюдали выше. Начнем опять с размещения и числа деревень. По писцовой книге 1563 г. там их было 188. Все они сосредоточивались в районе реки Толвуи и Падмозера. Окраины погоста — Вырозерская, Кузарандская и Тубозерская волости были заселены слабо. К концу XVI в. число деревень в погосте уменьшается. К 1583 г. их осталось 137 и появилось 64 пустоши. Это опустошение могло быть результатом Ливонской войны и опричнины. Деревни пустеют, в основном, в центральных районах погоста. Заселения новых территорий не наблюдается. Писцовая книга не отмечает ни одного починка в это время. В период «смуты» происходит дальнейшее опустошение погоста. Его разоряют иноземные военные отряды. В 1614 г. сюда пришли «польские и литовские люди». Воевода Богдан Чулков «посылал в посылку на литовских людей... казаков... сошлись казаки с литовскими людьми... в Толвуйской волости на Падмозере от острога шесть верст, и с литовскими людьми бой был»<sup>62</sup>.

С 20-х годов XVII в. писцовые книги отмечают увеличение числа деревень в Толвуйском погосте: в 1620 г.— до 169, в 1628 г.— до 193. В Шунгском же погосте мы не наблюдали этого явления. Число пустошей в Толвуйском погосте сокращается, но все же их еще довольно много. В 1620 г. в нем отмечено 56 пустых деревень, в 1628 г.— 47. Ко времени переписи 1647 г. общее число деревень не увеличилось, но осталось только 3 пустоши. Вероятно, новые территории не осваивались, а происходило заселение ранее опустевших деревень.

Следующее описание относится к 1678 г. Описываются только черные оброчные земли. В Толвуйском погосте в 1678 г. отмечено только 49 деревень. При сопоставлении этих данных с предыдущими (в 1647 г.— 190 деревень) заметно большое сокращение числа деревень в погосте. Это объясняется неполнотой источника, дающего сведения только по чернооброчным землям.

Однако сокращение общего числа деревень в период между 1647 и 1678 г. представляется вероятным. Дело в том, что чересполосно с землями государственных крестьян располагались владения помещиков и монастырей. Судя по отдельным документам, последние отнимали у крестьян «пашенную землю и черной лес своим самоволством за межами...». «По их монастырскому челобитью приезжали из Великого Новгорода многие новгородские дворяне и дети боярские и грабили... И оттого мы,— жаловались крестьяне,— оскудали и деревенские наши многие участки оттого запустили...»<sup>63</sup>. Поскольку крестьянские участки захватывались другими владельцами, то они могли не попасть в книгу 1678 г., описывавшую только земли государственных крестьян.

К началу XVIII в. число деревень в Толвуйском погосте остается небольшое. I ревизия насчитывает в нем 135 деревень. Возможно, здесь сказалась неполнота сведений этой ревизии. Предполагать значительное

<sup>62</sup> «Акты Московского государства», т. I, № 59.

<sup>63</sup> «Карельская деревня в XVII в.», стр. 221.



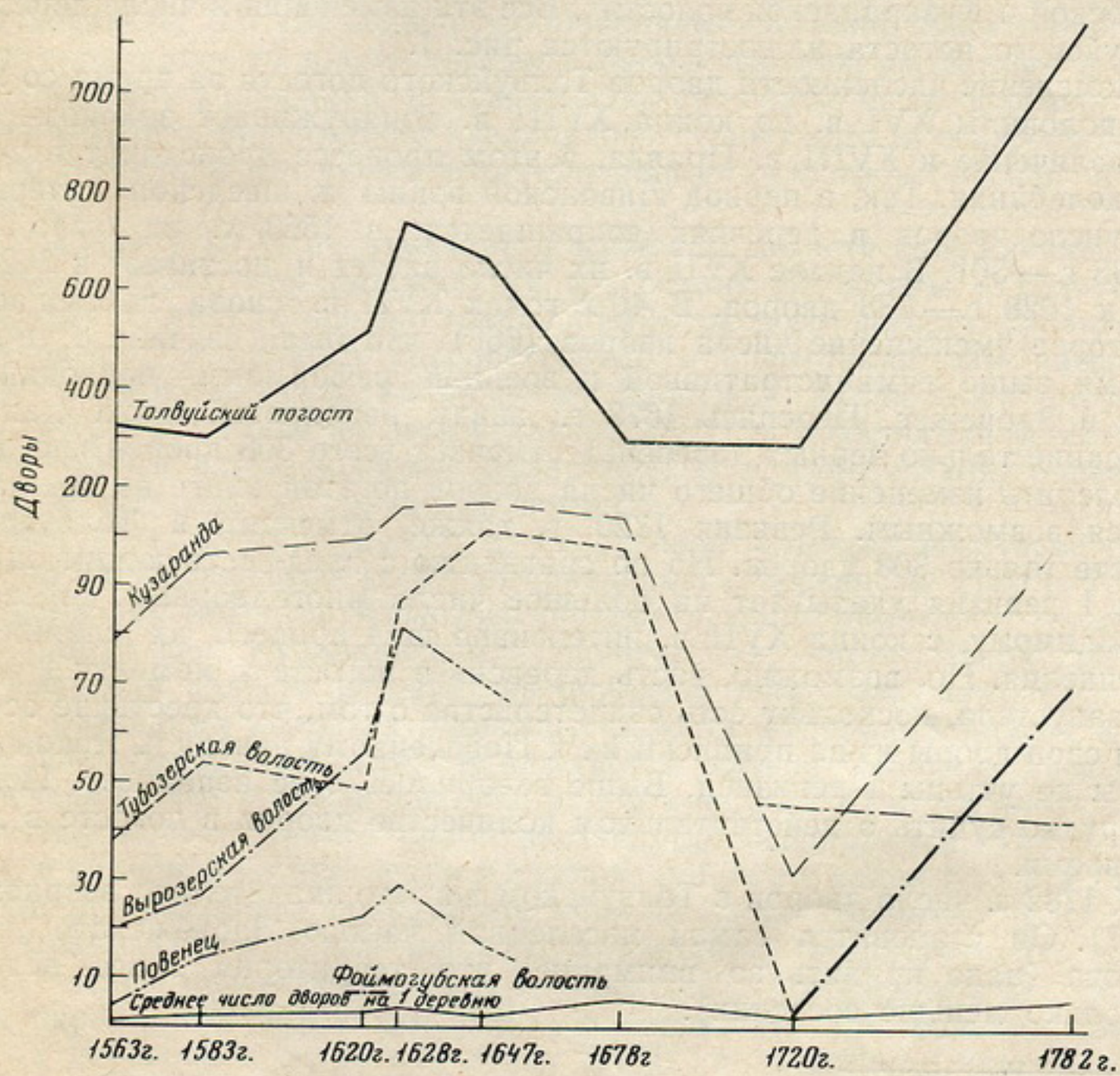
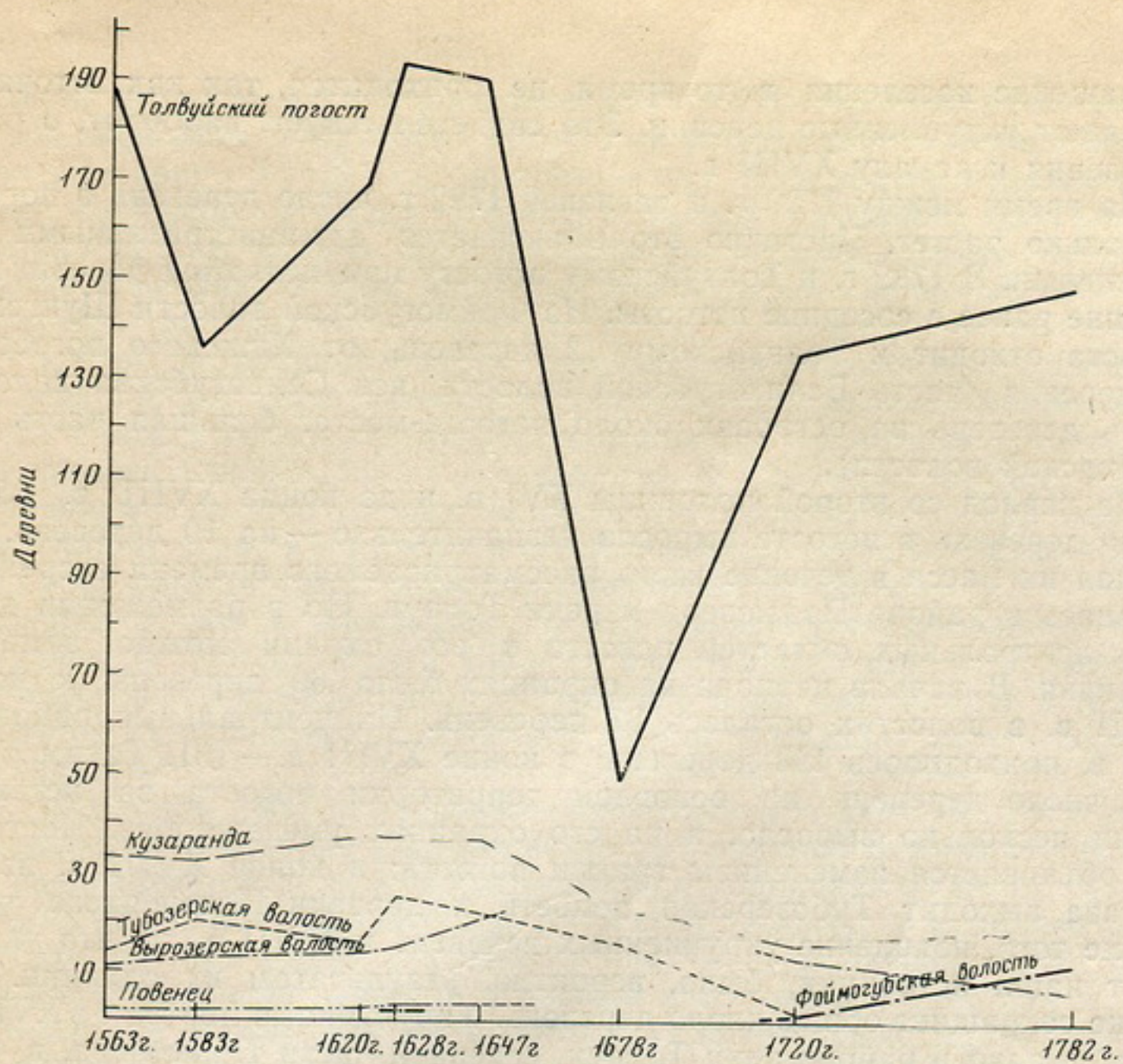


Рис. 1. Населенность Толвуйского погоста



сокращение населения в то время не приходится, так как источники отмечают укрупненные деревни. Это свидетельствует, наоборот, о росте населения к началу XVIII в.

За время между 1720 г. и ревизией 1782 г. число деревень в погосте несколько растет. Частично это объясняется административными изменениями. В 1782 г. к Толвуйскому погосту причисляются деревни входившие ранее в соседние погосты. Из Фоймогубской волости Шунгского погоста отходит к Толвуйскому 12 деревень, от Кижского погоста — 51 деревня (часть Великогубской волости, вся Сенногубская волость, часть деревень на островах около погоста-места, большая часть Кузарандской волости).

За период со второй половины XVI в. и до конца XVIII в. общее число деревень в погосте выросло незначительно — на 10 деревень. Основная их масса в течение всего рассматриваемого времени сосредоточивалась в районе Падмозера и реки Толвуи. Но в размещении деревень центральных областей погоста и его окраин можно заметить различия. В начале периода на окраинах было 60 деревень, к концу XVIII в. в волостях осталось 37 деревень. На центральные районы в XVI в. приходилось 128 деревень, в конце XVIII в. — 161. Таким образом, число деревень на основной территории погоста за истекшее время несколько выросло, а на его окраинах уменьшилось. Частично это объясняется изменением границ погоста: в конце XVIII в. из его состава выходит Тубозерская волость и деревни Повенецкого ряда. Кроме того, появление укрупненных деревень к XVIII в., на что указывают наши источники, было, вероятно, результатом их слияния. Это также сокращает общее число деревень. Укрупненные деревни в XVIII в. были именно в районе реки Толвуи, северной части Падмозера, в Фоймогубской и Кузарандской волостях. Все эти изменения в числе деревень Толвуйского погоста иллюстрируются рис. 1.

Изменение численности дворов Толвуйского погоста за время со второй половины XVI в. до конца XVIII в. обнаруживает закономерное их увеличение к XVIII в. Правда, в этом процессе происходят отдельные колебания. Так, в период Ливонской войны и шведской интервенции число дворов в деревнях сокращается: в 1563 г. их было 329, в 1583 г. — 301. В начале XVII в. их число растет и достигает к 1620 г. 525, к 1628 г. — 738 дворов. В 40-х годах XVII в. снова наблюдается некоторое уменьшение числа дворов (666), что было связано с упомянутыми выше административной и военной реформами, проводившимися в Заонежье. Перепись 1678 г. ввиду неполноты своих данных (описание только черных деревень) отмечает всего 308 дворов в погосте. Проследить изменение общего числа дворов по этой книге не представляется возможным. Ревизия 1720 г. также отмечает в Толвуйском погосте только 308 дворов. Но по сравнению с предшествующим описанием I ревизия указывает на большое число многодворных деревень. По-видимому, с конца XVII в. интенсивно шел процесс их слияния и укрупнения. Но, возможно, часть деревень в погосте к моменту I ревизии запустела, поскольку есть свидетельства о том, что крестьяне оставляли свои дворы из-за приписки их к Повенецкому заводу<sup>64</sup>. Некоторые дворы не учтены I ревизией. Выше говорилось о ее неполноте. Поэтому трудно судить о действительном количестве дворов в погосте в данное время.

К 1782 г. число дворов в Толвуйском погосте значительно возрастает (1147). Он становится самой населенной частью Заонежского полуострова (надо принять во внимание, что территория этого погоста несколько меньше соседних).

<sup>64</sup> А. П. Глаголева. Указ. соч., стр. 181.



Таким образом, в этом погосте в XVI—XVIII вв. происходит то же, что и в Шунгском: территория погоста не увеличивается, а даже уменьшается (в конце XVIII в. в его составе нет Тубозерской волости и деревень Повенецкого ряда). Несмотря на это, население погоста значительно растет, хотя в течение рассматриваемого времени отмечены сильные колебания в этом процессе, что наглядно иллюстрируется графиком (см. рис. 1).

В южной и западной части Заонежского полуострова находился Кижский погост. Он охватывал также острова, расположенные вдоль берега Онежского озера. Первое описание по Кижскому погосту, сохранившееся в книге 1563 г., отмечает там 163 деревни. Находились они на крайнем юге полуострова по берегам Онежского озера, Великой губы, Андомозера, Космозера и на Климецком острове. Северо-западная часть погоста была заселена сравнительно слабо.

Спустя 20 лет в заселении погоста происходят изменения — часть его деревень пустеет. Книга 1583 г. насчитывает там 118 жилых и 92 пустых деревни. «Крестьяне... Спасского Кижского погоста в те поры бегали от немецкие войны и стояти... было в те поры за тое землю у них некому»<sup>65</sup>.

С 20-х годов XVII в. писцовые книги отмечают здесь, как и в соседних погостах, некоторое увеличение числа деревень. В Кижском погосте оно увеличивается до 135, а число пустых сокращается до 60. К 40-м годам XVII в. идет дальнейший рост (150 жилых), а пустошей почти не остается. Книга 1647 г. отмечает одну пустую деревню в Мелогубской волости. Число деревень в погосте в то время растет как в центральных его местах, так и в волостях — Сенногубской, Андомозерской, Мелогубской. По переписной книге 1678 г. в Кижском погосте было уже 169 деревень. Но это только чернооброчные деревни. Если принять во внимание какое-то число деревень (монастырских, поместных и т. д.), не вошедших в описание, то станет ясно, что общее число деревень в погосте к 1678 г. значительно увеличилось. Кроме того, в северо-западной части погоста в это время возникли новые волости — Горская и Тивденская.

Ревизия 1720 г. не отмечает в Кижском погосте сокращения числа деревень (222), что наблюдалось в соседних Шунгском и Толвуйском погостах. С давних пор на территории Кижского погоста развивалось земледелие. Это всегда способствовало концентрации там населения, даже в те времена, когда по всему Заонежью наблюдался его отлив. К тому же в составе погоста в начале XVIII в. появляются новые волости — вернее часть волостей Кузарандской и Тубозерской, ранее входивших целиком в Толвуйский погост.

К 1782 г. картина меняется. IV ревизия отмечает некоторое сокращение числа деревень (115) по сравнению с переписью 1720 г. К тому времени ряд волостей Кижского погоста отходит обратно к Толвуйскому (почти вся Кузарандская, Сенногубская, часть Великогубской). Тубозерская волость исчезает из описаний обоих этих погостов.

В отдельных волостях Кижского погоста (Тивдия, Горская, Кондопожская, Лычностровская) наблюдается другое явление. Там число деревень к 1782 г. увеличивается, т. е. к концу XVIII в. северо-западные окраины погоста, ранее слабо заселенные, осваиваются. Таким образом, в размещении населения Кижского погоста с конца XVI в. по конец XVIII в. происходит сокращение общего числа деревень. В соседних Шунгском и Толвуйском погостах оно немного возрастает. По сравнению с этими погостами, в Кижском несколько интенсивнее идет заселение окраин, где возникают новые волости. На большое уменьшение числа деревень в погосте к концу XVIII в. повлияло изменение его

<sup>65</sup> «Материалы», стр. 371.



границ. Почти все деревни Кижского погоста к концу XVIII в. становятся многодворными (рис. 2).

Изменения в числе дворов в этом погосте за исследуемое время происходят следующим образом. По данным книги 1563 г. в погосте было 357 дворов. Такое же число дворов остается там и через 20 лет. В других погостах за время военных действий 1558—1583 гг. происходит сокращение числа дворов, в Кижском — оно остается на том же уровне, а в некоторых его волостях наблюдается даже увеличение (в Великогубской, Космозерской, Кондопожской, Лычностровской). Прямых свидетельств о военных действиях на территории Кижского погоста в то время нет. Возможно, сюда шло население из соседних погостов — Толвуйского и Шунгского, подвергшихся нападениям иноземных военных отрядов.

С 20-х годов XVII в. здесь, как и в других погостах, идет процесс увеличения числа дворов. Книгой 1620 г. в погосте отмечено 542 двора, в 1628 г. — 856. Свидетельств о притоке населения сюда из других мест в то время нет, вероятно, это результат его естественного прироста. Число дворов увеличивается как в целом по погосту, так и во всех его волостях, даже в сравнительно слабо заселенных на северо-западе погоста — Кондопожской, Лычностровской, Лижемской, Тивденской.

С 40-х годов XVII в. число дворов в погосте сокращается. Книга 1647 г. отмечает 709 дворов. В актовых материалах того времени встречаются жалобы крестьян, что с них «збирали... всяких своих бездильных расходов... и збирали с выти помимо... государевой казны по 40 и 50 руб., а правили те деньги... всякими немерными правежи. И твоих государевых мелких крестьян от тех горланов разошлось... из Кижского погоста без числа в монастырские и боярские вотчины...»<sup>66</sup>.

Эти показания свидетельствуют о запустении крестьянских дворов, о частичном отливе населения из Кижского погоста. Это явление отмечается как по основным районам погоста, так и по всем его волостям. Можно предполагать уход населения за пределы погоста или, как говорят сами крестьяне, во владения монастырей и в какие-то частновладельческие вотчины.

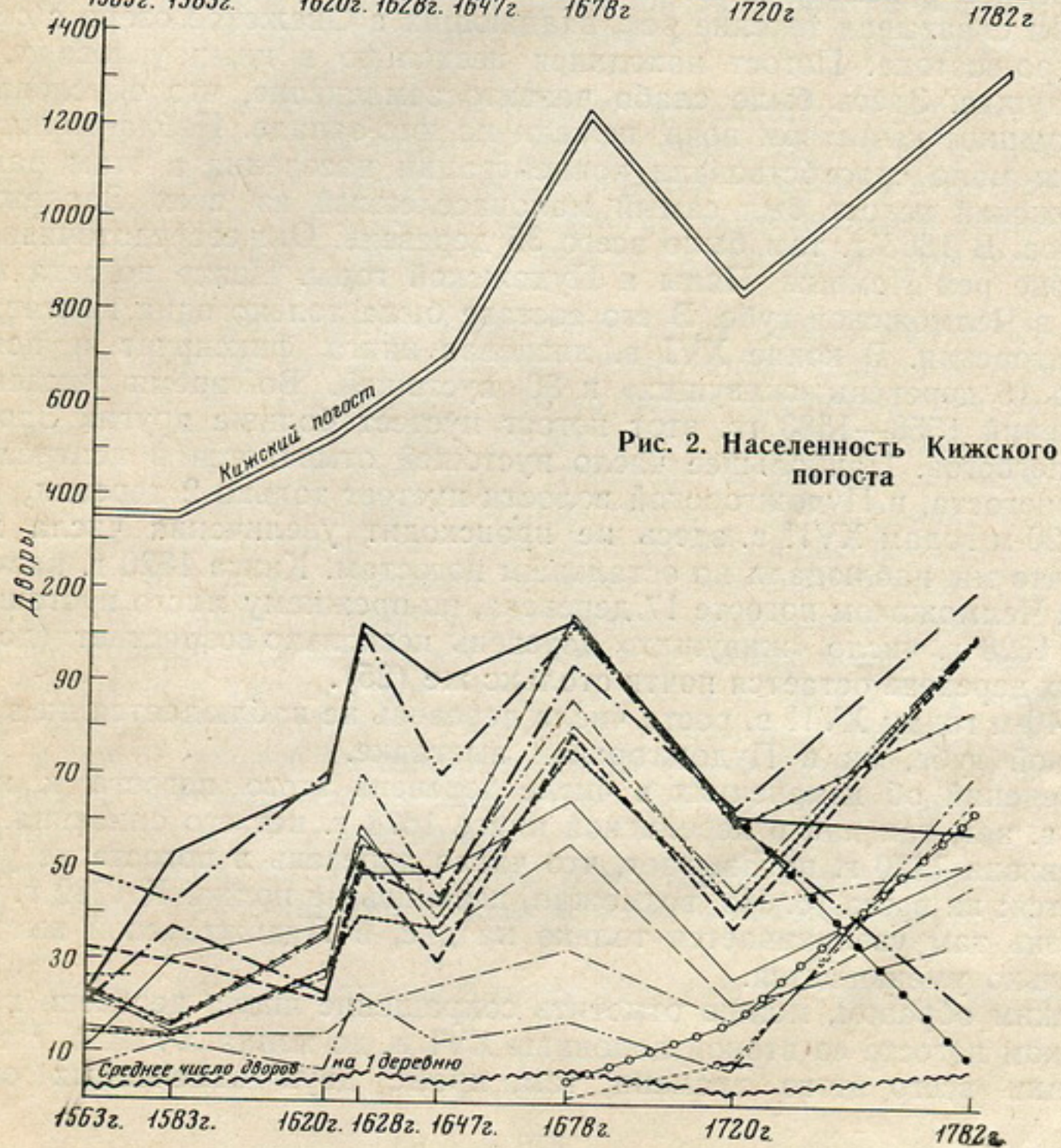
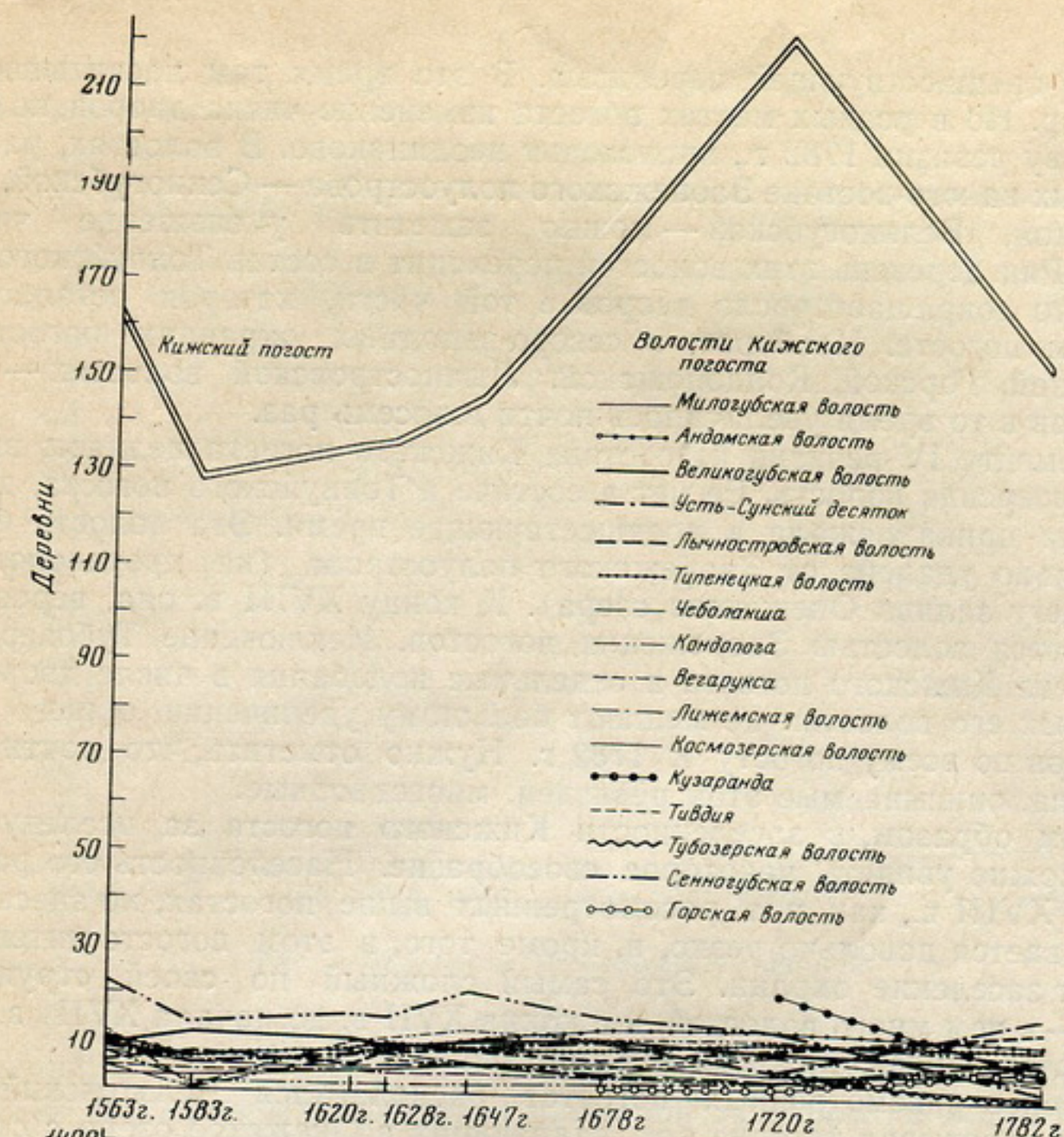
Источники конца XVII в. показывают другую картину в погосте. В книгах 1678 г. все чаще вместо «пустоши, что были деревни», как отмечалось в конце XVI — начале XVII вв. встречается «деревни, что были пустоши» (см. табл. 3 сопоставления поселений по Кижскому погосту). Снова заселяются пустые дворы, и в 1678 г. всех дворов было уже 1234. Этот процесс интенсивно идет по всей территории погоста. Возникают две новые волости на северо-западной его окраине — Горская и Тивденская.

Но в начале XVIII в. начинается отлив населения из Кижского погоста. Число дворов сокращается до 844. Документы свидетельствуют о бегстве крестьян из своих дворов. В то время на них возложили еще одну повинность — работу по подъему, обжигу и возке железной руды и доставке извести к Олонецким заводам<sup>67</sup>. Другим обстоятельством, которое могло повлиять на сокращение числа дворов в погосте к моменту I ревизии, было слияние деревень, поскольку ревизия 1720 г. отмечает многодворные поселения. Этот процесс наблюдается во всех районах погоста. Явления, происходящие на окраинах его, соответствуют общим явлениям на всей территории в целом. Появление в погосте новых волостей в 1720 г. — Кузарандской и Тубозерской (отошедших от соседнего Толвуйского погоста) не ведет к увеличению числа дворов в нем. На начало XVIII в. здесь можно констатировать их уменьшение. IV ревизия 1782 г. показывает новое увеличение дворов по срав-

<sup>66</sup> «Карелия в XVII в.». Петрозаводск, 1947, стр. 46.

<sup>67</sup> А. П. Глаголева. Указ. соч., стр. 194.







нению с предшествующей переписью. В это время там насчитывается 1341 двор. Но в разных местах погоста изменение числа дворов, по свидетельству ревизии 1782 г., происходит неодинаково. В волостях, расположенных на юго-востоке Заонежского полуострова — Сенногубской, Кузарандской, Великогубской — можно заметить уменьшение числа дворов. Ряд деревень этих волостей переходит в состав Толвуйского погоста, что сокращает число дворов в той части, которая осталась в Кижском погосте. Наоборот, в северо-западных окраинах погоста — Тивденской, Горской, Кондопожской, Лычностровской волостях — число дворов в то время увеличилось почти в восемь раз.

К моменту IV ревизии из состава Кижского погоста целиком выходит Тубозерская волость. Ее нет в составе и Толвуйского погоста, которому она принадлежала в предшествующее время. Эта волость была значительно удалена от Заонежского полуострова (на противоположном берегу залива Онежского озера). К концу XVIII в. она, вероятно, не является волостью Заонежских погостов. Исключение Тубозерской волости из Кижского погоста и отдельные колебания в числе дворов в различных его волостях не мешают большому увеличению общего числа дворов по всему погосту к 1782 г. Нужно отметить, что почти все поселения, описываемые этой ревизией, многодворные.

Таким образом, в заселенности Кижского погоста за исследуемое время можно увидеть некоторое своеобразие. Населенность его растет к концу XVIII в., как и в рассмотренных выше погостах, но здесь она увеличивается довольно резко, и, кроме того, в этом погосте интенсивнее идет заселение окраин. Это самый сложный по своей структуре погост — в нем много волостей, и с конца XVII в. до начала XVIII в. там появляются и новые волости (см. рис. 2).

Севернее рассмотренных погостов располагался Челможский погост. Он охватывал течение рек, впадающих в Онежское озеро с севера и северо-востока. Погост находился несколько в иных условиях, чем предыдущие. Здесь было слабо развито земледелие, что обуславливалось худшим качеством почв, нежели на юго-западе. Неблагоприятные условия мало способствовали концентрации населения в этом районе. Челможский погост был самый малонаселенный из всех Заонежских погостов. В 1563 г. там было всего 35 деревень. Они сосредоточивались в районе рек Немины, Пялы и Пудожской горы. Центр погоста находился в Челможской губе. В его составе была только одна выставка — Пудожгорская. В конце XVI в. писцовая книга фиксирует в погосте только 16 деревень «живущих» и 30 пустошей. Во время иноземных вторжений 1558—1583 гг. этот погост пустеет больше других Заонежских погостов. Наибольшее число пустошей отмечается в центральной части погоста, в Пудожгорской волости пустеет только 2 деревни.

К 20-м годам XVII в. здесь не происходит увеличения числа деревень, что мы наблюдали по остальным погостам. Книга 1620 г. насчитывает в Челможском погосте 17 деревень, по-прежнему много пустошей — 26. В 1628 г. число «живущих» деревень несколько возрастает (до 21), пустых деревень остается почти столько же (25).

К 40-м годам XVII в. роста числа деревень не наблюдается ни в Челможской губе, ни в Пудожгорской выставке.

Сведений об изменениях в числе деревень этого погоста к концу XVII в. нет, так как в переписной книге 1678 г. нет его описания.

Ревизия 1720 г. показывает, что число деревень в погосте не увеличивается: их всего 16. Но, возможно, перепись не полна. К 1782 г. число деревень там увеличивается только на две, в Пудожгорской выставке несколько уменьшается.

Таким образом, можно отметить сокращение числа деревень в Челможском погосте со второй половины XVI в. до конца XVIII в. На протяжении всего этого времени, там, кроме двух отмеченных очагов



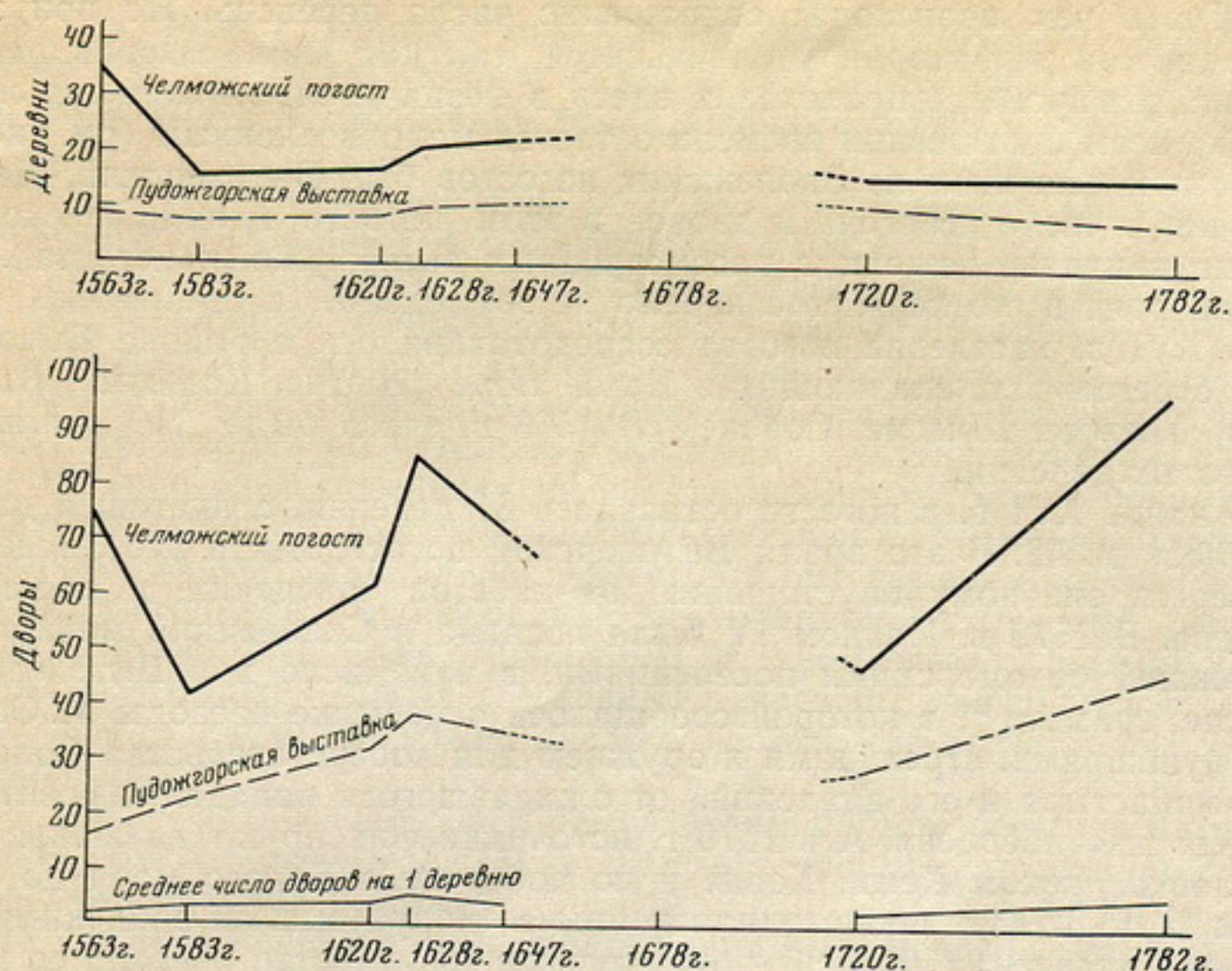


Рис. 3. Населенность Челможского погоста

поселений, остается много неосвоенной территории. В Пудожгорской выставке число деревень остается примерно на одном уровне и к концу исследуемого времени сокращается только на одну деревню по сравнению с начальным периодом (рис. 3).

Число дворов в Челможском погосте изменяется следующим образом: по книге 1563 г. там было 75 дворов, через 20 лет их остается 42. На окраине погоста в Пудожгорской волости отмечено некоторое увеличение числа дворов к 1583 г. Очевидно, военные действия конца XVI в. не затронули этой территории, а в районе Челможской губы они привели к запустению деревень.

Книга 1620 г. показывает увеличение числа дворов как в центральном районе погоста, так и в волости. Общее число дворов к этому времени достигает 62. Деревни становятся более крупными, что видно по увеличению числа дворов в них. То же самое можно сказать и о времени переписи 1628 г. По этой книге отмечено 85 дворов. В 40-х годах XVII в. происходит небольшое сокращение их — до 71 двора, что могло быть результатом проведения ряда реформ в предшествующие годы.

В книге 1678 г. нет сведений об этом погосте. Ревизией 1720 г. зафиксировано только 47 дворов. Но отмеченные ею деревни — многодворные, образовавшиеся путем слияния прежних более мелких деревень. Частично к уменьшению числа дворов к началу XVIII в. привело прикрепление челможских крестьян к Повенецкому заводу<sup>68</sup>. К концу XVIII в. число дворов увеличилось почти в два раза по сравнению со временем I ревизии. Это наблюдается как во всем погосте (стало 97 дворов), так и в его выставке.

Таким образом, наблюдения над изменением в размещении поселений и степени заселения Челможского погоста показывают, что к концу

<sup>68</sup> Р. Б. Мюллер. Очерки по истории Карелии XVI—XVII вв. Петрозаводск, 1947, стр. 160.



XVIII в. в нем происходит сокращение числа деревень. Но при этом заселенность территории увеличивается, так как число дворов растет. Правда, эти процессы происходят здесь в незначительной степени, и погост на всем протяжении времени остается малонаселенным (см. рис. 3).

Самым северным из Заонежских погостов был Выгозерский. На изменения в числе деревень и дворов в этом погосте влияли несколько другие причины, нежели в рассмотренных выше южных погостах. Ведущую роль в его хозяйстве играло не земледелие, а промыслы.

В XVI в. население погоста сосредотачивалось в районе Выгозера и по берегам рек, впадающих в Белое море (Нюхче, Колежме, Вирме, Выгу, Унежме, Шижме, Сороке). В 1563 г. здесь было 110 жилых и 33 пустых деревни.

В конце XVI в. в погосте оставалось 81 деревня, а пустошей насчитывалось до 42. В это время Выгозерский погост, как и все Заонежье, подвергся сильному опустошению от набегов шведских и немецких отрядов. В 1578 в. Иваном IV была послана в Соловецкий монастырь, владевший беломорскими поселениями, в том числе и в Выгозерском погосте, грамота<sup>69</sup>, в которой сообщалось о посылке воеводы М. Озерова с пушкарями, стрельцами и оружием для «оберегательства Соловецкого монастыря и его владений» от ожидавшегося нападения «свитских немцев» и «анберцев». А в 1579 г. источники фиксируют движение этих отрядов по рекам Кеми, Ковде и по побережью Белого моря до реки Сумы<sup>70</sup>. До 1590 г. происходили войны с «порубежными воинскими немецкими людьми»<sup>71</sup>. В 1590 г. Московское государство воевало со Швецией<sup>72</sup>. Во время военных действий пострадали Сумская волость, Вирма, Сухой Наволок. Именно на эти годы (после 1563 г.) и падает уменьшение числа деревень в Выгозерском погосте. В 1609—1611 гг. на Соловецкий монастырь и его владения совершают набеги шведы<sup>73</sup>, а в 1612 г. территория Выгозерского погоста подверглась разорению от набегов «черкасских отрядов»<sup>74</sup>, которые в 1613 г. предприняли осаду Сумского острога. К началу XVII в. в погосте остается 26 деревень. Такое сокращение числа деревень, засвидетельствованное книгой 1620 г., явилось результатом не только сильного разорения погоста в предшествующее время. Писцовая книга 1620 г. и следующие за ней — 1628 г. и 1647 г. содержат большие пропуски в описаниях. Часть территории Выгозерского погоста — беломорские деревни — были во владениях Соловецкого монастыря. Они не попали в переписи тех лет, проводившихся московским правительством. Монастырские же описания этих деревень дают неполные сведения. По книге 1628 г. в погосте было 25 деревень, по книге 1647 г. — немного больше — 36. В этих книгах описываются деревни государственных крестьян в центральной и южной частях погоста; в вотчинах Соловецкого монастыря — по рекам Нюхче, Шижме, Колежме, Вирме и в устье Выга упомянуты только центры волостей.

Некоторое увеличение числа деревень в погосте отмечено переписной книгой 1678 г. — 64 деревни. Это опять же деревни, не принадлежавшие монастырю, — в центре погоста, по реке Телекиной, Пулозеру, Хижозеру, Каргозеру. Из монастырских волостей сохранилось описание только 19 сумских деревень. Судить о том, был ли рост числа деревень в этой волости к 1678 г., трудно, так как переписи 20-х и 40-х годов XVII в. не дают точных сведений. Кроме того, есть свидетельства, что

<sup>69</sup> *Арх. Досифей*. Географическое, историческое и статистическое описание ставропигиального первоклассного Соловецкого монастыря, т. III. М., 1836, стр. 30.

<sup>70</sup> Там же, стр. 82.

<sup>71</sup> Там же, стр. 90.

<sup>72</sup> Там же, стр. 93.

<sup>73</sup> Там же, стр. 108—109.

<sup>74</sup> Там же, стр. 119.



снова (в 1658 г.) погост страдает от набегов шведов, подвергших грабежу и разорению именно сумские земли<sup>75</sup>. Поэтому правильнее предполагать, что увеличения числа деревень в этой волости к 1678 г. не было.

Рост общего числа деревень по книге 1678 г. нужно отнести за счет деревень в центральной и южной части погоста.

I ревизия показывает, что к началу XVIII в. число деревень в погосте не увеличилось. Неполнота данных I ревизии особенно ощущается по Выгозерскому погосту. Перепись отмечает, в основном, центры волостей по рекам Суме, Нюхче, Колежме, Вирме, Шижме, Сороке и ничего не говорит об остальных поселениях в этих волостях. Описанные же волостные поселения очень многодворные. Эти неполные описания касаются только беломорских поселений, принадлежавших Соловецкому монастырю. Давнее развитие в них промыслов (солеварение, железоделательное производство, рыболовство, охота на морского зверя) способствовало их укрупнению. И, кроме того, в ревизии 1720 г., вероятно, отражен процесс слияния деревень, начавшийся еще в XVII в. Укрупнение деревень явилось необходимостью в целях защиты от набегов.

К 1782 г. число деревень в Выгозерском погосте остается на том же уровне, что и в начале XVIII в. Это касается как центральных, так и волостных районов погоста.

IV ревизия отмечает очень многодворные поселения на этой территории — от 20 до 100 дворов.

Таким образом, трудно проследить, как происходили изменения в числе деревень Выгозерского погоста за истекшее время ввиду значительных пропусков в источниках. Но все же в целом, в этом погосте шло уменьшение числа деревень к концу XVIII в. по сравнению с начальным периодом. Это касается как общего числа деревень по всему погосту, так и по отдельным его волостям. Число самих волостей сокращается к 1782 г. В это время из состава погоста выходит Унежемская волость, исчезают деревни в районе Золотца. Изменения в числе деревень Выгозерского погоста показаны на рис. 4.

Колебания в заселенности погоста с конца XVI и до конца XVIII в. легче проследить по изменению числа дворов. В начале этого периода в погосте было 355 дворов. Они довольно равномерно распределены в деревнях центральных и окраинных. К 1583 г. их число в целом по погосту сокращается (до 324). В отдельных же волостях наблюдается некоторое увеличение числа дворов. Это касается волостей, мало пострадавших от иноземных вторжений в конце XVI в. — Унежемской, Шижемской, Сухого Наволока, Золотца. Наиболее пострадали Сумская, Нюхоцкая, Виремская волости, Выжский Остров, Верхняя Лопь.

К началу XVII в. источники не фиксируют увеличения числа дворов в Выгозерском погосте, что имело место в соседних погостах. Можно только предполагать, что и там был какой-то рост.

Книга 1647 г. также дает неполные данные, но в ней отмечено увеличение числа дворов в Выгозерском погосте до 577. Число дворов растет не только в центральной части погоста, но и в волостях — особенно по побережью Белого моря. Хотя в них указывается только по одной — две деревни, но они довольно многодворные. Вероятно, эта книга отражает упомянутое выше слияние монастырских деревень по рекам Суме, Вирме, Шижме, Колежме, Нюхче, Сороке.

Кроме монастырских вотчин, растет населенность Надвоецкой волости (вместо 1 двора в предшествующее время до 25 дворов в 1647 г.) и Выжского Острова (от 1 двора в 20-х годах XVII в. до 15 дворов в 1647 г.). Наряду с таким значительным увеличением числа дворов по

<sup>75</sup> Там же, стр. 146.



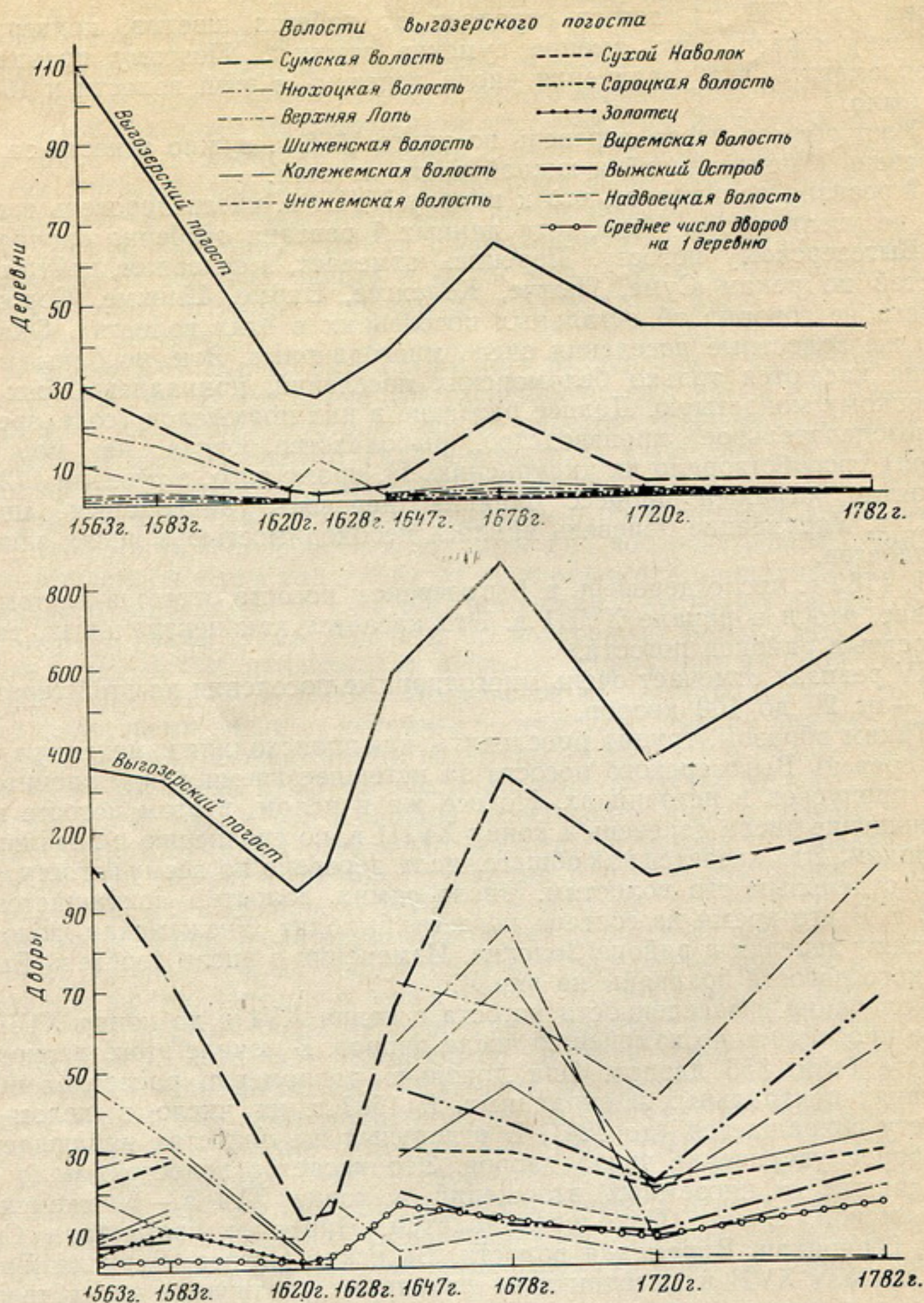


Рис. 4. Населенность Выгозерского погоста

этим волостям в некоторых местах погоста отмечается запустение — в Золотце и Верхней Лопи. Здесь возможны пропуски в описании. Сокращение числа дворов Золотца и Верхней Лопи не приводит в середине XVII в. к уменьшению его по всему погосту.

Переписная книга 1678 г. показывает значительное увеличение числа дворов (855). Растет населенность отдельных волостей — в Сумской волости 327 дворов, в Колежемской — 72, в Виремской — 85. Снова заселяется Золотец (10 дворов) и опустевшие дворы в Верхней Лопи (вместо 4 дворов — 9). Произошло укрупнение слившихся ранее поселений. Этому в значительной степени способствовало развитие торговли у выгозерских крестьян. В те годы они вывозили свои товары далеко за



пределы Заонежья — в Москву, Ярославль, Вологду, Архангельск и даже за рубеж, в «немецкую сторону»<sup>76</sup>.

Ревизией 1720 г. в Выгозерском погосте отмечено уменьшение числа дворов до 355. Такое же явление наблюдалось и в соседних с ним погостах. Сокращение в Выгозерском погосте происходит повсеместно, совершенно пустеет Золотец. Частично этому явлению могло способствовать прикрепление выгозерских крестьян к Алексеевскому заводу на реке Телекиной<sup>77</sup>.

Ко времени IV ревизии деревень в погосте остается столько же, сколько их было и в начале XVIII в., но деревни укрупняются. По этой ревизии в погосте было 656 дворов. Укрупнение деревень происходило по всей территории погоста. В ревизии только нет сведений об Унежемской волости и Золотце. Здесь могло быть запустение. Но в отношении Унежемской волости можно предполагать и другое. Она находилась на границе Олонецкой и Архангелогородской губерний. В конце XVIII в. эта волость могла входить в Архангелогородскую губернию и не попасть в ревизию 1782 г. по Олонецкой губернии. Сопоставить все данные о населенности Выгозерского погоста в виду значительных пропусков в источниках, особенно в писцовых книгах XVII в., трудно. Но все же можно заключить, что к концу рассматриваемого времени население погоста увеличилось по сравнению с начальным периодом. Правда, самым населенным погост был к моменту переписи 1678 г. В последующее время он не достиг уровня этого года, хотя в промежутке между 1720 и 1782 г. происходило увеличение числа дворов. Особенностью Выгозерского погоста является интенсивное слияние деревень по Беломорскому побережью, начавшееся с середины XVII в., чему способствовало развитие там промыслов и торговли. Только в этом районе Заонежья встречаются к концу XVIII в. поселения, насчитывающие 20, 30, 50 и даже 100 дворов. (см. рис. 4).

Отмечая изменения в численности дворов, писцовые книги по Заонежью фиксируют еще один интересный момент. Они указывают на наличие в деревнях наряду с дворами пашенных крестьян дворов бобылей, не имевших самостоятельного хозяйства.

Бобыльских дворов в погостах в конце XVI в. было немного. Так, в Шунгском погосте по книге 1583 г. было всего 2 двора бобылей, что составило 0,7% от общего числа дворов. В Толвуйском погосте несколько бобыльских дворов было отмечено еще книгой 1563 г. — 3 двора или 0,9% от общего числа дворов. По книге 1583 г. в этом погосте отмечено 4 двора бобылей. Общее число дворов к тому времени уменьшилось, поэтому эти 4 бобыльских двора составили несколько больший процент (1,3%), чем в предыдущее время. В Кижском погосте бобыльские дворы к 1563 г. составили 0,5% (2 двора) от общего числа дворов, к 1583 г. — 2,8% (10 дворов) при неизменном общем числе дворов к этому времени.

Несколько большую цифру дает вычисление процента бобыльских дворов по Челможскому и Выгозерскому погостам: в первом по книге 1563 г. бобыльские дворы составили 13,3%, во втором — 5,6%, по книге 1583 г. в Челможском погосте нет бобыльских дворов, в Выгозерском они составили 8,9%. Такой большой процент дворов бобылей в этих погостах, возможно, получается за счет непашенных бобылей, занимавшихся каким-либо ремеслом или промыслом, издавна развивавшимися на севере Заонежья.

По книгам 20-х годов XVII в. можно наблюдать значительное увеличение числа бобыльских дворов в погостах. Так, в Шунгском погосте по книге 1620 г. бобыльские дворы составили 17,4% от общего числа

<sup>76</sup> Р. Б. Мюллер. Очерки по истории Карелии XVI—XVII вв. Петрозаводск, 1947, стр. 160.

<sup>77</sup> А. П. Глаголева. Указ. соч., стр. 181, 194.



дворов, по книге 1628 г.— 16,4%. В Толвуйском погосте в 1620 г.— 4,1%, в 1628 г.— 17,4%. В Кижском в 1620 г.— 17,3%, в 1628 г.— 8,8%. В Челможском в 1620 г.— 3,2%, в 1628 г.— 14,1%. В Выгозерском уезде в 1620 г.— 8,4%, в 1628 г.— 10,9%. Резкое увеличение бобыльских дворов по всем погостам отражает процесс расслоения крестьянского населения, особенно заметный в первой половине XVII в.

В других районах Поморья происходил аналогичный процесс. По данным П. Иванова<sup>78</sup>, в Кеврольском уезде к началу XVII в. происходит увеличение числа бобыльских дворов. По писцовой книге 1587 г. во всем уезде было 70 дворов бобылей (или 4,8% от их общего числа), по книге 1623 г. их число выросло до 110, что составило 7,1%.

В последующие годы (XVII—XVIII вв.) в переписных книгах и в материалах ревизий фиксируется наличие бобыльских дворов в погостах. Их процент то увеличивается, то уменьшается в зависимости от изменения общего числа дворов. Важно то, что, судя по книгам 20-х годов XVII в., уже в это время происходило социальное расслоение крестьян северной деревни.

Этот момент имеет значение в свете дискуссии, ведущейся давно в нашей исторической литературе<sup>79</sup>, по вопросу о расслоении крестьянства в эпоху позднего феодализма.

Основное наблюдение над изменениями в численности деревень и дворов по Заонежским погостам сводится к следующему. Число деревень с XV в. не только не возрастает, но даже несколько уменьшается. Из этого можно сделать определенный вывод, что колонизация извне кончилась по крайней мере к концу XV в. При сопоставлении числа деревень по различным описаниям приходится учитывать, однако, возможность недостоверности материала: помимо стремления крестьян укрыться от обложения, которое не могло не оказать влияния на степень полноты материала, необходимо принять во внимание и некоторые местные условия. Групповое расположение селений, о чем говорилось выше, приводило к различным толкованиям самого понятия «деревни». Не исключено, например, что в описаниях, следовавших за письмом Лихачева (1563 г.), деревнями назывались несколько близко расположенных дворов, первоначально фигурировавших в писцовых книгах как отдельные деревни. На общий вывод об окончании колонизации к концу XV в. это влияния не оказывает. С другой стороны, больше всего починков приходится на начало периода, что в сочетании с другими свидетельствами (например, с данными топонимии) указывает на то, что процесс колонизации закончился задолго до начала рассматриваемого периода. Некоторые колебания в числе деревень по различным описаниям связаны как с экономическими, так и с политическими причинами. За исследуемый период число волостей и выставок не увеличивается (за исключением Кижского погоста), колебания в населенности волосток, как это видно из таблиц, в основном соответствуют общим колебаниям по всей территории в целом (рис. 5).

Количество дворов в погостах с достаточной достоверностью отражает изменения в степени заселенности той или иной территории. В целом несомненен постепенный рост числа дворов, но он не позволяет предполагать сколько-нибудь значительного притока населения из других областей. Характерно, что населенность волосток увеличивается, пожалуй, медленнее центральных областей погостов. Это — еще одно свидетельство того, что несмотря на огромные пустующие пространства, годной для крестьянского хозяйства земли было немного (надо учитывать, конечно, уровень сельскохозяйственной техники XVI—XVIII вв.).

<sup>78</sup> П. Иванов. К истории крестьянского землевладения на Севере в XVII в. — «Труды Археографической комиссии Московского Археологического общества», т. I, вып. 3. М., 1899, стр. 425.

<sup>79</sup> «История СССР», 1966 г., № 1, стр. 70.



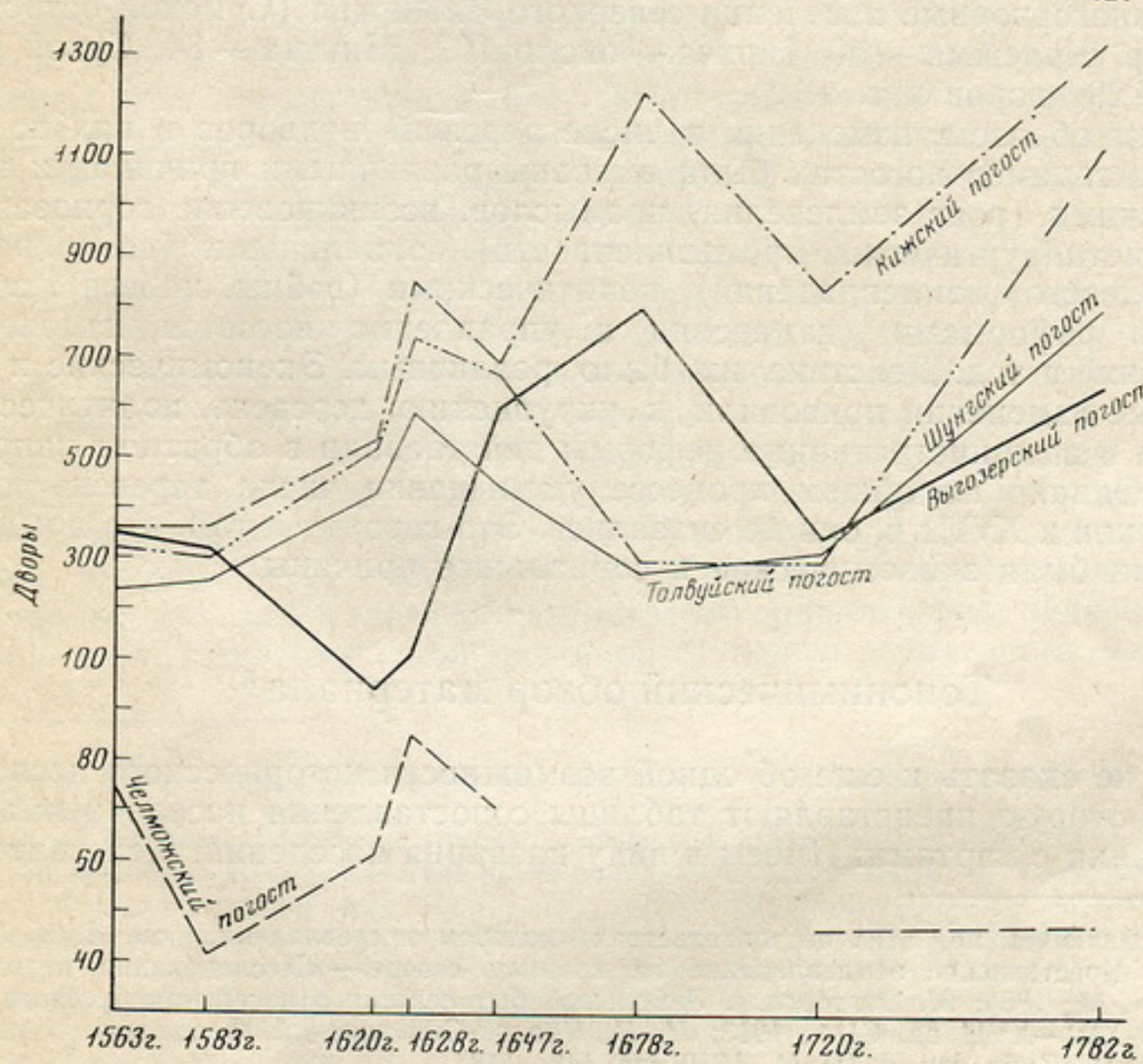
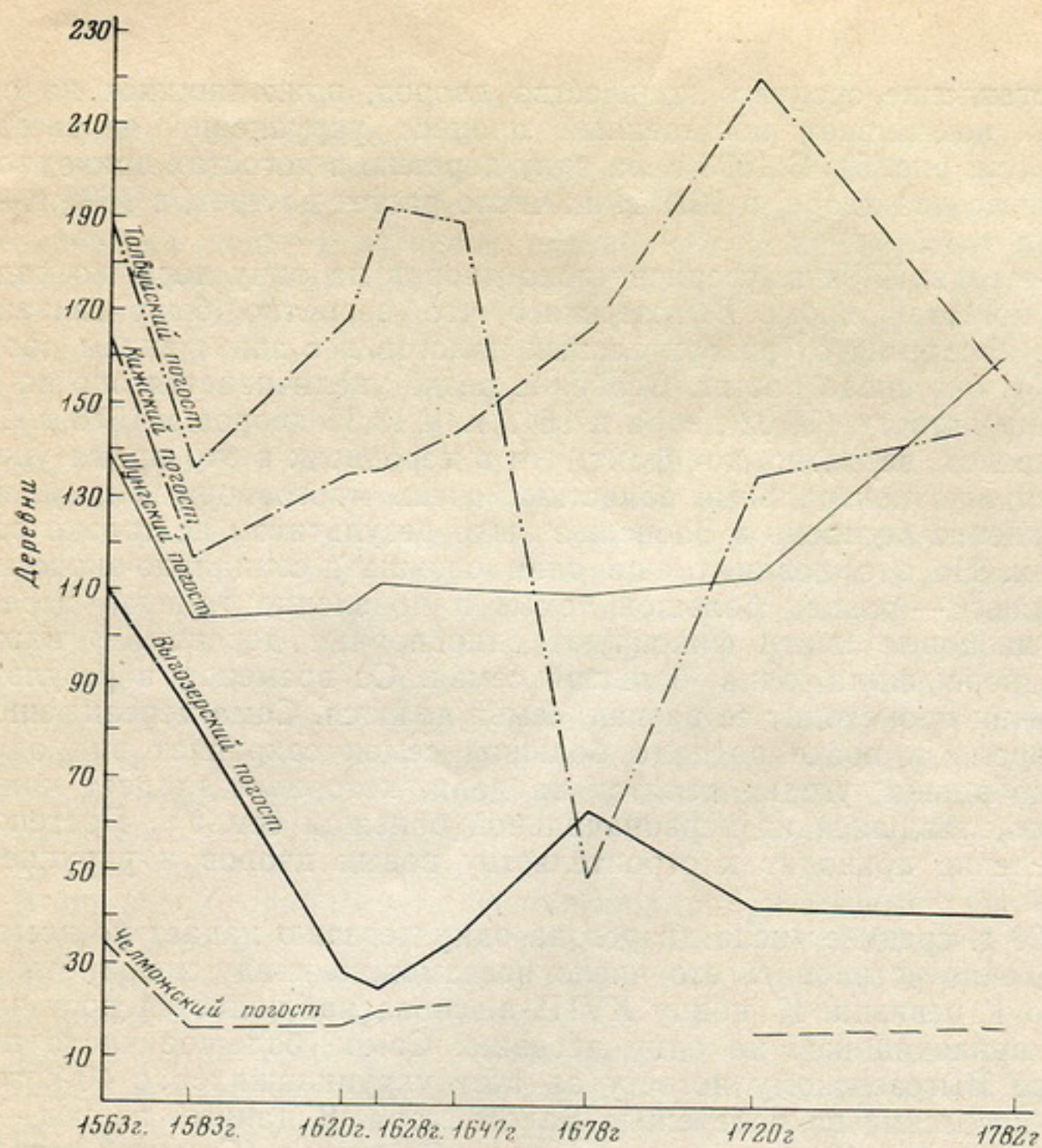


Рис. 5. Населенность Заонежских погостов



Сопоставление среднего количества дворов, приходящихся на одну деревню, показывает постепенный процесс укрупнения деревень к XVIII в. (см. рис. 5). В 1563 г. на одну деревню в погостах приходилось в среднем по два двора, в 1620 г. их число растет до трех, в 1628 г. — до четырех и т. д.

В 40-е годы XVII в. среднее число дворов на одну деревню падает во всех погостах, кроме Выгозерского, что, вероятно, было связано с бегством населения от разорительных налогов и с запустением дворов, а с 1678 г. оно снова растет. Особенно резко увеличивается оно по Выгозерскому погосту (16,02 двора в 1647 г. и 13,35 дворов в 1678 г.). На этом сказался, вероятно, тот факт, что в переписях в это время упоминаются только центральные волостные очень многодворные поселения.

Укрупнение деревень в Заонежье было результатом не только роста населения. На это повлиял еще один сложный социально-экономический процесс — распад большой семьи и появление долевой деревни. Ранние писцовые книги фиксируют однодворные деревни. В каждой деревне-дворе жила одна большая семья. Со временем в результате ряда причин происходит ее распад, семья делится. Сама деревня иногда долгое время и после распада большой семьи сохраняет вид одного двора, но пашни, угодья делятся на доли, которыми владеет каждая семья, выделившаяся из первоначальной большой семьи<sup>80</sup>. Постепенно такое деление приводит к строительству новых дворов и укрупнению деревень.

В 1720 г. среднее число дворов на одну деревню падает по всем погостам. Точно установить это число невозможно ввиду неполноты сведений по I ревизии. К концу XVIII в. снова наблюдается рост числа дворов, приходящихся на одну деревню. Самое большое число получается по Выгозерскому погосту за счет укрупнявшихся с 40-х годов XVII в. поселений по побережью Белого моря. В данный период — это самые многодворные поселения северного Заонежья (Сумской острог — 131 двор, Колежма — 50, Нюхча — около 100, Шижма — 34, Сухой Наволок — 29 дворов и т. д.).

Таким образом, изменения в числе деревень и дворов в них по отдельным годам в погостах были вызваны различными причинами: экономическими (рост земледелия, промыслов, возникновение горнозаводской и металлургической промышленности), социальными (возникновение «долевого» землевладения), политическими (войны, набеги), внутренними реформами (изменения в управлении погостов, изменения границ их) и т. д. Действие их было различным. Экономические и социальные изменения приводили к укрупнению деревень, политические события и административные реформы действовали в обратном направлении. Однако на общем процессе уменьшения числа деревень и их укрупнении к XVIII в. они не сказались. Это говорит о том, что доминирующими были экономические и социальные причины.

### Топонимический обзор материала<sup>81</sup>

Нельзя не сказать и еще об одной возможности исторического исследования, которую представляют таблицы сопоставления населенных мест в сочетании с картами. Имеем в виду названия поселений. Действитель-

<sup>80</sup> О возникающем при этих обстоятельствах «долевом землевладении» см. А. Я. Ефименко. Крестьянское землевладение на крайнем севере. — «Исследования народной жизни». М., 1884; М. Островская. Земельный быт сельского населения русского Севера в XVI—XVII вв. СПб., 1913; Н. П. Павлов-Сильванский. Феодализм в удельной Руси. — Собр. соч., т. III. М., 1910, стр. 146—148.

<sup>81</sup> Авторы благодарны В. А. Никонову и Г. С. Кнабе за советы и замечания, касающиеся этого раздела.



но, если карты, следующие одна за другой в определенной хронологической последовательности, создают возможность исследования динамики самих поселений, то названия этих поселений могут быть самостоятельным объектом исторического изучения. Речь идет, конечно, именно об историческом аспекте изучения названий населенных мест, привлекавшем внимание ученых еще со времен Н. И. Надеждина. Строго говоря, следует различать не столько исторический и лингвистический аспекты в изучении топонимии (так как лингвисты, анализируя топонимию, часто наряду с чисто языковедческими задачами ставят себе задачи исторические), сколько различные формы использования топонимического материала. Значительно чаще топонимия привлекается как источник для восстановления жизни таких эпох, по которым не существует памятников письменности, и наряду с данными археологии и палеоантропологии предоставляет порой решающий материал. Иногда эту область топонимики называют палеотопонимикой. Другое дело — использование географических названий для сравнительно поздних исторических периодов, по которым решающую роль играют прямые свидетельства памятников письменности. Таковую топонимику следует рассматривать как вспомогательную историческую дисциплину. Наш опыт топонимического обзора относится ко второму виду исследований. Образцы такого рода исследований дал С. Б. Веселовский<sup>82</sup>, а позднее — В. А. Никонов<sup>83</sup> и А. И. Попов<sup>84</sup>.

В прошлом топонимисты использовали преимущественно современный им материал, теперь все чаще используются географические названия прошлого, содержащиеся как в нарративных источниках, так и в писцовых и переписных книгах.

Несмотря на некоторую ограниченность нашего материала, охватывающего лишь сравнительно небольшую область северных Заонежских погостов, он имеет некоторые серьезные преимущества, а именно: дает возможность проследить преемственность названий за длительный период двух столетий, и не выборочно, а подряд — названия всех населенных мест территории, к тому же определенных на карте. Сопоставление названий одних и тех же населенных мест, произведенное по 8—9 периодам, может послужить разработке методики сопоставления исторической и современной топонимии<sup>85</sup>.

Из многочисленных путей обработки топонимического материала выбираем в рамках этой работы один, как представляется, наиболее существенный для историка, занимающегося расселением XV—XVIII вв. Если не считать возможности использования топонимии писцовых книг для локализации различных этнических групп, расселенных на Европейском Севере в XV—XVIII вв., наиболее целесообразным будет использование динамики географических названий для изучения процессов освоения земли крестьянством. Заметим попутно, что севернорусская топонимия XV—XVIII вв. представляет интерес с методической стороны, так как является результатом сравнительно недавнего освоения земли. Поэтому с той или иной степенью вероятности выводы, по-

<sup>82</sup> С. Б. Веселовский. Топонимика на службе у истории. — «Исторические записки», т. 17, 1945.

<sup>83</sup> В. А. Никонов. География русских суффиксов. «Onomastica», 1959, № 9; он же. Ручей — ключ — колодезь — криница — родник. — «Материалы и исследования по русской диалектологии», вып. II. М., 1961; он же. История освоения среднего Поволжья по материалам топонимии. — «Вопросы географии», сб. 50. М., 1960; он же. Славянский топонимический тип. — «Вопросы географии», сб. 58. М., 1962.

<sup>84</sup> А. И. Попов. Топонимика как историческая наука. — «Мовознавство», т. 14. Киев, 1957; он же. Материалы по топонимике Карелии. — «Советское финноугроведение», V. Петрозаводск, 1949.

<sup>85</sup> «Обзор деятельности отделения истории географических знаний и исторической географии». — «Вопросы географии», сб. 31. М., 1953, стр. 283.



лученные по этой территории, могут быть приняты во внимание при изучении истории издавна заселенных областей, по которым нет такого же сплошного топонимического материала.

Рассматривая названия севернорусских деревень с точки зрения семантики, убеждаемся, что все они могут быть сведены к трем типам. В первом случае поселение получило свое название по местности, где оно возникло: «деревня Логовская», «деревня на Путкозере», «деревня Гин Наволок», «деревня у Лисьих норок» и т. п. Во втором — названия даны по имени каких-то лиц, обитателей деревни; на отдельных примерах удастся установить, что это были крестьяне, жившие в XV—XVI вв. Таковы названия типа: «Якимова», «Соловарова», «Одинцово» (крестьян Якимовых, Соловаря, Одинца находим в писцовых книгах XV—XVI вв.). Третий случай: деревни названы по какой-нибудь их особенности, качеству: «деревня Северная», «починок Новый», «деревня Глухая». Назовем эти три семантических типа (по порядку их описания) локативным, посессивным и квалитативным. Классификация представляется исчерпывающей, т. е. все поселения наших таблиц (по каждому периоду), число которых близко к тысяче, относятся к одному из этих типов.

Приходится оговорить, однако, что при отнесении отдельных названий к определенному типу наталкиваемся на известные трудности. Известно, что многие деревни занесены в писцовые книги с двойными и даже с тройными названиями: «деревня у Онежского озера на Кузнецове поляне, слово Рюч Наволок», «у Чемесова наволока вверх Шунги, а Мечев Наволок тож» и т. п. Происхождение этих двойных названий могло быть различным. В одних случаях оно было чисто «административного» происхождения: наезжавшие в деревню писцы сталкивались с новым ее названием, не распространенным еще при составлении книг, бывших при них и называвшихся приправочными. В других случаях писцы явно путали название отдельного населенного пункта и собирательное название местности. Были, наконец, случаи, когда двойное название — плод ошибки (например, «деревня Ня, а в Нане тож»).

В общем, при определении составных названий, когда один элемент названия был, скажем, квалитативного типа, а другой — посессивного, логичнее всего было бы ввести дополнительный, переходный — квалитативно-посессивный тип, или вариант. Для настоящей работы, где рассмотрению топонимии отведено незначительное место, это представляется нежелательным, так как введение трех дополнительных типов затруднило бы пользование таблицами и усложнило бы расчеты. Определение типа названия по одному из элементов его составляющих, а именно по бытующему в определенный период (по «словесу») также не представляется удачным выходом, так как мы не можем быть уверены в том, что во всех случаях писцы фиксировали наряду с официальным и вновь возникшее название. Поэтому, сталкиваясь с переходным типом топонима, мы относили его одновременно к двум соответствующим типам, увеличив при этом, конечно, число случаев, из которого вычислялось процентное распределение.

Сложнее — с определением названий, где писец сталкивался с необычным для него делом: сосуществованием отдельного названия для местности из нескольких деревень (а в XV в. они чаще всего были одноворными) и отдельной деревни. По-видимому, писец не всегда понимал, имеет ли он дело с несколькими одноворными деревнями или одной разбросанной деревней. Интересно, что такое сочетание названий поселений и местности (обычно — гнезда поселений) сохранилось и до сих пор. На современных картах фигурирует, например, деревня Нисенга километрах в тридцати от устья Онеги. Между тем такой деревни нет, это название гнезда, а отдельные деревни, составляющие его, жителями называются Низ, Судаково, Верещагино, Бокино, Новый



посад, Выползово, Верховье. Разбросаны эти деревни на расстоянии 6—7 км. Примеров такого рода очень много. Путешественники, краеведы, этнографы описывали такое сочетание в различных областях русского Севера<sup>86</sup>. Происхождение гнездового характера расселения и названия гнезд рассматривались нами в одном из предыдущих разделов. Но сейчас идет речь только о названиях отдельных поселений и их динамике. Поэтому названия отдельных деревень, вроде «деревня в Паницах», «деревня в Верговичах», мы склонны рассматривать не как посессивный тип (хотя названия Паницы и Верговичи скорее всего патронимического происхождения), даже не как переходный тип, — мы относим их к локативному типу, так как патронимический элемент в названии относится к *местности в целом*, к гнезду поселений, а сама деревня определена по месту ее расположения — «в Паницах», «в Верговичах».

Точно так же названия: «деревня у Кулдасова», «починок у Рогачева» отнесены к локативному типу, а названия «деревня Кулдасово», «деревня Рогачево» — к посессивному, так как первые два названия определены по местности, где они возникли, а вторая пара безусловно названа по жителям.

Наконец, названия типа «Большой Двор Федоровский Остафьева» определены как посессивные. Качественный элемент «Большой» — характеристика лишь боярского двора, а не поселения как такового.

Теперь перейдем к результатам сделанного опыта. По некоторым соображениям, которые будут ясны из дальнейшего, анализируем составленные таблицы, разбив материал на две группы: к первой относятся названия населенных мест теперешнего Заонежского полуострова с прилегающими к нему с запада местностями (погосты Кижский, Толвуйский и Шунгский — на их долю падает подавляющее большинство поселений), ко второй — названия поселений двух малонаселенных северных погостов (Выгозерского и Челможского). Начнем наш обзор с Шунгского погоста, так как только по этому погосту сохранилось описание конца XV в. и, таким образом, удастся зафиксировать смену названий за наибольший отрезок времени с XV по XVIII в. (табл. 17).

Таблица 17

Шунгский погост

Тип топонима	1496 г.	1563 г.	1583 г.	1620 г.	1628 г.	1647 г.	1718 г.	1720 г.	1788 г.
Число случаев*	151	196	223	235	220	171	105	118	118
Локативный (в %)	81	63	52	50	50	51	31	40	40
Посессивный (в %)	18	31	44	47	45	47	63	53	54
Качественный (в %)	1	6	4	3	5	2	6	4	6

\* Еще раз обращаем внимание на то, что число случаев, из которого вычислялось процентное распределение, не должно соответствовать числу деревень по соответствующему письму, так как двойные наименования поселений увеличивают число случаев.

Легко заметить основную и бесспорную закономерность: топонимы локативного типа резко преобладают в конце XV в., их удельный вес постепенно падает в XVI в., на долю их в XVII в. приходится около по-

<sup>86</sup> А. Соборнов. К истории культуры олонецкой карелы. — «Олонецкий сборник», вып. I. Петрозаводск 1875—1876, стр. 133; С. А. Приклонский. Народная жизнь на Севере. М., 1884, стр. 91—93; А. Я. Ефименко. Исследования народной жизни, вып. I. М., 1884, стр. 203; М. Б. Едемский. Этнологические наблюдения в Пинежском крае Архангельской губ. в 1921 г. — «Север». Вологда, 1923, № 3-4, стр. 197—214; К. К. Романов. Жилище в районе реки Пинеги. — «Искусство Севера», т. II. М., 1928, стр. 9—10; М. В. Витов. Гнездовой тип расселения на русском Севере и его происхождение. — «Советская этнография», 1955, № 2.



ловины названий, а в XVIII в. — меньше половины. Удельный вес названий деревень посессивного типа наоборот возрастает от 18% в конце XV в. до 50—60% в XVIII в. Изменение числа названий качествен-ного типа обнаруживает ничтожные колебания, скорее в сторону уве-личения их процента.

Рассмотрение изменений в названиях деревень других погостов воз-можно начать на столетие позже — с середины XVI в. (табл. 18, 19).

Таблица 18

Кижский погост

Тип топонима	1563 г.	1583 г.	1616 г.	1628 г.	1647 г.	1678 г.	1720 г.	1788 г.
Число случаев	253	234	270	271	217	253	268	151
Локативный (в %)	64	57	60	59	62	62	62	50
Посессивный (в %)	35	42	39	40	38	36	34	44
Квалитативный (в %)	1	1	1	1	—	2	4	6

Таблица 19

Толвуйский погост

Тип топонима	1563 г.	1583 г.	1620 г.	1628 г.	1647 г.	1678 г.	1720 г.	1788 г.
Число случаев	301	321	251	374	331	76	136	133
Локативный (в %)	59	51	68	45	47	55	16	24
Посессивный (в %)	39	47	30	50	50	45	82	73
Квалитативный (в %)	2	2	2	5	3	—	2	3

Отмеченная закономерность наблюдается и по Кижскому, и по Тол-вуйскому погостам. Как и в Шунгском погосте, отмечается лишь незна-чительное и неравномерное увеличение процента качествен-ного типа. Поэтому по-существу процесс сводится к постепенному уменьшению доли локативного типа за счет возрастания посессивного.

Видимо, вытеснение одного типа другим проходило в описанных трех погостах с разной интенсивностью: быстрее в Толвуйском, медленнее в Кижском; Шунгский занимает промежуточное положение. Отметим в связи с этим, что и различия в плотности населения по этим погостам идут в том же направлении: от самого заселенного Толвуйского к на-именее заселенному Кижскому. Несомненно, что процесс смены семан-тических типов не заканчивается в конце XVIII в., хотя процент посес-сивного типа в Толвуйском погосте уже превышает 70. В связи с этим большой интерес представит продолжение изучения смены типов по ма-териалам XIX в.<sup>87</sup>

Рассмотрим оставшиеся два погоста, где обнаруживается несколько иная картина (табл. 20, 21).

Первое впечатление от этих таблиц такое, что в Челможском и Вы-гозерском погостах имеет место какой-то иной процесс в смене семан-тических типов. Действительно, к концу рассматриваемого периода в Челможском погосте наблюдается лишь крайне незначительное сокра-щение удельного веса локативного типа, а в Выгозерском погосте он даже несколько возрастает. На самом же деле такой вывод ненадежен.

<sup>87</sup> Изменения аналогичных типов топонимов с XVIII по XX в. прослежены по другой территории Европейского Севера в статье: И. В. Власова. Топонимия междуречья Северной Двины и Волги. — «Ономастика Поволжья». Сб. статей. Ульяновск, 1969.



Таблица 20  
Челможский погост

Тип топонима	1563 г.	1583 г.	1620 г.	1628 г.	1647 г.	1720 г.	1788 г.
Число случаев	72	74	62	64	34	15	15
Локативный (в %)	53	45	37	39	41	60	47
Посессивный (в %)	47	54	60	61	59	33	47
Квалитативный (в %)	—	1	3	—	—	7	6

Таблица 21  
Выгозерский погост

Тип топонима	1563 г.	1583 г.	1620 г.	1628 г.	1647 г.	1678 г.	1720 г.	1788 г.
Число случаев	191	210	97	79	44	107	39	34
Локативный (в %)	70	47	56	52	73	59	79	76
Посессивный (в %)	27	43	43	47	27	40	21	24
Квалитативный (в %)	3	10	1	1	—	1	—	—

По первым (более ранним) описаниям закономерность, уже выявленная на примере других погостов, несомненно подтверждается. И по Челможскому и по Выгозерскому погостам процентное соотношение локативного и посессивного типов с 1563 по 1628 г. изменяется в пользу последнего. Изменение в противоположном направлении может быть замечено по этим погостам лишь за период с 1647 по 1788 г. Есть ли, однако, надежные основания для такого вывода? Если в определении процентного соотношения семантических типов по южным погостам мы основываемся на достаточно надежном числе топонимов, вошедших в разработку, то в силу резкого сокращения числа поселений Выгозерского и Челможского погостов произведенные расчеты в этой части основаны на совершенно недостаточном материале<sup>88</sup> и поэтому мало достоверны. Основное наше наблюдение, таким образом, остается в силе.

Исходя из наблюдений над сменой семантических типов на территории новгородского Севера, можно заключить, что она носит закономерный характер и связана с процессом освоения крестьянством вновь заселяемых земель. Заключение о том, что локативный тип стадильно предшествует посессивному, находится в связи с свидетельствами исторических источников о недавней русской колонизации этого края. Возникает гипотеза, не соответствует ли стопроцентное преобладание локативного типа началу процесса освоения новой земли? Как следует из наблюдения над географическим размещением поселений, колонизация Заонежья к XV в. уже закончилась. Но рассмотрение топонимических типов в их динамике приводит к выводу, что процесс этот шел сравнительно быстро (см. в табл. 17 1496 и 1563 гг.). Если вытеснение локативного типа посессивным в XV в. шло с той же интенсивностью, как и в XVI в., массовое освоение русскими Заонежья следует отнести ко времени не ранее XIV в.

В историко-географических целях продуктивны и сопоставления процентного соотношения семантических типов по отдельным погостам за одно и то же время. Хорошо сопоставимы данные на 1563 г. Очевидно, что большой удельный вес посессивного типа в южных погостах нахо-

<sup>88</sup> Интересно то, что увеличение числа наблюдений в 1678 г. по Выгозерскому погосту, приводит к подтверждению основной закономерности.



дится в соответствии с более ранним освоением их русским населением (Толвуйский и Челможский погосты по 47%, Кижский — 35%, Шунгский — 31%, Выгозерский — 27%).

Выше был проведен опыт историко-географического анализа топонимии по семантическим типам, т. е. по смысловому значению географических названий. Показательно, что основные выводы могут быть подтверждены и другим путем — формантно-грамматическим. Исследованные топонимы целесообразно классифицировать и по формантам, в частности противопоставить названия с предложной конструкцией («деревня на Ежевой речке», «деревня у Онежского озера») названиям с посессивным типом и с суффиксами — «ов» и «ин» («деревня Горлова», «деревня Якшина»). Подробное изложение этого метода и результатов далеко уводит за рамки нашей работы; заметим все же, что такой анализ подтверждает уже изложенные выводы.

\* \* \* \* \*

Проделанный обзор некоторых возможностей использования составленных карт расселения в XVI—XVIII вв. не исчерпывает темы в целом. Авторы стремились лишь указать на основные направления в использовании этих карт как исторического источника. Некоторые аспекты темы опускались по причине их очевидности: возможности использования составленных карт для локализации отдельных событий, имевших место на картографированной территории, возможности широкой локализации показаний актового материала и т. д. Отдельные стороны проблемы были опущены или излагались кратко, если они уже рассматривались авторами в их предыдущих работах.



## Содержание

Введение . . . . .	3
--------------------	---

### Раздел I

Обзор источников . . . . .	6
Методика составления карт селений по источникам XVI—XVIII вв.	11

### Раздел II

Таблицы сопоставления поселений Западного Поморья (Кижский, Толвуйский, Выгозерский, Челможский погосты) по источникам XVI—XVIII в. . . . .	21
Карты поселений Западного Поморья (Кижский, Толвуйский, Выгозерский и Челможский погосты) XVI—XVIII вв. (см. в конце книги в бандероли) . . . . .	

### Раздел III

Оценка полученного картографического материала как исторического источника . . . . .	143
Общая картина размещения населения и некоторые вопросы заселения Западного Поморья . . . . .	143
Размещение поселений на местности и их группировка в связи с некоторыми вопросами хозяйственной и социальной жизни . . . . .	150
Динамика сельского расселения . . . . .	153
Топонимический обзор материала . . . . .	184



Михаил Владимирович Витов,  
Ирина Владимировна Власова

География сельского расселения  
Западного Поморья  
в XVI—XVIII веках

*Утверждено к печати  
Институтом истории СССР*

Редактор издательства Г. Д. Капустина

Художник И. Е. Сайко

Художественный редактор В. Н. Тикунов

Технический редактор И. Н. Жмуркина

Сдано в набор 5/III 1974 г. Подписано к печати 23/X 1974 г.

Формат 70×108<sup>1</sup>/<sub>16</sub>. Бумага № 2.

Усл. печ. л. 21. Уч.-изд. л. 23,6.

Тираж 150 экз. Т-16758. Тип. зак. 4071. Цена 1 р. 42 к.

Издательство «Наука».

103717 ГСП, Москва, К-62, Подсосенский пер., 21

2-я типография издательства «Наука».

121099, Москва, Г-99, Шубинский пер., 10



# ОПЕЧАТКИ И ИСПРАВЛЕНИЯ

Страница	Строка	Напечатано	Должно быть
23	3 графа, 3 св.	38) д. Волда	38) д. Волдай
63	1 графа, 3 сн.	128	281
109	7 графа, 1 св.	175) пус н	175) пуст. на

М. В. Витов, И. В. Власова.



1 р. 42 к.



ИЗДАТЕЛЬСТВО «НАУКА»

Сканировано  
Б. Калашниковым,  
2017 г.





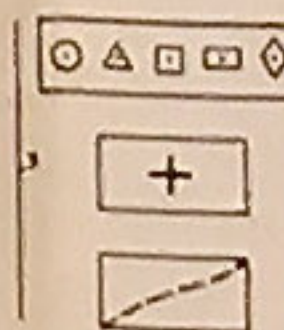
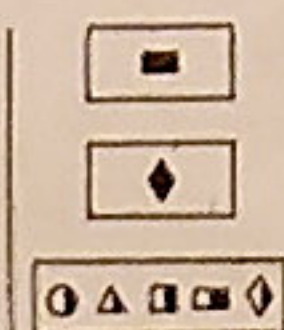
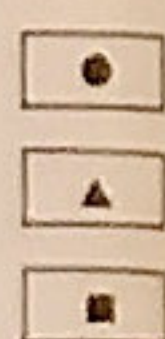








(A)



Условные обозначения

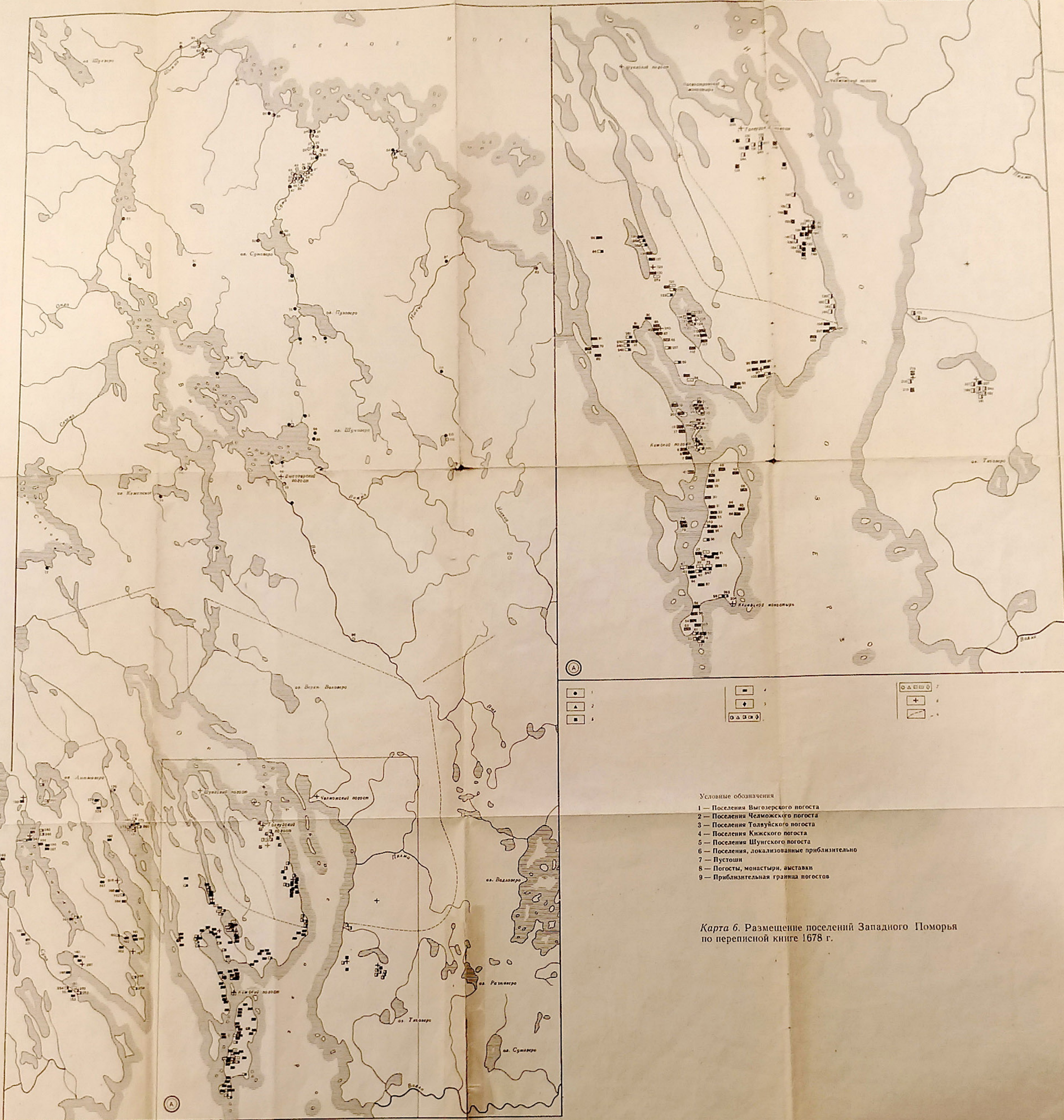
- 1 — Поселения Выгозерского погоста
- 2 — Поселения Челможского погоста
- 3 — Поселения Толвуйского погоста
- 4 — Поселения Кижского погоста
- 5 — Поселения Шунгского погоста
- 6 — Поселения, локализованные приблизительно
- 7 — Пустоши
- 8 — Погосты, монастыри, выставки
- 9 — Приблизительная граница погостов

Карта 5. Размещение поселений Западного Поморья по переписной книге 1646 г.

1646, 1678



8291 1646, 1678



(A)

1  
2  
3  
4

1  
2  
3  
4  
5  
6  
7  
8  
9

1  
2  
3  
4  
5  
6  
7  
8  
9

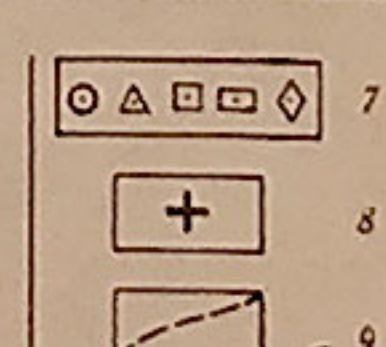
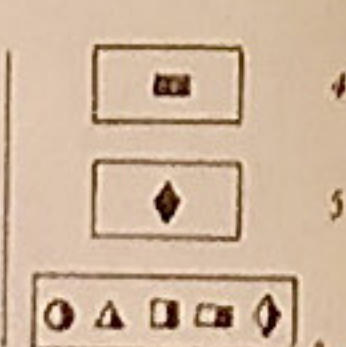

- Условные обозначения
- 1 — Поселения Выгозерского погоста
  - 2 — Поселения Челможского погоста
  - 3 — Поселения Толвуйского погоста
  - 4 — Поселения Кижского погоста
  - 5 — Поселения Шунгского погоста
  - 6 — Поселения, локализованные приблизительно
  - 7 — Пустоши
  - 8 — Погосты, монастыри, амстатки
  - 9 — Приблизительная граница погостов

Карта 6. Размещение поселений Западного Поморья по переписной книге 1678 г.





(A)



# Условные обозначения

- 1 — Поселения Выгозерского погоста
- 2 — Поселения Челможского погоста
- 3 — Поселения Толвуйского погоста
- 4 — Поселения Кижского погоста
- 5 — Поселения Шунгского погоста
- 6 — Поселения, локализованные приблизительно
- 7 — Пустоши
- 8 — Погосты, монастыри, выставки
- 9 — Приблизительная граница погостов

Карта 6. Размещение поселений Западного Поморья по переписной книге 1678 г.

82.91, 94.91  
1646, 1678

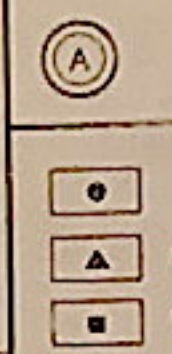





- (A)
- 1
  - 2
  - 3



1563 г., 1583 г.



- Условные обозначения
- 1 — Поселения Выгозерского погоста
  - 2 — Поселения Челможского погоста
  - 3 — Поселения Толвуйского погоста
  - 4 — Поселения Кижского погоста
  - 5 — Поселения Шунгского погоста
  - 6 — Поселения, локализованные приблизительно
  - 7 — Пустоши
  - 8 — Погосты, монастыри, выставки
  - 9 — Приблизительная граница погостов

Карта 1. Размещение поселений Западного Поморья по писцовой книге 1563 г.

1563, 1583

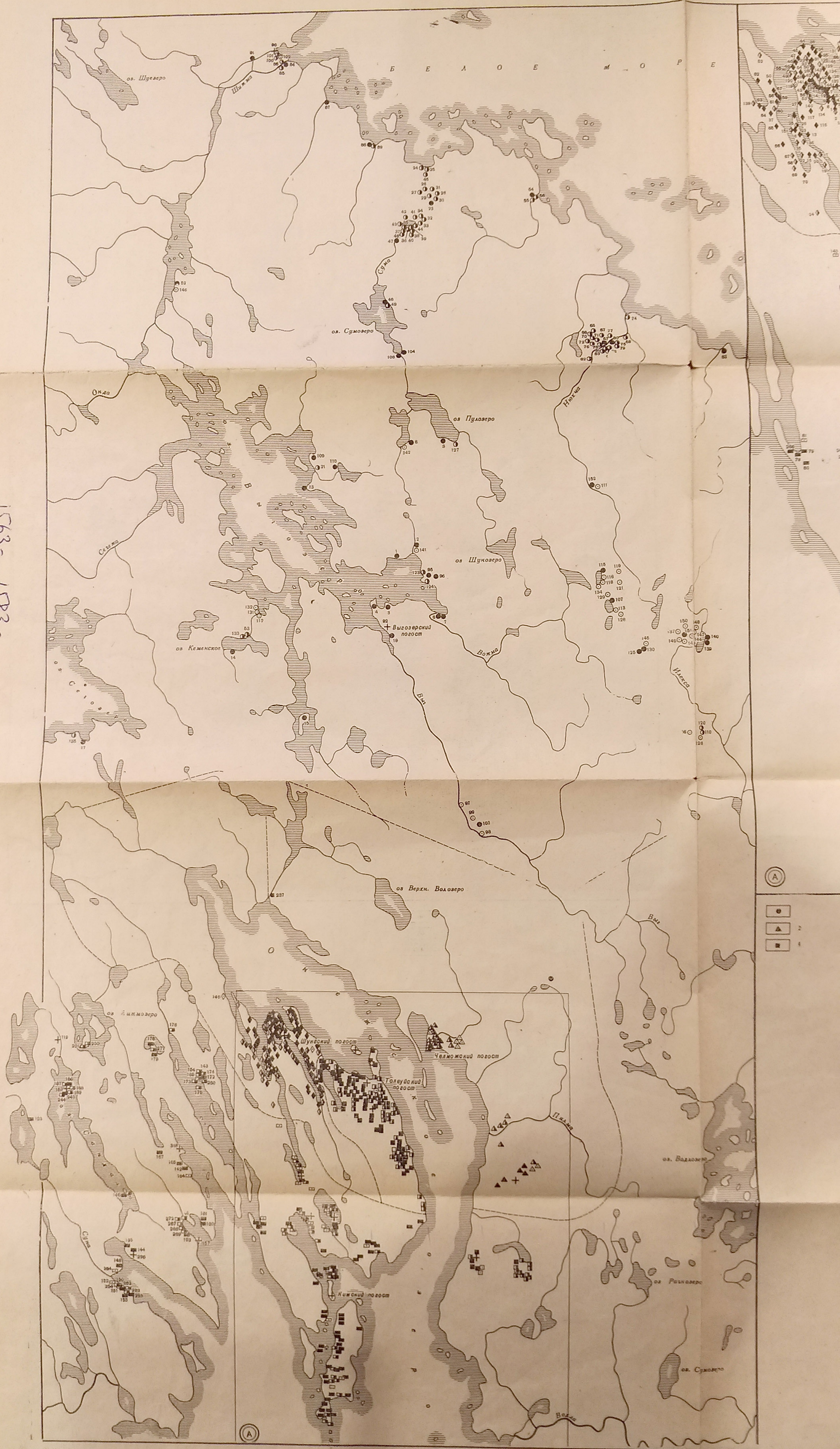





1563, 1583



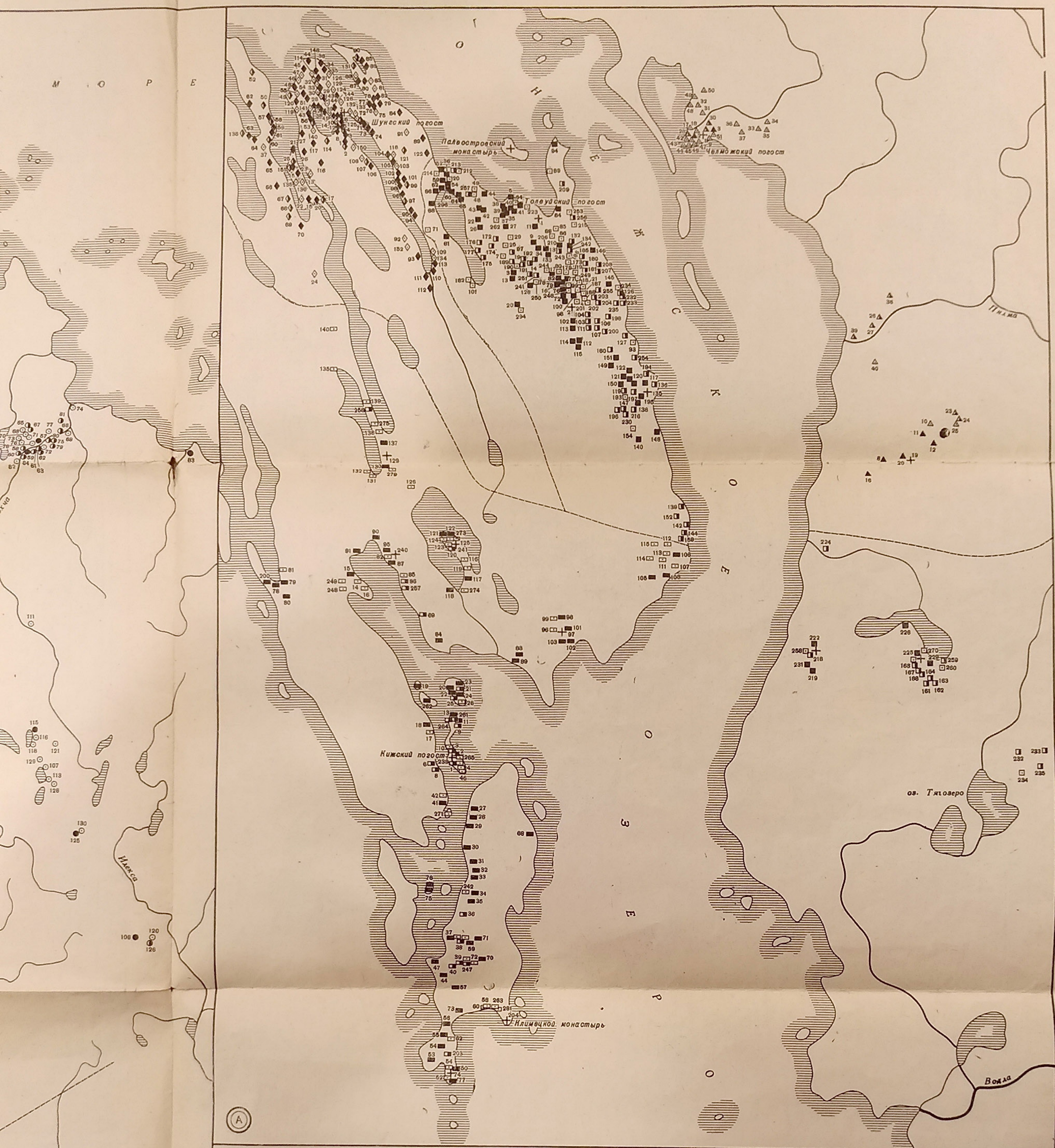
1563г. 1583г.











(A)

- 1
- 2
- 3

- 4
- 5
- 6

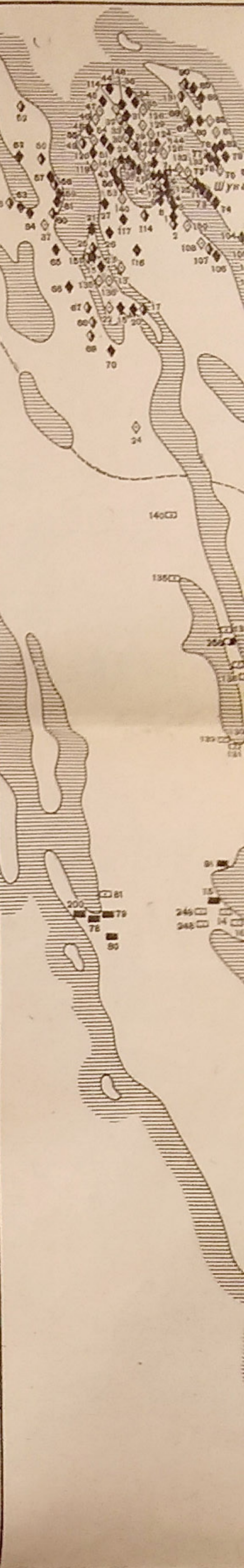
- 7
- 8
- 9

# Условные обозначения

- 1 — Поселения Выгозерского погоста
- 2 — Поселения Челможского погоста
- 3 — Поселения Толвуйского погоста
- 4 — Поселения Кижского погоста
- 5 — Поселения Шунгского погоста
- 6 — Поселения, локализованные приблизительно
- 7 — Пустоши
- 8 — Погосты, монастыри, выставки
- 9 — Приблизительная граница погостов

Карта 2. Размещение поселений Западного Поморья по лисцевой книге 1583 г.



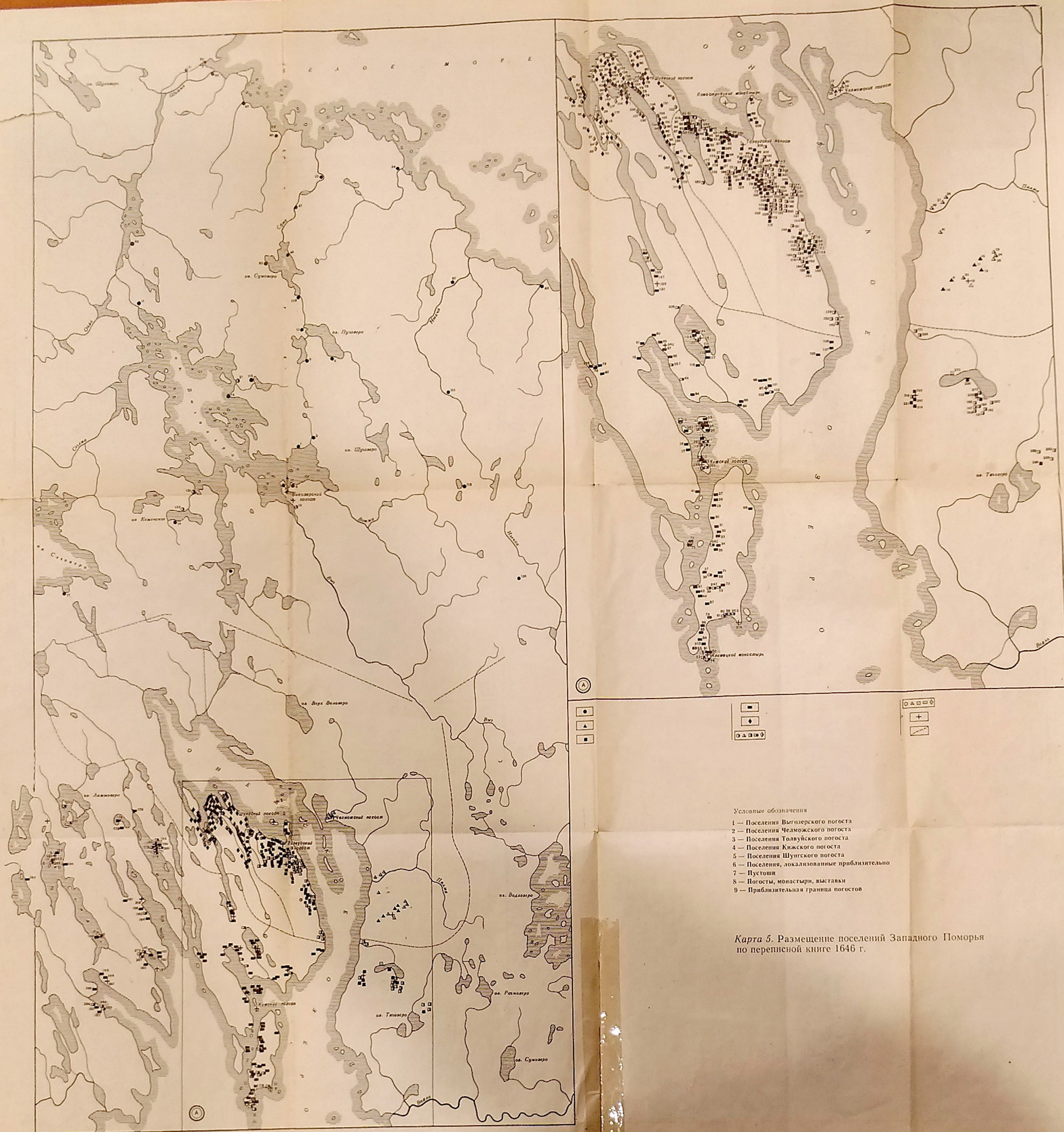


(A)

- 1
- 2
- 3

(A)

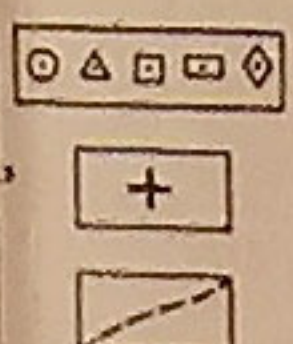
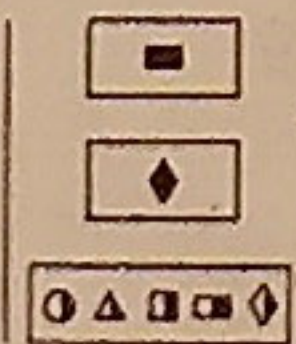









(А)



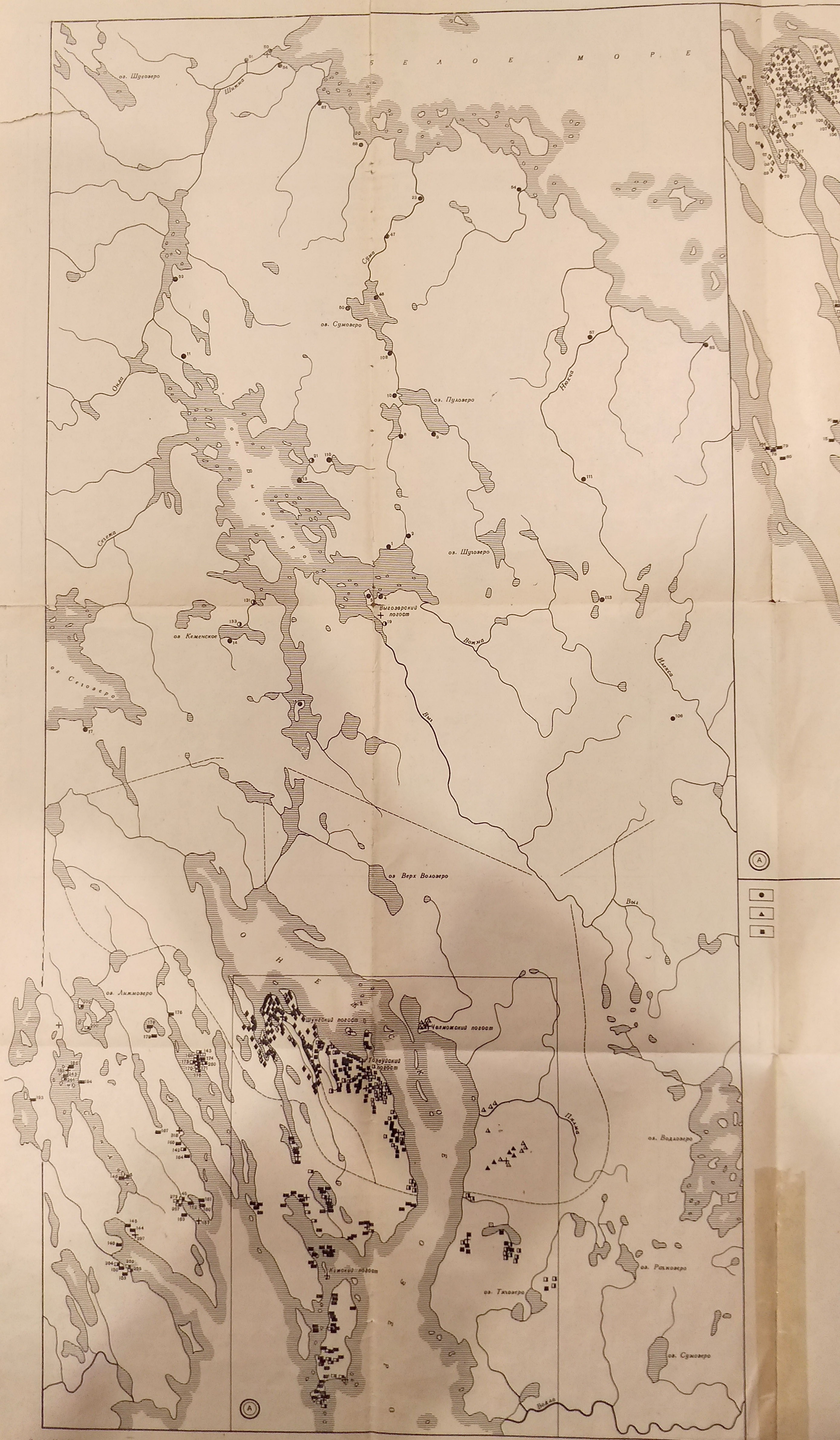
#### Условные обозначения

- 1 — Поселения Выгозерского погоста
- 2 — Поселения Челможского погоста
- 3 — Поселения Толвуйского погоста
- 4 — Поселения Кижского погоста
- 5 — Поселения Шунгского погоста
- 6 — Поселения, локализованные приблизительно
- 7 — Пустоши
- 8 — Погосты, монастыри, выставки
- 9 — Приблизительная граница погостов

Карта 5. Размещение поселений Западного Поморья по переписной книге 1646 г.

1646, 1678







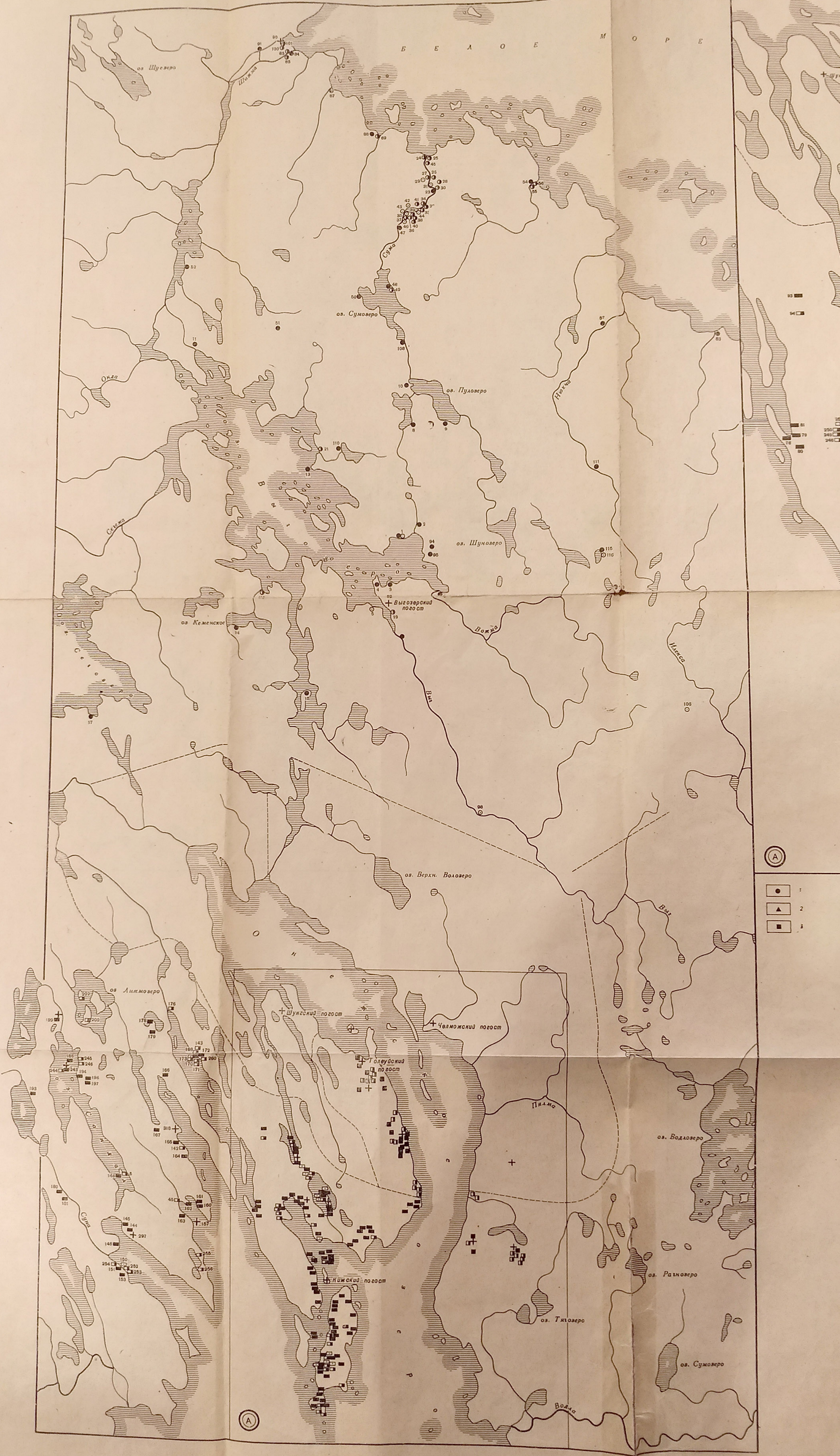


1646, 1678









(A)

- 1
- 2
- 3

(A)