


Е. К. МАКСИМОВ

ИМЯ ТВОЕЙ УЛИЦЫ





Улица Армянская (ныне Волжская).



Улица Московская (ныне проспект Ленина).

Е. К. МАКСИМОВ

ИМЯ ТВОЕЙ УЛИЦЫ



Саратов
Приволжское
книжное издательство
1986

Рецензент: кандидат исторических наук В. А. Осипов,
член Союза журналистов СССР Л. И. Прокопенко.

Максимов Е. К.
M17 **Имя твоей улицы. — Саратов: Приволж. кн.**
изд-во, 1986.—80 с., ил.

Названия улиц — это своего рода памятники истории, в которых отразились социальные отношения предшествовавших нам эпох, особенности языка, быта, мировоззрений, свойственных тому или иному историческому периоду.

Книга известного краеведа Е. К. Максимова рассказывает о том, когда и как появились названия некоторых улиц, площадей и переулков Саратова, с какими историческими событиями или лицами они связаны.

M — 1905040100
153(73)—86

63.3(2P35)

АНТОНОВА-САРАТОВСКОГО улица Волжский и Кировский районы

Одна из самых протяженных магистралей города. Начинается у автопешеходного моста через Волгу и заканчивается в Ленинском районе.

В начале XIX века у Волги было застроено несколько кварталов будущей улицы, которая впоследствии пролегла по склону Соколовой горы и стала называться Соколовой улицей. По преданию, на Соколовой горе в старину рос дремучий лес, в котором водились соколы, ценившиеся как ловчие птицы во время охоты на лебедей, уток, цапель, журавлей. Отсюда пойманных соколов в специальных, обшитых войлоком коробках доставляли в Москву, к государеву двору. По пути следования местные власти давали деньги на прокорм птиц и сопровождавших их людей.


Была даже такая должность — начальник Соколовой горы, который следил за состоянием леса и хранил прочие богатства горы.

В то же время почвоведческие исследования не подтверждают тот факт, что на горе когда-то был дремучий лес, а следовательно, и соколы.

Название улицы, скорее всего, произошло от первопоселенца по прозвищу Сокол или по фамилии Соколов. Впервые Соколова улица упомянута в 1838 году.

В августе 1965 года Соколова улица была переименована в улицу Антонова-Саратовского.

Владимир Павлович Антонов-Саратовский (1884—1965) в 1902 году вступил в партию большевиков. В дни первой русской революции, как член боевой дружины, участвовал в вооруженных столкновениях с правительственными войсками в Москве и Саратове. В годы первой мировой войны Владимир Павлович избирается членом Саратовского комитета большевиков, принимает деятельное участие в работе общества внешкольного образования «Маяк», способствует превращению его из ли-



Улица Астраханская, справа — техникум электронных приборов имени П. Н. Яблочкова.

берально-просветительского в рабочее, возглавляемое большевиками. Он был одним из редакторов легальной большевистской «Нашей газеты». За активное выступление против царского самодержавия и империалистической войны был выслан в Сибирь.

После Февральской революции 1917 года В. П. Антонов-Саратовский возвращается в Саратов и входит в состав комитета большевиков. В 1917—1918 годах он был председателем Саратовского Совета. В Октябрьской революции — председатель ревкома, один из организаторов вооруженного восстания в Саратове.

В 1919 году Владимир Павлович отзывается в Москву, где находится на ответственной партийной и советской работе. Умер В. П. Антонов-Саратовский в 1965 году, похоронен в Саратове.

АСТРАХАНСКАЯ улица

Октябрьский, Фрунзенский и Кировский районы

Проходит от 2-й Садовой улицы до Колхозной площади.

Когда-то здесь была дорога, которая называлась Астраханская почта, а затем Астраханский тракт. До

середины XVIII века почта в Саратов из Москвы доставлялась через Тамбов и Царицын, а нередко и через Астрахань. Только в 1751 году Саратов получил прямую связь с Москвой через Пензу, Муром и Владимир.

Астраханская почта в Саратов поступала раз в неделю, а с 1843 года дважды.

В середине XIX века по обе стороны Астраханского тракта, ставшего окраиной города, началась застройка, и сложившаяся улица уже в 1851 году называется Астраханской.

АТКАРСКАЯ улица

Октябрьский, Фрунзенский и Кировский районы

Начинается от 2-й Садовой улицы и заканчивается у Большой Садовой улицы.

Сложилась в 70-е годы прошлого столетия. По описи улиц Саратова 1879 года она еще не имела названия, только спустя три года именуется Аткарской.

В 1780 году было образовано Саратовское наместничество, ставшее вскоре губернией. В составе губернии были учреждены десять уездов с центрами в городах. Слобода пахотных солдат Еткара была преобразована в уездный город Аткарск.

Каждому уезду, как и губернии, был дан свой герб. На гербе Аткарска изображались в верхней части три стерляди на лазоревом поле — знак принадлежности к Саратовской губернии, в нижней части — река, на серебряном фоне которой — три летящие птицы-рыболова.

По имени этого уездного города улица и названа Аткарской.

БАБУШКИНА улица

Волжский район

Три квартала от набережной Космонавтов до Коммунарной площади называются улицей Бабушкина.

Во второй половине XVIII века начало одной из улиц, поднимавшейся по склону крутого берега Волги, стали называть взвозом купца Степана Бабушкина, имевшего здесь дворовое место с домом. К началу XIX века взвоз превратился в улицу из трех кварталов, которая была

названа взвозом Бабушкина. Но это было простонародное наименование. Официальное же название — Семинарская улица.

В 1770 году в Саратове открылось духовное мужское училище (духовная семинария), переведенное через несколько лет в Астрахань. В 20-х годах прошлого столетия в домах на углу взвоза Бабушкина и Большой Сергиевской улицы разместилось вновь открытое духовное училище, которое по старой памяти называли семинарией. Взвоз получил новое наименование — улица Семинарская. Однако жители продолжали называть ее Бабушкиным взвозом. Это название в конце XIX века стало общеупотребительным и закрепилось как официальное.

В 1965 году старый волжский взвоз в память о профессиональном революционере ленинской школы рабочем И. В. Бабушкине был переименован в улицу его имени.

Иван Васильевич Бабушкин (1873—1906) родился в Вологодской губернии. Десятилетним мальчиком он попал в Петербург, где служил в мелочной лавке, а позднее был учеником слесаря в торпедных мастерских Кронштадтского порта. В период работы на Семянниковском заводе за Невской заставой в Петербурге Бабушкин сблизился с передовыми рабочими, стал заниматься в рабочем кружке, в котором вел занятия В. И. Ленин.

В. И. Ленин привлекает Бабушкина к работе созданного в 1895 году «Союза борьбы за освобождение рабочего класса». Как активный деятель этого общества, Бабушкин был выслан под надзор полиции в Екатеринослав. Но и здесь он продолжает дело, начатое В. И. Лениным, создает социал-демократический «Союз борьбы», преобразованный при его участии в Екатеринославский комитет РСДРП, один из первых на Украине.

По возвращении В. И. Ленина из сибирской ссылки Бабушкин восстанавливает с ним связь и принимает деятельное участие в создании газеты «Искра». Он становится активным ее агентом в московском центре текстильной промышленности: распространяет номера газеты, направляет корреспонденции, организует нелегальные «искровские» группы и кружки.

За революционную деятельность Бабушкин многие годы провел в тюрьмах и ссылке, жил на нелегальном положении в разных городах. Летом 1902 года он бежал из

тюрьмы и добрался до Лондона, где встретился с В. И. Лениным. В том же году Бабушкин по заданию В. И. Ленина приезжает в Петербург в качестве агента «Искры».

Через год Бабушкин был арестован, а затем сослан в Сибирь. В 1905 году он был освобожден из ссылки и выехал в Иркутск, где вошел в состав комитета РСДРП и развернул деятельность по подготовке вооруженного восстания. В январе 1906 года Бабушкин и его товарищи перевозили из Читы оружие для иркутских рабочих. На одной из станций они попали в руки карателей. «Умирать будем, товарищи, так же, как и жили: без страха», — это были последние слова Бабушкина. Каратели расстреляли мужественных революционеров.

Лишь в 1910 году стало известно о героической гибели Бабушкина. В. И. Ленин в некрологе, посвященном Ивану Васильевичу Бабушкину, назвал его «народным героем», «гордостью партии».

БОЛЬШАЯ ГОРНАЯ улица **Волжский и Кировский районы**

Находится на склоне Соколовой горы, проходит от Большой Затонской улицы до проспекта 50-летия Октября.

В середине XVIII века в документах упоминается Горная слободка, расположенная где-то в начале нынешней улицы. Позднее здесь, под Соколовой горой, было поселение пахотных солдат. Улица, сложившаяся «на горах», то есть на склоне Соколовой горы, получила название Горной.

Впоследствии, с появлением параллельной ей, но более короткой Малой Горной улицы (между Большой Затонской улицей и Трудовым переулком), старую Горную улицу стали называть Большой Горной улицей.

БОРИСОВА-МУСАТОВА улица **Октябрьский и Фрунзенский районы**

Начинается от улицы Чернышевского и заканчивается в районе Лысой горы.

В начале XIX века Саратов расстроился по волжско-

му берегу до оврага, по которому текла небольшая речка Белая Глинка. Со временем речка пересохла, а овраг, называвшийся Белоглинским, перегородили плотиной и постепенно засыпали. Здесь стали строить дома, и уже к середине XIX века появилась улица, названная по бывшему оврагу Белоглинской.

В сентябре 1973 года Белоглинская улица была переименована в улицу Борисова-Мусатова.

Виктор Эльпидифорович Борисов-Мусатов (1870—1905) — один из самых поэтичных и своеобразных русских художников — родился и провел более половины своей жизни в Саратове.

Заниматься живописью Борисов-Мусатов начал в домашней студии («клубе») художника В. В. Коновалова. Затем учился в училище живописи, ваяния и зодчества в Москве, Академии художеств в Петербурге и студии Ф. Кормона в Париже.

В Саратове Борисовым-Мусатовым созданы его лучшие работы: «Гобелен», «Водоем», «Осенний мотив», «Автопортрет с сестрой» и другие.

В результате поездки в имение Слепцовка создается большое эгегическое полотно «Осенний мотив», хранящееся в Саратовском художественном музее имени А. Н. Радищева. Не раз Борисов-Мусатов бывал в родовой усадьбе князей Голицыных-Прозоровских в Зубриловке (ныне Пензенской области). Здесь у художника возникли замыслы наиболее значительных произведений: «Гобелен», «Водоем», «Призраки», «Прогулки при закате». В Зубриловке были созданы многочисленные этюды, графические зарисовки.

В 1903 году художник провел лето в живописном местечке Черемшаны, под Хвалынском, где зарождается замысел его знаменитой картины «Изумрудное ожерелье» и пишутся этюды к ней.

Творчество Борисова-Мусатова проникнуто мечтой о прекрасном мире, о гармоничном единстве человека и природы.

БРАТИСЛАВСКАЯ улица

Октябрьский, Фрунзенский и Кировский районы

Начинается от Волги, проходит через всю центральную часть города и заканчивается в его горной части.

Сложившись в 30—40-е годы прошлого столетия, улица получила название Волгской.

В 1780 году при образовании Саратовского наместничества (позднее губернии) дворцовое село Малыховка было преобразовано в уездный город Волгск. На гербе уезда на золотом поле был изображен лежащий медведь, который водился тогда в лесах уезда.

Со временем слово Волгск фонетически упростилось и приняло форму «Вольск». Улица тоже превратилась в Вольскую.

Давняя дружба связывает саратовцев с трудящимися Западно-Словацкой области ЧССР. С каждым годом расширяются и крепнут связи. В мае 1970 года в знак братской дружбы Саратова и города Братиславы Вольская улица была переименована в улицу Братиславскую.

ВАВИЛОВА улица

Фрунзенский район

Начинается у площади Кирова, заканчивается в районе улицы Университетской.

До переименования улица называлась Михайловской. Она начиналась от Александровской улицы и шла до Сенной (позднее Митрофановской) площади (см. Держинского улица). В первой половине XIX века стал застраиваться район за площадью, в сторону Астраханского тракта. Это было продолжение улицы Михайловской. К сожалению, происхождение названия пока неясно.

В 1969 году Михайловской улице было присвоено имя Н. И. Вавилова.

Николай Иванович Вавилов (1887—1943) — академик, выдающийся советский ученый, посвятивший себя генетике и селекции растений. Он — создатель учения о центрах происхождения культурных растений. С научными целями Николай Иванович совершил 180 экспедиций по Советскому Союзу и более 50 по зарубежным странам. В результате трудной и кропотливой работы им была собрана коллекция — около 300 тысяч образцов растений. Добытые во время экспедиций семена были испытаны Н. И. Вавиловым в различных условиях и стали впоследствии базой для многих высокоурожайных сортов и гибридов.

Николай Иванович Вавилов в 1917—1921 годах работал в Саратове. В университете он заведовал кафедрой растениеводства и селекции семеноводства. Здесь им были созданы труды, вошедшие в сокровищницу биологической и сельскохозяйственной науки, в частности, открыт закон гомологических рядов в наследственной изменчивости, с докладом о котором Н. И. Вавилов выступил на III Всероссийском селекционном съезде, проходившем 4—13 июня 1920 года в Саратовском университете.

В Саратове была создана и другая его крупнейшая работа «Полевые культуры Юго-Востока».

В течение многих лет академик Н. И. Вавилов возглавлял созданный им Всесоюзный институт растениеводства в Ленинграде, около шести лет был президентом Всесоюзной академии сельскохозяйственных наук. В 1926 году он в числе первых советских ученых был удостоен Ленинской премии.

Николай Иванович Вавилов похоронен в Саратове на Воскресенском кладбище. Здесь ему установлен памятник.

ВАСИЛЬЕВА-ЮЖИНА улица

Волжский район

Начинается от улицы Кутякова и заканчивается в горной части города за Большой Садовой улицей.

В середине XVIII века около пристани на Волге находились мясные ряды. По распоряжению воеводы Казаринова они были сломаны и отстроены у кузниц за городским валом, рядом с Московскими проезжими воротами.

В начале XIX века на окраине города была образована новая торговая площадь — Хлебная. Тогда же на площади появились мясные ряды, от которых вдоль ответвления Глебова оврага на горах стала застраиваться улица. По мясным рядам, стоявшим в ее начале, улицу с 1813 года стали называть Мясницкой.

В декабре 1967 года улица Мясницкая была переименована в улицу Васильева-Южина.

Михаил Иванович Васильев-Южин (1876—1937) — профессиональный революционер, партийный и государственный деятель. За участие в студенческих и рабочих кружках в Москве Васильев был арестован и сослан. В

феврале — марте 1905 года принимает деятельное участие в революционных событиях в Баку, но усиленная слежка полиции заставляет переехать в Петербург, а оттуда эмигрировать в Швейцарию, где он встречался с В. И. Лениным, сотрудничал в большевистских газетах «Вперед» и «Пролетарий».

В июне 1905 года Васильев направляется В. И. Лениным в Одессу, к морякам восставшего броненосца «Потемкин» с целью попытаться использовать броненосец для захвата города и организации восстания в южных районах. Но броненосец уже ушел в открытое море, когда Васильев прибыл в Одессу. В декабре 1905 года М. И. Васильев-Южин был одним из руководителей вооруженного восстания в Москве.

В 1915 году Васильев-Южин приезжает в Саратов, где активно участвует в работе местной большевистской организации, проводит большую пропагандистскую работу, сотрудничает в большевистском органе «Наша газета».

В 1917—1918 годах М. И. Васильев-Южин — один из руководителей Саратовской организации большевиков, товарищ председателя Саратовского Совета. Он был делегатом VI съезда партии, взявшего курс на вооруженное восстание.

В октябрьские дни 1917 года Васильев вместе с Антоновым-Саратовским провозглашает Советскую власть в Саратове.

Позднее М. И. Васильев-Южин работал в Москве в органах юстиции.

ВОЛЖСКАЯ улица

Волжский район

Начинается от улицы Октябрьской и заканчивается на улице Радищева.

В первой половине XVIII века началась застройка за городским валом. К середине века, как видно на плане Саратова, уже сложилась улица, начинавшаяся от здания главного почтамта. Вот почему она получила название Почтамтской улицы.

В начале XIX века застройка проводилась в пределах нынешней улицы. Здесь стали селиться купцы-армяне, скупавшие в Саратове для отправки в Персию значи-

тельное количество хлеба и овса. Улица, на которой жили армяне, была названа Армянской.

В начале нынешнего века нижняя часть улицы (четыре квартала) была присоединена к Полицейской (ныне Октябрьской) улице, а оставшиеся четыре квартала по-прежнему составляли Армянскую улицу. С 1937 года бывшая Армянская улица стала называться улицей Немецкой Республики, а четыре года спустя получила нынешнее имя — Волжская, в честь великой русской реки Волги, на берегу которой был основан и вырос город Саратов.

ВОСЬМОГО МАРТА площадь **Волжский район**

В первой половине XIX века среди застраивавшихся кварталов на склоне Соколовой горы была сформирована площадь, которую называли Горной. В 1844 году в ее центре построена деревянная приходская церковь. Площадь называли Приходской. Через десять лет на месте деревянной была выстроена каменная Духосошестввенская церковь, а площадь стали именовать Духосошестввенской.

В годы Советской власти культовое название площади было ликвидировано. В честь Международного женского дня она стала называться площадью Восьмого марта.

ГАГАРИНА площадь **Волжский район**

Находится перед речным пассажирским вокзалом и примыкает к набережной Космонавтов и проспекту Ленина.

Здесь была часть Миллионной улицы (см. Космонавтов набережная) и застроенный старыми домами и ларьками квартал. На месте снесенных построек образовалась привокзальная площадь, которой в апреле 1972 года была присвоено имя Гагарина.

Юрий Алексеевич Гагарин (1934—1968) — первый в мире летчик-космонавт, полковник, Герой Советского Союза.

12 апреля 1961 года! В этот день радио сообщило, что в 9 часов 7 минут в СССР произведен запуск первого в

мире корабля-спутника с человеком на борту. Совершив полет вокруг земного шара, «Восток» благополучно возвратился на Землю. Космонавтом № 1 стал гражданин нашей Родины коммунист Юрий Алексеевич Гагарин.

Юрий Алексеевич Гагарин родился на Смоленщине в семье колхозника. В 1951 году поступает в Саратовский индустриальный техникум.

«Мой дорогой техникум,— писал он в своем личном дневнике,— сколько же с тобой связано! Здесь мы начали впервые познавать основы серьезной науки, жизни». В физико-техническом кружке техника Гагарин сделал доклад: «К. Э. Циолковский и его учение о реактивных двигателях и межпланетных путешествиях». Позднее Юрий Алексеевич скажет: «Циолковский перевернул мне всю душу... У меня появилась новая болезнь, которой нет названия в медицине,— неудержимая тяга в космос».

На 4-м курсе Юрий Алексеевич Гагарин одновременно с учебой в техникуме становится курсантом Саратовского аэроклуба, совершает первый самостоятельный полет. А потом была учеба в Оренбургском училище легчиков, служба на Северном флоте в истребительной авиации и, наконец, отряд космонавтов, где он в короткий срок освоил сложную космическую технику, успешно выполнил всю программу подготовки космонавтов.

После исторического полета в космос Юрий Алексеевич с отличием заканчивает Военно-воздушную инженерную академию имени Жуковского и участвует в обучении и тренировке космонавтов, руководит космическими полетами.

Дата полета Ю. А. Гагарина в космическое пространство отмечается ежегодно как День космонавтики.

ГАЛАНА улица **Октябрьский район**

Эта небольшая улица начинается от Волги и заканчивается у Советской улицы.

В начале второго десятилетия прошлого столетия на месте будущей улицы стояли отдельные дома. Но с годами здесь селится все больше жителей, и среди усадеб была проложена улица, которая по находившемуся на

ней провиантскому управлению стала называться Провиантской.

Отмечая патриотическую деятельность и заслуги писателя Я. А. Галана в укреплении дружбы народов СССР, в ноябре 1972 года Провиантская улица была переименована в улицу Ярослава Галана.

Ярослав Александрович Галан (1902—1949) — выдающийся украинский писатель и журналист. Всю свою жизнь он посвятил служению партии и народу. Принимал активное участие в деятельности группы западно-украинских революционных писателей «Горно», а в 1936 году в организации антифашистского конгресса деятелей культуры во Львове.

Особенно широко раскрылся талант писателя в области художественной публицистики после воссоединения Западной Украины с Советским Союзом.

В годы Великой Отечественной войны в Саратов была эвакуирована Всеукраинская радиостанция имени Т. Г. Шевченко, которая вела передачи для украинского населения на временно оккупированных Украине и Польше. В 1942 году радиокомментатором на станции был Ярослав Галан, который ежедневно выступал у микрофона. В ярких, доходчивых и убедительных выступлениях, памфлетах Ярослав Галан разоблачал звериное лицо фашизма и украинских националистов, клевету геббельсовской пропаганды. Эти выступления писателя вошли в книги «Фронт в эфире» (1943) и «С крестом или с ножом» (1948).

В послевоенных памфлетах Ярослав Галан продолжает бороться против фашизма и национализма, реакционной политики Ватикана, поджигателей новой войны. В 1949 году Ярослав Галан трагически погиб от руки наемного убийцы, подосланного «святыми отцами» Ватикана.


ГОГОЛЯ улица

Волжский и Кировский районы

Проходит от улицы Радищева до улицы Рахова.

В конце XVIII века за Ильинской улицей, перед Глебовым оврагом, был выстроен острог.

К середине XIX века эта местность уже была застроена. Дома появились и на месте разобранной из-за ветхо-



Так выглядела Александровская улица (ныне ул. Горького) в начале нашего века.

сти тюрьмы. Появившаяся здесь улица явилась продолжением Кузнечной, но жители прозвали ее Староострожной. Это название и закрепилось за частью Кузнечной улицы: от Никольской до Камышинской.

В марте 1909 года в связи со столетием со дня рождения великого русского писателя Николая Васильевича Гоголя (1809—1852), оказавшего большое влияние на развитие отечественной литературы, автора знаменитых произведений «Вечера на хуторе близ Диканьки», «Мертвые души» и бессмертной комедии «Ревизор», Староострожной улице было присвоено его имя.

ГОРЬКОГО улица

Октябрьский, Фрунзенский,
Кировский и Волжский районы

Начинается от Рабочего переулкa и заканчивается в горной части города, у Большой Садовой улицы.

После утверждения в 1812 году плана Саратова его застройка началась регулярными кварталами. Довольно быстро застроились первые кварталы новой улицы и воз-

ле Александровской больницы. В 1813 году улица получила название Александровской — в честь царя Александра I.

В конце 20-х годов нашего века она была переименована в Кооперативную улицу, а в 1936 году в память великого русского писателя, основоположника социалистического реализма и родоначальника советской литературы А. М. Горького названа его именем.

Алексей Максимович Горький (1868—1936) не раз бывал в Саратове. Первая встреча с нашим городом, когда ему было четыре года, описана писателем в повести «Детство».

В июне 1903 года, направляясь на Кавказ, Горький, уже будучи известным писателем, во время стоянки парохода осмотрел Саратов, побывал в Радищевском музее.

В годы Советской власти Алексей Максимович дважды посетил Саратов. В ночь на 2 августа 1928 года на пароходе «Урицкий» он прибыл в наш город. «Несмотря на поздний час, — писала местная газета, — Горький вышел на палубу для того, чтобы посмотреть на город. Писателя узнали. Тотчас же около него собралась толпа. Многие стремились пробиться к писателю, чтобы позжать ему руку. Горький подробно расспрашивал о Саратове».

Спустя год А. М. Горький вновь оказался в Саратове, по пути из Нижнего Новгорода в Сталинград. На пароходе «Карл Либкнехт» он беседовал с представителями советских и комсомольских органов, саратовскими писателями, журналистами и группой волжских грузчиков. Разговор шел о пятилетке, о жизни рабочих в странах капитала и на другие темы.

ДВАДЦАТИЛЕТИЯ ВЛКСМ улица

Фрунзенский и Кировский районы

Начинается от улицы Горького и заканчивается на улице Аткарской.

В XVIII веке для строительства сторожевых линий на Волге были приглашены донские и украинские казаки, которые и составили Волжское и Астраханское казачьи войска. В 80-х годах прошлого столетия в Саратовской губернии было уже пять казачьих поселений — станиц.

В 1774 году после пожара Саратова астраханский

губернатор Кречетников в докладной записке по плану застройки города писал, что казаков надо селить за городским валом в специально отведенных кварталах, «как они люди оруженные, то, имея их у самого города на близком жительстве, скорее можно при случае каких-либо на базаре смятений или драк оные укрощать...»

Появившуюся на месте казачьего поселения улицу документы 1813 года называют Большой Казачьей. Но это стихийно возникшее название почему-то не понравилось городским властям, и улицу переименовывают в Театральную, поскольку начиналась она недалеко от здания театра, построенного на площади. Начиная с 40-х годов прошлого века это новое название, наряду со старым, встречается на планах и в газетах. К концу века оно стало малоупотребительным, и старое название — Большая Казачья улица — его вытесняет и «доживает» до начала 30-х годов нашего столетия, когда улице присвоили имя И. С. Кутякова. Но вскоре улице вернули прежнее название. В 1938 году в связи с юбилеем Ленинского комсомола она была переименована в улицу Двадцатилетия ВЛКСМ.

ДЗЕРЖИНСКОГО площадь

Кировский район

Расположена у железнодорожного вокзала и является как бы «воротами» города.

Если взглянуть на фотографию 70-х годов прошлого столетия, то можно увидеть, что нынешняя площадь — это часть огромного пустыря, тянувшегося от вокзала до Астраханской улицы. В конце прошлого столетия на пустыре рядом с существующими были выстроены новые казармы, а рядом с вокзалом устроен ипподром. Постепенно появились и другие здания, которые и оформили Привокзальную площадь.

В конце 30-х годов нашего столетия группа кадровых железнодорожников и ветеранов-чекистов предложила благоустроить Привокзальную площадь. 23 декабря 1939 года на многотысячном митинге состоялось торжественное открытие монументального памятника председателю ВЧК и наркому путей сообщения Ф. Э. Дзержинскому (скульптор П. Ф. Дундук, архитектор Д. В. Кар-

пов). Привокзальная площадь тогда была названа именем рыцаря революции Ф. Э. Дзержинского (см. Дзержинского улица).

ДЗЕРЖИНСКОГО улица **Фрунзенский район**

Находится между улицами Горького и Чапаева.

По преданию, первоначальное название — Дровяная улица: она вела к площади, на которой складывали и продавали лес и дрова (см. Кирова площадь).

Позднее получает название Михайловской улицы, так как стала началом большой улицы, продолжавшейся за площадью. Происхождение этого названия неясно, скорее всего, оно связано с именем домовладельца.

Но название Михайловская можно было увидеть лишь на планах города, саратовцы называли улицу кто Митрофановской — по площади с Митрофановской (Митрофаниевской) церковью, в которую вливалась улица, кто Грошовой. Даже в саратовских газетах можно было встретить адрес: «На Митрофановской улице (Грошовой тоже)».

В последней четверти прошлого столетия название улицы Грошовой вытесняет все другие. На улице, заселенной ремесленниками и бедным людом, было несколько лавчонок и кабаков. В лавках можно было на грош купить съестных и других товаров, а в кабаках на грош изрядно выпить. Отсюда и пошло название — Грошовой улица.

В 1927 году этой улице было присвоено имя Феликса Эдмундовича Дзержинского (1877—1926), выдающегося деятеля Коммунистической партии и Советского государства, председателя ВЧК (затем ОГПУ), наркома путей сообщения, председателя ВСНХ.

ЖЕЛЕЗНОДОРОЖНАЯ улица

Октябрьский, Фрунзенский и Кировский районы

Начинается от станции Саратов II и заканчивается в районе Большой Садовой улицы.

Название, вероятно, вызвано тем, что первопоселенцы были связаны с работой на железной дороге.

ЗАРУБИНА улица **Волжский и Кировский районы**

Находится между улицей Радищева и полотном железной дороги.

В прошлом веке скапливавшийся во дворах навоз домовладельцы обычно вывозили и сваливали в Глебучев овраг. В первой половине XIX века появившаяся вдоль оврага улица получила название Навозной. Это название уже тогда начало вытесняться другими: Овражная, а позднее — Глебовская. Отрезок между Никольской и Александровской улицами назывался еще Нижнетатарской, а позднее просто Татарской улицей. Раньше в этом месте за городским валом татарам и ногайцам, пригонявшим в город на продажу скот, было разрешено иметь свою слободу. Впоследствии татарская слободка вошла в состав города, а ее название укрепилось за частью Глебовской улицы.

В конце XIX века улицу по ее расположению в низине, у оврага, стали прозывать Нижнеглебовской, а позднее просто Нижней.

С 1966 года эта улица носит имя Героя Советского Союза В. С. Зарубина.

Владимир Степанович Зарубин (1922—1947) — старший лейтенант, командир эскадрильи 451-го штурмового авиационного полка — родился в Саратове. Он учился в средней школе № 2, а затем окончил Энгельсское военное авиационное училище летчиков. Первый боевой вылет В. С. Зарубин совершил в августе 1943 года во время наступления наших войск на Белгород-Харьковском направлении. Вместе с боевыми товарищами, под сильным огнем вражеских зениток, наш земляк уничтожал фашистские танки, автомашины с войсками, склады горючего. По нескольким боевым вылетам в день делал Зарубин при освобождении Киева, а 5 ноября 1943 года совершил шесть боевых вылетов и уничтожил три танка, подавил зенитную батарею противника и помогал нашей пехоте взломать оборону противника.

Эскадрилья В. С. Зарубина успешно действовала в боях по освобождению Венгрии и Чехословакии.

15 мая 1946 года Владимиру Степановичу Зарубину было присвоено звание Героя Советского Союза — за 215 успешных боевых вылетов и проявленные при этом доблесть и мужество.

Имя героя присвоено улице Саратова и пионерской дружине средней школы № 2, где учился В. С. Зарубин.

ЗАУЛОШНОВА улица

Октябрьский район

Один квартал между улицами Б. Хмельницкого и Борисова-Мусатова называется улицей Заулошнова.

До революции здесь была площадь Плац-парад. На одном ее конце находились конюшни, на другом — жилые домики и здание торговой школы, которые и образовали маленькую Плац-парадную улицу.

Летом 1969 года она была переименована в улицу Заулошнова.

Александр Николаевич Заулошнов (1883—1910) — наш земляк, уроженец села Золотого, ныне Красноармейского района. Юношей он поступает учиться в саратовское Александровское ремесленное училище (ныне индустриально-педагогический техникум имени Ю. А. Гагарина). В 1904 году его призывают на военную службу и зачисляют матросом на броненосец «Князь Потемкин-Таврический». В июне 1905 года на броненосце вспыхнуло восстание моряков. Была избрана судовая комиссия — орган политического руководства кораблем. Активным членом этой комиссии был А. Н. Заулошнов.

Подняв красный флаг, броненосец «Потемкин» направился к Одессе, где проходила всеобщая стачка. Попытка получить уголь и продовольствие в Феодосии оказалась безуспешной. Группа матросов, среди которых находился и Александр Заулошнов, при попытке увести частную угольную баржу была задержана и отправлена на судно «Прут» — плавучую тюрьму.

После освобождения лейтенантом П. П. Шмидтом арестованных матросов, содержащихся на «Пруте», Заулошнов присоединяется к восставшим на крейсере «Очаков». Очаковское восстание было подавлено царским самодержавием. Военно-морской суд приговорил А. Заулошнова к смертной казни, которая позже заменена пятнадцатилетней каторгой.

В августе 1909 года Заулошнова переводят в Саратовскую тюрьму, где он и умер.

КИРОВА площадь

Фрунзенский район

Расположена между улицей Чапаева и Мирным переулкам.

В 1810-х годах за городом для продажи леса и дров, сена и фуража образовалась Сенная площадь, которую иногда называли Дровяной. Там была построена Вознесенско-Сенновская, или Митрофановская, церковь. В 1850 году на Сенной площади организуется базар для продажи продуктов. По церкви его называли Вознесенско-Сенновским, или Митрофановским. С базара эти названия перешли и на площадь, но закрепилось лишь второе, и площадь на долгое время стала Митрофановской.

С 1937 года площадь стала носить имя Н. Г. Чернышевского, а в 1966 году переименована в площадь имени С. М. Кирова (см. Кирова проспект). Имя Н. Г. Чернышевского было присвоено площади, где установлен памятник великому революционному демократу.

КИРОВА проспект

Фрунзенский район

Проходит между улицами Радищева и Чапаева.

На плане губернского города Саратова 1803 года на месте сегодняшнего проспекта Кирова показаны пусто-порожные земли и сетка геометрически правильных кварталов будущей застройки. Эта же сетка кварталов сохранилась и на плане города, утвержденного в 1812 году. Только на левой стороне в середине первого квартала показана деревянная католическая церковь. Никаких других построек (и тем более Немецкой слободки, как считают некоторые краеведы, на плане нет.

После утверждения плана эти земли стали отводить под застройку. В первом квартале в основном селились немцы-колонисты, приглашенные еще Екатериной II для освоения земель богатого поволжского края, второй и третий кварталы заселяли преимущественно пленные французы. Конечно, были здесь усадьбы и русских жителей. В документах 1825 года сложившаяся улица уже названа Немецкой. Это название просуществовало почти столетие.

В июле 1883 года городская дума сделала попытку назвать Немецкую улицу именем генерала М. Д. Скобелева. Решение думы было отправлено в Петербург на утверждение, а между тем по всем учреждениям Саратова разослали извещение о переименовании улицы. Городская управа даже вывесила таблички с новым названием улицы. В январе 1884 года саратовский полицмейстер просит управу снять новые таблички и заменить на старые с надписью «Немецкая улица»: министр внутренних дел отклонил ходатайство думы.

После Февральской революции 1917 года городская дума переименовала Немецкую улицу в улицу Республики. В марте 1935 года в память о видном деятеле Коммунистической партии и Советского государства Сергее Мироновиче Кирове (1886—1934) улица была преобразована в проспект его имени.

КНЯЗЕВСКИЙ взвоз

Волжский район

Находится между набережной Космонавтов и улицей Мичурина.

На плане Саратова начала XIX века нынешний Князевский взвоз показан как улица из пяти кварталов, начинавшаяся от Волги и доходившая до пересечения сегодняшних улиц Волжской и Комсомольской. Но вскоре часть улицы была закрыта и застроена, она упиралась в усадьбу с большим домом, украшенным мезонином и колоннами. Усадьба и особняк одно время принадлежали князю И. М. Баратаеву. Улица, которая заканчивалась у дома князя, стала называться Князевским взвозом.

КОЛХОЗНАЯ площадь

Кировский район

Расположена между улицами Антонова-Саратовского и Большой Горной.

Площадь сформировалась в начале второй половины XIX века и называлась Казачьей. В округе жили саратовские казаки, которые имели на прилегающей к площади улице свое казачье станичное управление, а в со-

седнем с ней переулке и свою Крестовоздвиженскую, или Казачью, церковь.

В 1910 году, после долгих жалоб и газетных фельетонов, городская дума переносит сенной базар и продажу скота из центральной части города на Казачью площадь. Вскоре и сама площадь изменяет название и становится Сенной.

В годы Советской власти площадь названа Колхозной в ознаменование осуществления в нашей стране коллективизации сельского хозяйства.

КОММУНАРНАЯ площадь

Волжский район

Расположена между улицами Радищева и Коммунарной.

Как городская площадь она оформилась к началу XIX века. Здесь высилось здание присутственных мест, в котором находились губернские учреждения — присутствия.

В 1815 году в центре площади Присутственных мест в память победы русских воинов в Отечественной войне 1812 года начинается сооружение Александро-Невского собора по проекту видного архитектора В. П. Стасова. С этого года площадь получила наименование Соборной.

После революции в конце 20-х годов площади было присвоено имя Н. Г. Чернышевского, а позднее она стала называться Коммунарной — в память о коммунарах — героях революции.

КОММУНАРНАЯ улица

Волжский район

Начинается от улицы Чернышевского и заканчивается в горной части, в районе Садовых улиц.

В начале XIX века улица, начинаясь от Волги, доходила только до площади Присутственных мест. Здесь находились дома приказчиков магазинов по продаже ткани сарпинки, которую привозили из города Сарепты. Такие магазины тогда назывались сарептскими. Вот почему улицу стали называть Сарептской.

Однако первое официальное название этой улицы

встречается в 1860 году в документах об отводе места на постройку дома на углу Соборной и Большой Царицынской улиц.

С конца 20-х годов прошлого века улица имела продолжение за нынешней Первомайской и была, по сути, безымянной. Отсюда до Соборной площади тянулись усадьбы Ступина и Шахматова. В начале 60-х годов на месте деревянных домов и сада была проложена улица, которую саратовцы называли Новой, или Проломной. Вскоре улица, идущая от площади до «гор», получила название Соборной и явилась продолжением улицы с таким же названием, начинавшейся от Большой Царицынской улицы.

В сентябре 1918 года Соборная стала именоваться Коммунарной улицей.

КОМСОМОЛЬСКАЯ улица

Волжский район

Начинается от набережной Космонавтов и заканчивается в районе Садовых улиц горной части города.

Всю первую половину XIX века улица, начинавшаяся у Волги и проходившая мимо церкви Сергия к улице Московской и Глебушеву оврагу, называлась Сергиевской. Но с появлением рядом Большой и Малой Сергиевских улиц она стала именоваться Приютской улицей — по расположенному на ней Марининскому детскому приюту.

В 1948 году в честь Ленинского комсомола Приютская улица была переименована в улицу Комсомольскую.

КОСМОНАВТОВ набережная

Волжский район

Набережная Космонавтов протянулась на полтора километра по берегу Волги от Бабушкиного взвоза до автопешеходного моста через Волгу.

Берег Волги всегда играл большую роль в жизни города, особенно в торговле. Он был застроен лабазами, амбарами, лавчонками. За ними, на возвышении, располагались жилые дома, составлявшие целую улицу. В

70-х годах прошлого года эта улица — от Князевского взвоза до Московской улицы — получила название Набережной улицы. Одновременно ее стали называть Миллионной. Впоследствии это прозвище закрепилось и стало названием улицы. В многочисленных кабаках и питейных домах волжский люд пропивал последние гроши — свои «миллионы».

С реконструкцией в 1950-х годах берега Волги и строительством новых многоэтажных домов на месте старой, отжившей свой век застройки появилась улица — Набережная. В 1962 году она была переименована в набережную Космонавтов — в честь подвигов первых советских космонавтов и выдающихся достижений советского народа в освоении космического пространства.

КОТОВСКОГО проезд

Волжский район

Соединяет улицы Некрасова и Коммунарную.

Этот проезд, начинавшийся от здания гимназии и бывший безымянным, с 70-х годов прошлого века стал называться Гимназическим проездом. В 1955 году ему было присвоено имя Котовского.

Григорий Иванович Котовский (1881—1925) — герой гражданской войны, командир кавалерийского корпуса Красной Армии.

За выступления против помещиков и жандармов Котовского арестовывали, сажали в тюрьму, но каждый раз по освобождению он снова вступал в борьбу.

Весною 1910 года он был отправлен на 12 лет на Нерчинскую каторгу, но через три года бежал. Пробираясь на родную Бессарабию, Котовский ранней весной 1914 года приехал в Саратов, где, скрываясь от полиции, устроился работать на земскую опытную сельскохозяйственную станцию, находившуюся за городом. Вскоре Котовский переехал в Балашов и поступил рабочим на паровую мельницу.

Вернувшись в Бессарабию, он ведет борьбу с помещиками. Летом 1916 года его арестовывают и приговаривают к казни, замененной пожизненной каторгой. После Февральской революции по требованию рабочих Котовский был освобожден из тюрьмы.

В конце 1917 года Котовский примкнул к большевикам. Он организует партизанский отряд и ведет борьбу против румынских оккупантов. В июле 1919 года Г. И. Котовского назначают командиром бригады, позднее — корпуса. Части Красной Армии под командованием Котовского освободили от белогвардейцев и интервентов Одессу, Тирасполь, участвовали в боях под Киевом и Петроградом. Бригада Котовского сражалась против белополяков на Юго-Западном фронте. Здесь 20 апреля 1920 года прославленный комбриг вступает в партию большевиков.

После гражданской войны Г. И. Котовский участвует в ликвидации банд Петлюры, Тютюнника на Украине и Антонова на Тамбовщине. В мае 1921 года, когда одна из групп атамана Антонова засела в селе Бакуры (ныне Екатериновского района Саратовской области), Котовский во главе отряда двинулся против бандитов и разгромил антоновцев.

В октябре 1922 года Котовский возглавил 2-й кавалерийский корпус, которым командовал до конца жизни.

КУЗНЕЧНАЯ улица **Волжский район**

Проходит от Октябрьской до улицы Радищева.

В середине прошлого века небольшие глиняные кузницы, находившиеся на Хлебной площади, при конском базаре, решили перевести в Глебучев овраг. Но большая часть владельцев этих заведений построила кузницы во дворах своих домов, отчего улица вдоль оврага получила название Кузнечной.

Первоначально Кузнечной называли всю улицу, тянувшуюся от Старой Соборной площади до Камышинского бульвара. В 80-х годах прошлого века так именовался лишь один квартал, примыкавший к Никольской улице, а остальная часть между Соборной и Полицейской улицами называлась Казанской. И только с начала 90-х годов вся улица в ее современных границах стала называться Кузнечной, хотя кузниц давно уже не было.

Это название сохранилось как яркая страница истории Саратова и нуждается в охране.

КУТЯКОВА улица **Волжский и Кировский районы**

Проходит от улицы Радищева до линии железной дороги.

В 1818 году купец Крючков построил на Хлебной площади небольшую Сретенскую церковь, известную также и как церковь Петра и Павла. Вокруг нее были торговые ряды, за которыми стала застраиваться улица, по церкви названная Петропавловской.

В последней четверти прошлого века Петропавловская улица доходила почти до полотна железной дороги. Население было пестрым, но особенно много было семей цыган, селившихся целыми таборами. Улица получила новое название — Цыганская.

В 1909 году жители этой улицы обратились в городскую управу с ходатайством о переименовании Цыганской улицы в прежнюю Петропавловскую, но эта просьба была отклонена городской думой.

В 1957 году Цыганская улица была переименована в улицу Кутякова.

Иван Семенович Кутяков (1897—1937) — герой гражданской войны, ближайший соратник и помощник легендарного В. И. Чапаева. Родился в селе Красная Речка ныне Пугачевского района Саратовской области. С детских лет испытал кулацкую эксплуатацию, а позднее тяжесть царской солдатчины.

Октябрьская революция застает Кутякова на румынском фронте. Он участвует во II Всероссийском съезде Советов, где ему довелось видеть и слышать В. И. Ленина. По возвращении из Петрограда Кутякова выбирают комиссаром, а затем командиром полка.

В декабре 1917 года Кутяков вернулся в родное село. Вскоре избирается председателем Новозахарьинского волостного Совета и проводит линию борьбы против кулачества. Для подавления контрреволюционных выступлений кулачества в Николаевском уезде были созданы красновардейские отряды. В Новозахарьинской волости организатором и командиром отряда Красной Гвардии был Кутяков.

В 1918 году Кутяков командует полком в чапаевской дивизии, участвует не в одной боевой операции по подавлению кулацких мятежей, против белочехов и белоказа-



Проспект Ленина.

ков. После гибели Чапаева он стал командиром 25-й дивизии.

За боевые подвиги на фронтах войны Иван Семенович Кутяков был награжден четырьмя орденами Красного Знамени и Почетным революционным оружием.

После гражданской войны И. С. Кутяков занимал различные командные должности в Красной Армии, а последние полтора года своей жизни был заместителем командующего войсками Приволжского военного округа.

ЛЕНИНА проспект

Волжский и Кировский районы

Начинается от набережной Космонавтов и заканчивается за Большой Садовой улицей.

В XVIII веке улица доходила до вала, где были ворота, за которыми начиналась дорога на Москву. Улица, как бы являвшаяся началом Большой Московской дороги, тоже называлась Большой Московской. В 20-х годах прошлого века она уже именуется просто Московской улицей. В начале нашего века Московская улица была застроена в современных границах.

В январе 1924 года Московская улица в память гениального продолжателя революционного учения Карла Маркса и Фридриха Энгельса, создателя Коммунистической партии Советского Союза, основателя первого в мире государства рабочих и крестьян, вождя международного рабочего класса и всех трудящихся Владимира Ильича Ленина (1870—1924) была названа его именем.

В 1959 году улица Ленинская была преобразована в проспект Ленина.

ЛЕОНОВА улица

Волжский район

Начинаясь от улицы Лермонтова, под углом выходит к перекрестку проспекта Ленина и Октябрьской улицы.

Эта небольшая улица окончательно сложилась в середине XVIII века. Она начиналась от Крестовоздвиженского женского монастыря на Волге и заканчивалась около Московских ворот, у старой церкви Михаила Архангела. По этой церкви она долго называлась Архангельской.

С развитием соледобычи на озере Эльтон в Саратове в 1749 году было учреждено соляное комиссариатство. И город, расположенный на пересечении торговых путей, стал крупным центром продажи соли в России.

На берегу Волги, близ Глебова оврага, а позднее и на пустырях Архангельской улицы, строятся огромные лабазы для хранения соли. Со временем улицу стали называть Соляной.

С марта 1965 года улица стала носить имя дважды Героя Советского Союза, летчика-космонавта Алексея Архиповича Леонова.

18 марта 1965 года А. А. Леонов вместе с П. И. Беляевым совершил полет в космос на корабле «Восход-2». В этот же день в начале второго витка Алексей Леонов в специальном скафандре с автономной системой жизнеобеспечения вышел впервые в мире из корабля в открытое космическое пространство. За 12 минут, проведенных вне шлюзовой камеры один на один с просторами Вселенной, он удалился от корабля на расстояние до пяти метров и выполнил ряд исследований и наблюдений: обследовал наружную поверхность корабля, включил

кинокамеру и провел визуальное наблюдение Земли и космического пространства.

Выход в открытый космос был важным шагом на пути освоения космического пространства. За свой подвиг в космосе Алексей Архипович Леонов был удостоен звания Героя Советского Союза.

В 1968 году Леонов окончил Военно-воздушную инженерную академию имени Н. Е. Жуковского.

Алексей Леонов — участник первого в истории космонавтики крупного научного эксперимента по программе «Союз» — «Аполлон», осуществленной Советским Союзом и США в июле 1975 года. Вместе с бортинженером В. Кубасовым он осуществил стыковку космического корабля «Союз-19» с американским космическим кораблем «Аполлон», находившихся затем в совместном полете в течение двух суток.

За этот полет А. А. Леонов был награжден второй Золотой Звездой Героя Советского Союза.

Ныне генерал-майор авиации А. Леонов — заместитель начальника Центра подготовки космонавтов. Он — автор многих научных работ и изобретений, кандидат технических наук.

ЛЕРМОНТОВА улица

Волжский район

Проходит от Князевского взвоза до улицы Федина и продолжается в горной части города.

После перенесения в 1674 году Саратова на правый берег в городе образовались три главные улицы, одной из которых являлась нынешняя улица Лермонтова. Она проходила мимо Крестовоздвиженского женского монастыря и Покровской церкви. В 1813 году улица известна как Покровская. Это название просуществовало почти полтора столетия.

В 1935 году улица по находящемуся на ней краеведческому музею была переименована в Музейную, но это название не прижилось, и улицу по-прежнему именовали Покровской. В 1962 году улица стала называться Пароходной.

В июле 1964 года в связи со 150-летием со дня рождения великого русского поэта М. Ю. Лермонтова (1814—1841) улице было присвоено его имя.

В детстве Лермонтов вместе с бабушкой Е. А. Арсеньевой гостил в имении ее брата А. А. Столыпина в деревне Лесная Нееловка под Саратовом. По преданию, в барском доме до пожара 1905 года сохранялся детский рисунок Лермонтова, сделанный на подоконнике.

В январе 1830 года поэт с бабушкой Елизаветой Алексеевной приезжал в Саратов на свадьбу ее брата Афанасия Алексеевича Столыпина. Возможно, здесь на свадьбе Лермонтов встретился с поэтом Денисом Давыдовым. В августе 1830 года Лермонтов в связи с известием об эпидемии холеры в Саратове написал стихотворение «Чума в Саратове».

О знакомстве поэта с Саратовом свидетельствует, в частности, замечание в «Герое нашего времени» о том, что снега в горах Кавказа напоминают «довольно живо Саратов, Тамбов...».

МИЧУРИНА улица

Фрунзенский, Октябрьский и Волжский районы

Начинается у Детского парка и заканчивается за Глубочевым оврагом у подножия Соколовой горы.

В середине XVIII века эта улица еще только начинала складываться, но к началу прошлого века отстроилась до нынешней улицы Радищева. Проложена она была параллельно Большой Царицынской улице и поэтому получила название: Малая Царицынская. Во второй половине XIX века улица достигла железной дороги, позже стала застраиваться за железнодорожным полотном. На всем протяжении она теперь называлась Малой Сергиевской улицей, но одновременно до начала нынешнего века саратовцы называли ее и Верхней Сергиевской.

Три квартала Малой, или Верхней, Сергиевской улицы — от Вольской улицы до Полтавской площади — именовались Панкратьевской (Панкратовской) улицей. Возможно, что это название связано с жившими здесь когда-то помещиками Панкратовыми. Есть и другие мнения: улица являлась дорогой к саду, посаженному за окраиной города Панкратовым; на углу этой и Ильинской улиц располагалась гостиница Панкратича...

Весною 1931 года в связи с полной ликвидацией безграмотности в Саратове пленум городского Совета переименовал Малую Сергиевскую улицу в Культпоходо-

скую. В 1935 году в память выдающегося русского ученого-агронома и садовода-селекционера Ивана Владимировича Мичурина (1885—1935) улица Малая Сергиевская была названа его именем. С 1955 года Панкратьевская тоже стала называться улицей Мичурина.

МУЗЕЙНАЯ площадь **Волжский район**

Расположена близ Волги, между проспектом Ленина и улицей Челюскинцев.

Это самая древняя площадь города, образованная при строительстве правобережного Саратова. На этой площади находились ряды торговых лавок, именовавшиеся гостинным двором, почему и площадь стала Гостиной. В 1811 году здесь было выстроено двухэтажное каменное здание гостинного двора с большим числом лавок на обоих этажах, и это название окончательно закрепилось за площадью.

В этом же году на окраине города была создана новая троговая площадь, куда с развитием Саратова перемещается центр торговли. На Гостиной площади торговля замирает, а сама площадь стала называться Старогостиной и одновременно Соборной — по стоящему в центре ее Троицкому собору. В первой четверти XIX века был построен Александро-Невский собор, вокруг которого появилась новая Соборная церковь, а площадь со старым Троицким собором стала называться Старособорной.

Летом 1931 года Старособорная площадь была переименована в Музейную. Это название, скорее всего, связано с тем, что сама площадь, на которой сохранились уникальные памятники зодчества, имеет музейное значение. Расположенные на Музейной площади памятники старинной архитектуры находятся под охраной государства.

НЕКРАСОВА улица **Волжский район**

Начинается от набережной Космонавтов и заканчивается в горной части, в районе Большой Садовой улицы.

В первой половине XIX века эта улица стала назы-

ваться Гимназической: в 1820 году здесь открылась первая в городе мужская гимназия.

В 1931 году Гимназическая улица была переименована в Культармейскую — в честь успехов саратовцев в деле ликвидации неграмотности. Через несколько лет она получила название Некрасова.

Николай Алексеевич Некрасов (1821—1877) — великий русский поэт, соратник Н. А. Добролюбова и Н. Г. Чернышевского. Он был редактором-издателем журнала «Современник», сыгравшего прогрессивную роль в формировании русской общественной мысли в середине XIX века.

Н. А. Некрасов в Саратове и губернии не бывал. Но в 1893 году в наш город приезжает вдова поэта Зинаида Николаевна Некрасова, прожившая здесь более двадцати лет. Это ей посвятил поэт свои произведения: «Зине», «Дедушка» и другие.

Зинаида Николаевна жила в Саратове бедно. Некоторое время ей пришлось работать в колбасном магазине Кириллова на Немецкой улице.хлопоты о назначении ей государственной пенсии остались без результатов. С трудом удалось добиться небольшой пенсии от литературного фонда.

Имевшиеся у Зинаиды Николаевны рукописи, вещи Николая Алексеевича Некрасова, дорогие реликвии к концу ее жизни были растащены. Лишь стараниями журналиста Н. М. Архангельского после смерти вдовы поэта они были собраны и сохранены для потомков.

Умерла Зинаида Николаевна в январе 1915 года. На ее могиле на Воскресенском кладбище стоит небольшой обелиск с надписью: «Некрасова Зинаида Николаевна, жена и друг великого поэта Н. А. Некрасова. 1847—1915 гг.»

НОВОУЗЕНСКАЯ улица **Октябрьский и Фрунзенский районы**

Начинаясь от улицы Чернышевского, Новоузенская улица доходит до станции Саратов II и продолжается за ней до Лысой горы.

18 декабря 1834 года в составе Саратовской губернии были образованы три новых уезда: Николаевский, Новоузенский и Царевский, охватывавшие заволжские степи

от Иргиза до Ахтубы. Через два года состоялось торжественное открытие новых уездных городов, позже вошедших в состав Самарской губернии.

По заволжскому уездному городу улица и получила свое название, сохранившееся до наших дней.

ОБУХОВСКИЙ переулоч

Волжский район

Этот переулоч проходит между набережной Космонавтов и улицей Минчурина.

Свое название получил в начале XIX века, скорее всего, по фамилии одного из домовладельцев — купца Григория Обухова (Абухова). В 1801 году Г. С. Обухов был ратманом (выборным членом) городского магистрата.

ОКТЯБРЬСКАЯ улица

Волжский район

Начинается от набережной Космонавтов и заканчивается на склоне Соколовой горы.

К повороту, где ныне от Октябрьской улицы начинается улица Волжская, когда-то выходил и Князевский взвоз, здесь находилась съезжая изба, или городовая часть, то есть полицейский участок. Улица, начинавшаяся отсюда и шедшая на горы, получила название Полицейской. Кварталы от Волги и до поворота к горам составляли начальную часть Армянской улицы. Но в последней четверти XIX века полицейский участок был переведен в новый дом, находившийся на Армянской улице, почти в самом ее начале у Волги. Эту часть Армянской улицы тоже стали называть Полицейской, которая теперь тянулась от Волги до 1-й Садовой улицы на горах.

В сентябре 1918 года Полицейская улица в честь Великой Октябрьской социалистической революции была переименована в улицу Октябрьскую.

ОКТЯБРЯ 1905 ГОДА площадь

Октябрьский район

Площадь находится на 2-й Садовой улице у Парка культуры и отдыха имени А. М. Горького.

В середине XIX века на площади в специально построенных зданиях был открыт Марининский институт благородных девиц. Позднее площадь перед ним стала именоваться Институтской.

В 1905 году, в бурные дни революции, на площади состоялся митинг, на котором собралось более двух тысяч человек. Выступавшие большевики призывали саратовский пролетариат к вооруженному восстанию. По приказу губернатора на Институтскую площадь были стянуты войска и казаки, которые напали на рабочих и открыли стрельбу. Боевая дружина дала отпор царским войскам. В схватке были убитые и раненые.

В 1923 году в память о революционных событиях в годы первой русской революции Институтская площадь была переименована в площадь Октября 1905 года.

ПЕРВОМАЙСКАЯ улица

Волжский и Кировский районы

Находится между набережной Космонавтов и улицей Рахова.

В XVIII веке существовала часть этой улицы, начинавшаяся у Волги, у Крестовоздвиженского монастыря, и заканчивавшаяся на окраине города, у новой торговой площади — Хлебной. По монастырю, мимо которого улица проходила, ее стали называть Воздвиженской. В первой половине XIX века улица была продолжена за Хлебной площадью, эта ее часть стала именоваться Казачьей улицей, так как когда-то в этом районе проживало несколько семей казаков (см. Двадцатилетия ВЛКСМ улица).

В середине прошлого века появляется новое название улицы — Новая Царицынская, или просто Царицынская, в честь одного из уездных городов губернии.

В сентябре 1918 года Царицынская улица была переименована в улицу Первомайскую — в честь Международного дня солидарности трудящихся всего мира.

ПЕСКОВСКИЙ переулоч

Волжский район

Проходит между улицами Челюскинцев и Федина.

Нынешний Песковский переулоч — это часть улицы, которая начиналась у Гостиной площади и продолжа-

лась за Глебучевым оврагом на горах. Официально вся улица называлась Мещанской, но саратовские обыватели именовали ее по-другому. За оврагом на горах улицу прозвали, видимо, по фамилии одного из домовладельцев — Красновой, а те кварталы, что начинались от Гостиной площади и Пешего базара, — Базарной улицей. Но более распространенным было другое название — Песковский переулок. На углу переулка и площади стоял дом, сохранившийся в несколько перестроенном виде до наших дней, который в первой половине XIX века принадлежал неоднократно избиравшемуся городским головой купцу И. А. Волкову, уличное прозвище которого было Песковский. Поэтому переулок, начинавшийся от его дома, и получил название Песковский.

ПОКРЫШКИНА улица

Волжский район

Начинается от улицы Леонова и заканчивается в районе Большой Садовой улицы.

До революции эта улица начиналась от Горянской площади, на которой стояла церковь Михаила Архангела, или Вознесенско-Горянская. По церкви улица стала называться Вознесенской.

В 1960 году Вознесенской улице было присвоено имя Александра Ивановича Покрышкина (1913—1985), прославленного советского летчика, трижды Героя Советского Союза, маршала авиации.

С первого до последнего дня Великой Отечественной войны Покрышкин находился на фронте, совершил 560 боевых вылетов. Ему пришлось участвовать в 156 воздушных боях. Например, на Висле к позициям советских войск пытались прорваться 49 фашистских самолетов. Покрышкин со своими боевыми товарищами вступил в ожесточенный воздушный бой. Девять вражеских самолетов сбили советские летчики и без потерь вернулись на свой аэродром.

Противник хорошо знал отважного летчика. Недаром, как только в небе появлялся истребитель Покрышкина, фашисты передавали по своим рациям: «Внимание! Покрышкин в воздухе!» За годы войны отважный летчик лично сбил 59 самолетов противника.

А. И. Покрышкин командовал эскадрильей, авиаполком, авиасоединением. В 1942 году он вступил в ряды Коммунистической партии. Совместно с другими выдающимися летчиками им разработаны и применены методы воздушного боя по вертикали. Его подвиги в годы войны отмечены многими наградами Родины. За мужество и отвагу, проявленные в воздушных боях с фашистскими захватчиками, Александр Иванович Покрышкин трижды удостоен звания Героя Советского Союза.

ПОСАДСКОГО улица

Волжский и Кировский районы

Улица Посадского проходит между улицами Горького и Аткарской.

Еще в XVIII — первой половине XIX веков в Глебучевом овраге близ Волги находились казенные кирпичные заводы, которые обслуживали строительство общественных зданий. Несколько выше по оврагу в начале XIX века частные лица построили небольшие кирпичные заводы, просуществовавшие до 60-х годов. Улица, идущая вдоль кирпичных заводов, получила название Кирпичной.

В 1966 году Кирпичной улице было присвоено имя Героя Советского Союза И. Н. Посадского.

Иван Никитович Посадский (1900—1943) — уроженец Владимирской области, сын бедного крестьянина.

Перед Великой Отечественной войной Посадский работал в отделе кадров Приволжского военного округа в г. Куйбышеве, а с осени 1941 года до лета 1942 года в штабе округа в Саратове. В составе сформированной на Саратовской земле 66-й армии он отбыл на фронт и участвовал в боях на Сталинградском, Донском и Центральном фронтах. В январе 1943 года Посадский был назначен заместителем командира одного из полков 277-й дивизии, а затем командовал полком в 226-й стрелковой дивизии.

29 сентября 1943 года полк, которым командовал И. Н. Посадский, с ходу форсировал Днепр и захватил плацдарм на его западном берегу, который удерживал до подхода основных сил дивизии. В ходе боев Посадский был смертельно ранен.

За умелое командование полком при форсировании Днепра, личную храбрость и мужество подполковнику Ивану Никитовичу Посадскому 17 октября 1943 года было присвоено посмертно звание Героя Советского Союза.

ПУГАЧЕВА улица

Октябрьский, Фрунзенский и Кировский районы

Улица Пугачева начинается от 2-й Садовой улицы, пересекает центральную часть города и заканчивается в районе Большой Садовой улицы.

До революции улица называлась Царевской. В 1834 году в Заволжье был образован Царевский уезд, вошедший в состав Саратовской губернии. По уездному городу Цареву и была названа улица.

В сентябре 1918 года Царевская улица была переименована в честь вождя Крестьянской войны (1773—1775) в России в улицу Пугачева.

Емельян Иванович Пугачев (около 1742—1775) — сын бедного донского казака.

В 1773 году Е. И. Пугачев возглавил Крестьянскую войну против феодально-крепостнического гнета, которая охватила огромную территорию Поволжья и Урала. Главной силой восстания были крепостные крестьяне.

5 августа 1774 года Пугачев остановился у Саратова. В ночь на 6 августа в лагерь Пугачева перешло много саратовских жителей, а утром прибыла часть гарнизона города. Пугачевцы овладели Саратовом. Сам Пугачев находился в Улешах, в городе действовали его полковники.

На площади у собора был прочитан манифест Пугачева и принята от жителей присяга. Бедному люду из хлебных амбаров были розданы 19 тысяч четвертей муки и овса, а из казны медные деньги. В городе было установлено казачье управление.

9 августа, захватив пять пушек, Пугачев оставил Саратов и пошел вниз по Волге. Вместе с ним ушло немало саратовцев. Подойдя к Царицыну, Пугачев не сумел его взять, а через три дня был разбит отрядом правительственных войск у Сальникова завода. С небольшим отрядом Пугачев переправился на левый берег, направившись на Яик, чтобы поднять на борьбу яицкое казачество.

На Узеньях (в районе нынешнего поселка Александров Гай) он был схвачен изменившими ему богатыми казаками и выдан царскому правительству, которому еще долго не удавалось ликвидировать пламя народной войны.

Крестьянская война под предводительством Емельяна Ивановича Пугачева была самой крупной в истории нашей Родины борьбой народных масс за освобождение от крепостнического ига.

ПУШКИНА улица

Октябрьский район


Улица Пушкина проходит между улицами Горького и Братиславской.

В первой половине XIX века здесь был Тихий переулочек. Он застраивался. Позже переулочек стали называть Малой Кострижной улицей (от «кострига» — отходы придилен, расположенных здесь).

В 1937 году, в дни празднования 100-летия со дня гибели великого русского поэта А. С. Пушкина (1799—1837), Малая Кострижная улица была переименована в улицу Пушкина.

В конце лета — начале осени 1833 года в связи с работой над романом «История Пугачева» Пушкин совершает поездку в Приуралье и Поволжье, по местам пугачевского восстания. 19 сентября он пишет жене Наталье Николаевне из Оренбурга: «Я здесь со вчерашнего дня. Насилу доехал... завтра еду к яицким казакам, пробуду у них дни три — и отправлюсь в деревню через Саратов и Пензу».

В дорожной тетради Пушкина имеется запись: «Благородное собрание в Казани, в Саратове бед...». Последние буквы написаны неразборчиво, но можно предположить, что они означают «беднее». Так мог писать и сравнивать человек, видевший оба здания благородных собраний. Здание саратовского благородного собрания на Московской улице в то время находилось на ремонте: фасад оформлялся пилястрами и барельефами, а само собрание временно размещалось в частном доме. Поэтому благородное собрание в Саратове и показалось Пушкину беднее, чем в Казани.



Улица Рабочая. На переднем плане — спорткомбинат «Юность».

РАБОЧАЯ улица **Октябрьский и Фрунзенский районы**

Начинается от улицы Радищева и, пересекая несколько районов города, заканчивается близ Октябрьского устья.

На плане Саратова 1803 года этой улицы еще нет, а запроектированы для застройки два квартала, в одном из которых должно быть построено «вновь назначенное дворянское училище». Только спустя десять лет появились два дома в первом квартале улицы. Позднее помещики-дворяне стали получать здесь большие земельные участки, превращая их в усадьбы.

По этим поселениям дворян и улица стала называться Новодворянской, в отличие от уже существовавшей Дворянской улицы (ныне Сакко и Ванцетти).

В последней четверти прошлого века вся улица официально называлась Дворянской, но жители именовали ее так: от Никольской до Ильинской — Аничковской (по фамилии помещика, имевшего на этой улице особняк с усадьбой), следующий квартал — Петиной улицей (по фа-

милини жандармского офицера, жившего здесь), от Камышинского бульвара (на нынешней улице Рахова) и до конца — Дворянской улицей.

В первый год Советской власти улица Дворянская была переименована в улицу Крестьянскую. Позднее в честь рабочего класса молодого Советского государства улицу называли Рабочей.

РАБОЧИЙ переулок **Октябрьский район**

Находится между улицами Братиславской и Ярослава Галана.


В начале XIX века за Александровской больницей (ныне 2-я городская клиническая больница) стоял смиренный, или, как его стали потом называть, «рабочий дом». Арестанты изготовляли кирпичи. Глину брали неподалеку. Это вызывало жалобы местных жителей, поскольку рабочий дом «делает безобразие через рытье ям для делания кирпича».

По рабочему дому улица, идущая позади него и Александровской больницы, именовалась Рабочей улицей. Это старое название сохранилось до наших дней за Рабочим переулком.

РАДИЩЕВА улица **Октябрьский, Фрунзенский и Волжский районы**

Улица Радищева начинается от улицы Чернышевского и, пройдя по центральной части города, заканчивается в районе Большой Садовой улицы.

В начале прошлого века на окраинной городской улице была расположена усадьба с губернаторским домом и службами. Поэтому некоторое время улица называлась Губернаторской. С постройкой на примыкающей к ней площади Александро-Невского собора улицу стали называть Соборной. Но это название не укоренилось. В честь царя Николая I улица была названа Николаевской. Вскоре жители Саратова стали называть ее проще: Никольская. Это измененное название в конце века окончательно вытеснило первоначальное и закрепилось за улицей.



Улица Радищева. Здания горисполкома (справа) и стройбанка.

В 1927 году в связи с 125-летием со дня смерти великого русского писателя и революционного просветителя А. Н. Радищева улица Никольская была переименована в улицу Радищева.

Александр Николаевич Радищев (1749—1802) родился в Москве, но детские годы его прошли в родном селе Верхнее Аблязово, входившем тогда в Саратовскую губернию (ныне Пензенской области). По окончании Петербургского пажеского корпуса Радищев в числе лучших учеников направляется в Лейпциг для получения в университете юридического образования. Там он, помимо юридических наук, изучает естественные науки, литературу, знакомится с трудами французских философов-материалистов.

Через пять лет, вернувшись в Россию, Радищев получает должность протоколиста в Сенате.

В 1773 году Радищев назначается обер-аудитором (прокурором) в Финляндскую дивизию, а позднее поступает на службу в коммерц-коллегию, а оттуда в Петербургскую таможню.

Литературная деятельность Радищева развернулась вскоре после его возвращения из-за границы. Он сблизился с передовыми деятелями литературы, особенно с издателем сатирических журналов Н. И. Новиковым. В своих произведениях Радищев защищал идею политической свободы и осуждал самодержавную власть.

Его книга «Путешествие из Петербурга в Москву», изданная в 1790 году, явилась первым произведением в русской литературе, которое имело огромное революционное значение. Все стороны жизни крепостнической России Радищев подверг гневному обличению. В своей книге революционный просветитель утверждает, что самодержавие и власть помещиков над крестьянами могут быть уничтожены только насильственным путем. Особенно ярко это показано в оде «Вольность».

Книга Радищева привела в ярость Екатерину II: «Бунтовщик, хуже Пугачева...» Радищев был сослан в далекую Сибирь.

Возвращенный Павлом I из ссылки, писатель жил в небольшом калужском имении Немцово. В начале 1798 года Радищев приезжает в Верхнее Аблязово для свидания с родителями. Здесь он пробыл почти год, сделал первые наброски большого исследования «Описание

моего владения», в котором пытается научно доказать необходимость освобождения крестьян.

Александр Николаевич Радищев скончался 12 сентября 1802 года.

РАЗИНА улица

Октябрьский, Фрунзенский и Кировский районы

Улица Степана Разина проходит от станции Саратов II до Большой Садовой улицы.

Под Лысой горой в XVIII веке существовала шелководная плантация. Позднее над зданием управления плантацией надстроили верхний этаж с мезонинами, превратив его в дачу для губернатора. Вокруг дачи были устроены цветники, посажен сад, в котором росли и остатки тутовых деревьев. Дача губернатора дала повод назвать ведущую к ней улицу Губернаторской.

В сентябре 1918 года улице было присвоено имя предводителя Крестьянской войны 1670—1671 годов Степана Разина.

Степан Тимофеевич Разин (около 1630—1671) — донской казак, родом из станицы Зимовейской.

Тяжелое положение народных масс вызвало выступление против феодально-крепостнического гнета.

Весною 1670 года началась Крестьянская война под предводительством Степана Разина с крепостническим правительством. Восставшие захватили Астрахань, Царицын и продвигались к Саратову. Силы Разина росли за счет крестьянства, посадского населения и народов Поволжья. Еще задолго до прихода Разина жители Саратова из городских низов были связаны с ним и вели переговоры. Накануне подхода войск Степана Разина в городе началось восстание. Стрельцы отказались повиноваться начальству и пошли навстречу Разину.

15 августа 1670 года Степан Разин с 10-тысячным войском вступил в Саратов. Город сдался без боя, Разина встретили хлебом-солью. В городе было установлено казачье самоуправление.

Через несколько дней войска Разина двинулись на Самару. Вместе с ними ушла и часть жителей Саратова. После взятия Самары Степан Разин подошел к Симбирску и осадил его. Отсюда он рассылал по уездам Русского государства свои прокламации («прелестные грамоты») с призывом истреблять всех «мирских кровопий-

цев», отсюда он посылал своих атаманов в районы крестьянского движения.

Крестьянская война получила широкий размах. Дон, Нижнее и Среднее Поволжье были охвачены выступлениями народных масс.

Царские войска подошли к Симбирску. Два дня мужественно сражались разинцы, но были разбиты. Степан Разин с остатками войск ушел на Дон, где во время боя в Кагальницком городке был взят в плен, отправлен в Москву и после многодневных пыток казнен.

Но и после казни Степана Разина долго не прекращались крестьянские волнения. Крестьянская война 1670—1671 годов нанесла сильный удар по крепостному строю России. В. И. Ленин назвал Степана Разина «одним из представителей мятежного крестьянства».

РАМАЕВА улица

Волжский район

Находится между улицами Чернышевской и Северной.

Ее старое название — улица Севрина. С XV века в разных уездах Московского государства фамилия Севрины была известна у нескольких родов служилых людей. Возможно, что отпрыски каких-то Севриных поселились и в Саратове. По их фамилии улица и могла получить название.

22 апреля 1983 года в целях увековечения памяти Героя Советского Союза Г. Г. Рамаева улица была названа его именем.

Гаяз Галиаскарович Рамаев родился в 1921 году в Уральске. В 1923—1932 годах жил в Саратове, откуда семья вернулась в Уральск, где вскоре умерли его родители, и он воспитывается у дяди в Саратове. Здесь в 1937 году Гаяз окончил 8-ю неполную среднюю школу и стал учиться в школе ФЗО при заводе «Трактородеталь», получил специальность токаря. Некоторое время Г. Рамаев работал сначала на машиностроительном заводе «Универсал», а затем на электротехническом заводе. С весны 1940 года он занимается на курсах наладчиков завода шарикоподшипников, а осенью призывается в ряды Красной Армии и служит в пограничном отряде.

С июля 1942 года Г. Г. Рамаев сражается на Воронежском фронте. В разведке боем был ранен. Вылечив-

шись, окончил курсы командиров и получил воинское звание лейтенанта. Командуя взводом разведки, проявил себя смелым, мужественным воином и решительным командиром. Г. Г. Рамаев был награжден орденом Красной Звезды и медалью «За отвагу».

15—16 января 1943 года во время боевых действий по ликвидации окруженных гитлеровских войск под Сталинградом Г. Г. Рамаев со своим взводом первым ворвался в блиндаж противника, уничтожив много гитлеровских солдат и офицеров и захватив пленных.

26 января, развивая успехи наступления от села Песчанка на Верхнюю Елшанку, взвод Рамаева проявил исключительное мужество и отвагу: очистил пять блиндажей противника, захватил несколько орудий. В этом бою лейтенант Г. Г. Рамаев погиб.

В январе 1944 года Гаязу Галиаскаровичу посмертно было присвоено звание Героя Советского Союза. Похоронен герой в Волгограде у Мамаева кургана.

РАХОВА улица

Октябрьский, Фрунзенский и Кировский районы

Начинается от 2-й Садовой улицы и заканчивается в районе Большой Садовой улицы.

С начала застройки, в середине XIX века, называлась Камышинской улицей.

В 1780 году город Дмитриевск был преобразован в уездный город Камышин и стал центром образованного уезда. На гербе этого города в верхней части щита изображался герб Саратовской губернии, к которой принадлежал город и уезд, а в нижней — камыш на белом поле. В честь уездного города Камышина и была названа улица губернского центра.

В январе 1940 года Камышинская улица была переименована в улицу Рахова.

Виктор Георгиевич Рахов (1914—1939) родился в Саратове. Здесь окончил школу фабрично-заводского ученичества, работал слесарем-инструментальщиком. На заводе Виктор вступил в комсомол. В свободное время он занимался в планерной школе, а позже в школе пилотов Осоавиахима, мечтая стать летчиком.

В 1932 году комсомол направляет Рахова учиться в Качинскую авиационную школу пилотов, по окончании



Площадь Революции.

которой он служил в авиационной части под Москвой. Как способного летчика его переводят в Государственный научно-исследовательский институт Военно-Воздушных Сил, где он испытывает новые машины, работая вместе с прославленными летчиками В. П. Чкаловым, А. К. Серовым и другими.

Летом 1939 года В. Г. Рахов храбро сражался с японскими захватчиками на реке Халхин-Гол в Монголии. За четыре месяца он сделал 68 боевых вылетов и лично сбил 8 самолетов противника. В последнем воздушном бою Рахов был тяжело ранен, но нашел в себе силы, истекая кровью, довести самолет до своего аэродрома. Через несколько дней в госпитале Рахов скончался.

За доблесть и мужество в боях Виктору Георгиевичу Рахову было присвоено звание Героя Советского Союза.

РЕВОЛЮЦИИ площадь

Фрунзенский район

Расположена между улицами Радищева и Горького.

Эта площадь была образована в 1808 году как новое торговое место и получила название Хлебной площади. Московская улица делила ее на две части.

Место справа от Московской улицы застраивалось лавками, лабазами, а позднее здесь были выстроены каменные торговые корпуса. Эта часть площади сохранила название Хлебной. Именовали ее и Базарной площадью, но больше она была известна как Верхний базар, в отличие от Нижнего (Пешего) базара.

Слева от Московской улицы, в конце площади, в первой четверти прошлого века был построен театр. Прима-кающая к нему половина площади стала называться Театральной площадью.

В сентябре 1918 года Совет городских комиссаров принял решение о переименовании Театральной площади в площадь Революции.

РЕВОЛЮЦИОННАЯ улица

Волжский район

Находится между улицами Лермонтова и Коммунарной.

Улица начала отстраиваться от Введенской (Покровской) церкви с особо чтимым праздником Иоанна Богослова, и поэтому стала называться Богословской. До конца 20-х годов прошлого столетия Богословская улица выходила на Театральную площадь, разделяя в последнем квартале архиерейскую усадьбу на две части. Поэтому улица и была закрыта.

В середине века за улицей закрепилось новое название — по церкви — Введенская.

В 1927 году Введенская улица была переименована в Революционную улицу — в честь 10-летия Великой Октябрьской социалистической революции.

РОГОЖИНА улица

Волжский район

Расположена в горной части, начинаясь от Глубучева оврага и заканчиваясь за Большой Садовой улицей.

До 1968 года называлась Рождественской, затем стала носить имя Героя Советского Союза В. А. Рогожина.

Василий Александрович Рогожин (1923—1943) — саратовец. Окончив восемь классов школы № 2, он поступил в коммунально-строительный техникум, но война пре-

рвала его учебу. Как занимавшегося в аэроклубе его направляют в Черниговскую авиационную военную школу пилотов. В июне 1942 года летчик-истребитель Рогожин начал свой боевой путь под Воронежем и в первом бою уничтожил фашистский бомбардировщик. Потом были еще боевые вылеты и воздушные бои в Сталинградской и Курской битвах, на Кубани и при освобождении Киева. 124 боевых вылета сделал лейтенант Рогожин и сбил лично 11 и вместе с товарищами 5 самолетов противника. За боевые отличия он был награжден несколькими орденами и медалями, в августе 1943 года за мужество и отвагу в боях с немецко-фашистскими захватчиками удостоен звания Героя Советского Союза.

Спустя два месяца лейтенант В. А. Рогожин погиб в воздушном бою под Киевом.

САДОВЫЕ улицы

Октябрьский, Фрунзенский, Кировский и Волжский районы

В центральной части города есть Большая Садовая и 1-я, 2-я и 3-я Садовые улицы. Эти названия сохранились с тех пор, когда на свободных участках за окраиной города жители разводили сады. Позднее, когда здесь появились дома и были проложены улицы, они получили название Садовых.

САККО и ВАНЦЕТТИ улица

Фрунзенский и Октябрьский районы

Расположена между улицей Радищева и Мирным переулком.

В начале XIX века на будущей улице было лишь две усадьбы, которые не занимали и половины первого квартала. К середине века улица отстроилась почти в современных границах. Первое известное название улицы — Дмитриевская — по фамилии жены советника казенной палаты А. И. Дмитриева, которая сделала большие пожертвования на постройку колокольни нового собора. Но благодеяние М. Ф. Дмитриевой быстро забыли, улицу стали называть кто Малой Дворянской, кто Большой Дворянской, поскольку на ней жило много дворянских семей: Гладковы, Шомпулевы и другие.

Дмитриевская улица частью пролегалa по тому месту, где были прядильни. При обработке пеньки на пряжу, после трепания и чесания, оставались отходы: костра, или кострига, которые выбрасывали прямо на улицу. По этой «достопримечательности» улица одновременно называлась Большая Кострижная. Это название вскоре стало единственным.

В 1911 году саратовская дума в целях увековечивания памяти великого русского писателя Льва Толстого постановила назвать его именем Большую Кострижную улицу. Но министры народного просвещения и внутренних дел, которые враждебно относились к писателю, решительно отклонили это ходатайство.

В августе 1927 года по предложению коллектива промышленно-кооперативной артели «Глобус», поддержанного трудящимися города, Большая Кострижная улица была переименована в улицу Сакко и Ванцетти.

Никола Сакко (1891—1927) и Бартоломео Ванцетти (1888—1927) — американские рабочие-революционеры. В молодости они эмигрировали из Италии в США в поисках работы, подобно сотням тысяч своих соотечественников. Но США не оказались страной «вечного процветания», как твердили американские бизнесмены. Молодым рабочим с огромным трудом удалось найти работу.

Сакко и Ванцетти включились в движение рабочих за свои права и демократические свободы. Они участвовали в забастовках, вели революционную агитацию среди рабочих. В мае 1920 года Сакко и Ванцетти были арестованы властями штата Массачусетс по ложному обвинению в преступлении, совершенном другими лицами.

С целью запугать широкие массы американских рабочих реакционные круги США начали судебный процесс над Сакко и Ванцетти. 14 июля 1921 года суд присяжных признал обоих рабочих-итальянцев виновными и приговорил к смертной казни. Несправедливо осужденные рабочие подали апелляцию. Шесть лет шла судебная волокита и борьба за пересмотр дела.

Десятки миллионов людей, в том числе крупнейшие деятели мировой культуры и науки Владимир Маяковский, Альберт Эйнштейн, Ромен Роллан, Анатолий Франс, Джон Голсуорси, Бернард Шоу, выступили против судебной расправы, требовали отмены несправедливого приговора. Во многих странах мира перед зданиями аме-

риканских посольств прошли демонстрации в защиту невинно осужденных.

7 апреля 1927 года верховный суд штата Массачусетс, оставив без внимания показания 105 свидетелей защиты, отказал в пересмотре дела и оставил тем самым в силе смертный приговор.

Исполком Коминтерна в своем воззвании заявил, что «приговор, вынесенный Сакко и Ванцетти, — неслыханная провокация по адресу мирового пролетариата», и призвал коммунистов и трудящихся всех стран развернуть борьбу за отмену смертного приговора.

Незадолго до казни Никола Сакко писал своему сыну: «Запомни, Данте, запомни: помогай слабым и обездоленным, которые просят о помощи, помогай гонимым — это твои лучшие друзья, твои товарищи; они борются и гибнут за радость и свободу для всех бедняков, как боролись и погибли отец твой и Бартоло Ванцетти».

СЕВЕРНАЯ улица

Волжский район

Начинается от улицы Челюскинцев и заканчивается у Глебушева оврага.

До революции Северная улица продолжалась за оврагом в горном районе города. Но эта часть улицы еще в 70-х годах прошлого века была более известна как Столыпинский переулочек — по находившемуся здесь дому Столыпиных. В сентябре 1918 года Столыпинский переулочек, название которого совпадало с фамилией саратовского губернатора, а затем царского министра — вешателя П. А. Столыпина, был переименован. Он стал Трудовым переулком. Северная же улица так и осталась в пределах трех небольших кварталов.

Свое название Северная улица получила по расположению в северной части города.

СЕРОВА улица

Октябрьский район

Проходит от площади Фрунзе до 2-й Садовой улицы.

Когда в 1830 году в Саратове вспыхнула эпидемия холеры, жизнь в городе замерла: прекратилась торговля, обезлюдели улицы. На площадях и улицах для преду-

преждения заразы день и ночь жгли навоз. Ежедневно по улицам на телегах везли гробы.

Для погребения умерших от холеры было отведено место вниз по Волге, между двумя оврагами, примерно против входа с улицы Чернышевского в нынешний Парк культуры и отдыха имени Горького. Чтобы обозначить это место, был поставлен огромный деревянный, выкрашенный в красный цвет крест, по которому кладбище стали называть «Красный крест». С Ильинской площади к «Красному кресту» вела одна улица, по которой и двигались печальные похоронные процессии. Поэтому улицу прозвали Печальной. Несмотря на то что кладбище «Красный крест» было закрыто уже в 1848 году, Печальная улица сохранила название до середины нашего века.

В 1957 году Печальной улице было присвоено имя летчика, Героя Советского Союза комбрига А. К. Серова.

Анатолий Константинович Серов (1910—1939) — сын уральского горняка. Работал подручным сталевара. Комсомол направляет его в Вольскую школу пилотов. После получения военно-авиационного образования он служил на Дальнем Востоке, затем коммунист Серов назначается летчиком Государственного научно-исследовательского института Военно-Воздушных Сил, где осваивал и испытывал новые самолеты.

В 1937 году с группой летчиков Серов добровольно уезжает защищать Испанскую республику. Имя бесстрашного «авиадор русо» было известно во всех частях республиканской армии. За героизм и мужество в боях в Испании Анатолий Серов был удостоен звания Героя Советского Союза.

По возвращении из Испании он назначается начальником Главной летной инспекции Военно-Воздушных Сил РККА. Комбриг Серов погиб во время авиационной катастрофы.

В годы Великой Отечественной войны многие впервые примененные А. К. Серовым боевые маневры были использованы советскими летчиками в боях с фашистами.

СИМБИРСКАЯ улица

Кировский район

Начинается от улицы Кутякова и заканчивается на склоне Соколовой горы в районе Большой Садовой улицы.

Еще в середине прошлого века нынешняя Симбирская улица называлась Безымянной, хотя среди жителей бытовало название Овражная, так как проходила она около оврагов. В те же годы на углу Овражной и Кирпичной улиц появился питейный дом, прозванный Кокуевским, по фамилии содержателя этого заведения. Часть улицы, идущей к Кокуевскому питейному дому, стали называть Кокуевским переулком. Остальная часть Овражной улицы — от оврага в гору — получила название Симбирской.

Симбирской ее стали называть потому, что в прошлом она вела к дороге на Симбирск, которая начиналась за городом, шла через Гуселку и далее на Воскресенское, Сызрань и Симбирск.

Симбирская дорога была почтовым трактом. На ней были построены почтовые станционные домики, расставлены через 500 саженей верстовые столбы. Сама дорога земляными валами была разделена на три полотна: для проезда почт и экипажей пассажиров, обозов, для прогона скота. Почтовые дороги строились и поддерживались в порядке крестьянами, которых на работу сгоняли даже за 80 верст от дома. Каждой деревне принадлежал определенный участок, отмеченный указательным (пирамидальным) столбом.

Симбирская дорога в горной части оказалась неудобной. В XIX веке выезд на нее был перенесен в другое место.

СЛОНОВА улица

Фрунзенский и Кировский районы

Улица Слонова находится между Астраханской улицей и горой Лопатиной.

До революции эта улица являлась продолжением Малой Сергиевской улицы, но сохраняла ее старое название — Малая Царицынская.

Позже она называлась Пушкинским переулком, а с 1977 года была переименована в улицу Слонова.

Иван Артемьевич Слонов (1882—1945) — народный артист РСФСР. Родился в Москве в семье мелкого железнодорожного служащего. С 1915 года и до конца своей жизни Слонов работал в Саратове. Среди лучших его



Улица Слонова.

ролей: Чацкий («Горе от ума» А. С. Грибоедова), Арбенин («Маскарад» М. Ю. Лермонтова), Карандышев («Бесприданница») и Мурзавецкий («Волки и овцы» А. Н. Островского), Протасов («Живой труп» Л. Н. Толстого). Искусство Слонова отличалось детальной разработкой роли, искренностью, силой переживаний и мастерством перевоплощения.

После Октябрьской революции начался лучший и плодотворный период в творческой деятельности артиста. На сцене саратовских театров он создал целую галерею ярких, правдивых и глубоких образов. Особенно богатый и разнообразный материал давала Слонову драматургия Н. Ф. Погодина. С большим энтузиазмом народный артист играл на сцене роли классического репертуара. Масштабные характеры созданы Слоновым на основе горьковской драматургии.

В годы Великой Отечественной войны Иван Артемьевич, помимо спектаклей и репетиций, выступал в госпиталях и воинских частях, цехах заводов и фабрик. Пламенные слова народного артиста вливали силы и бодрость духа.

За свою большую творческую жизнь Слонов сыграл около 400 ролей в спектаклях классического и современного репертуара. Слонов был не только талантливым мастером сцены, но и патриотом, отдавшим все свои знания и силы народу.


СОВЕТСКАЯ улица

Октябрьский и Фрунзенский районы

Проходит между улицами Радищева и Астраханской.

Место, где пролегла улица, начало застраиваться в первой четверти XIX века. Начинаясь она от дома Теплякова на Никольской улице, в котором находилась духовная консистория, давшая название улице: Консistorская. Но это название продержалось недолго, и к середине века улица стала называться Малой Дворянской, в отличие от параллельной ей Большой Дворянской улицы (см. Сакко и Ванцетти улица). Спустя десятилетие на улице поселился полицейский пристав Константинов, фигура довольно известная жителям. Улицу стали называть по его фамилии: Константиновской.

В 1918 году в здании крестьянского поземельного



Улица Советская. Дом политпросвещения обкома КПСС.
На заднем плане — институт механизации сельского хозяйства
имени М. И. Калинина.

банка разместились губком партии большевиков, Совет рабочих, солдатских и крестьянских депутатов. Здесь же работал совет народного хозяйства и совет профессиональных союзов. Осенью 1918 года за улицей Константиновской было закреплено название Советская, в честь новой формы управления государством — Советов рабочих, солдатских и крестьянских депутатов.

ТРОИЦКИЙ взвоз

Волжский район

Находится между набережной Космонавтов и улицей Лермонтова.

Взвоз появился при застройке правобережного Саратова. Во всяком случае, на планах города конца первой половины XVIII века он уже показан. Название его, видимо более позднее, возникло в 70-е годы прошлого века, происходит от Троицкого собора, к которому взвоз выходил от Волги. Но название Троицко-Соборный взвоз, данное городской управой, было громоздким, и поэтому саратовцы называли его просто: Троицкий взвоз.

ТУЛУПНАЯ улица

Волжский район

Начинается от улицы Чернышевского и заканчивается в районе улицы Покрышкина.

Эта небольшая улица существовала уже в конце первой половины XVIII века. Она представляла один длинный квартал, который спустя десятилетия при планировке города был рассечен новой улицей на два небольших квартала. Улицу называли Никольской по церкви, стоящей на краю огромной Гостиной площади, против начала улицы.

В середине XIX века на Никольской улице появляются купеческие дома-крепости, селятся кожевники и тулупники, чьи изделия были в большом ходу у населения. Со временем улица получила имя Тулупной.

Это одно из немногих названий улиц, связанных с историческим прошлым Саратова и сохранившихся до наших дней.

УЛЬЯНОВСКАЯ улица

Октябрьский район

Расположена между улицами Братиславской и Рахова.

Вскоре после своего появления, когда улица еще была окраинной и малозаселенной, она получила название Спокойной.

В середине прошлого века четыре дома на этой улице стали принадлежать жене чиновника дворянского собрания Угодниковой, что дало повод прозвать улицу Угодниковской.

В начале 30-х годов Угодниковская улица была переименована в улицу Ульяновскую.

В 1909 — 1913 годах в Саратове жили мать В. И. Ленина, Мария Александровна, его сестры Мария Ильинична и Анна Ильинична и ее муж Марк Тимофеевич Елизаров. Весной 1911 года семья Ульяновых переехала на Угодниковскую улицу в дом Бузика, где и прожила до лета 1912 года.

Приезд Ульяновых в Саратов совпал с началом подъема революционного движения в стране. Саратовская партийная организация находилась в это время в тяже-

лом состоянии после разгрома полицией. Мария Ильинична и Анна Ильинична Ульяновы, имея большой опыт партийной работы, с первых же дней включились в революционную деятельность, установили связи с оставшимися на свободе большевиками, возродили социал-демократические кружки среди рабочих крупных промышленных предприятий города. Уже к весне 1911 года Ульяновым удалось значительно оживить деятельность саратовских большевиков.

Под руководством сестер Ульяновых проходят рабочая массовка в мае 1911 года, ряд крупных забастовок на металлообрабатывающих заводах, в железнодорожных мастерских и на других предприятиях города.

Живя в Саратове, семья Ульяновых поддерживала постоянную связь с В. И. Лениным, который находился за границей и очень интересовался расстановкой классовых сил и развитием рабочего движения в Поволжье, деятельностью Саратовской организации РСДРП, давал практические советы. Письма В. И. Ленина и связь с заграничным партийным центром были большой поддержкой для саратовских большевиков и руководящими указаниями в их революционной работе.

В ответ на расстрел рабочих на Ленских золотых приисках Ульяновы вместе с другими большевиками организовали 13 апреля 1912 года однодневную забастовку рабочих предприятий города. Она носила ярко выраженный политический характер. Еще более мощным было выступление саратовского пролетариата 1 Мая, когда бастовали рабочие 24 предприятий.

Царская охранка, напуганная подъемом рабочего движения, усилила преследования большевиков. При помощи меньшевика-provokatora была арестована группа саратовских большевиков. В ночь с 7 на 8 мая 1912 года полиция произвела тщательный обыск и на квартире Ульяновых. И хотя ничего запрещенного найдено не было, Мария Ильинична и Анна Ильинична были арестованы. Марк Тимофеевич, находившийся в отъезде, избежал этой участи.

Из-за отсутствия улики Анна Ильинична вскоре была освобождена. И снова, несмотря на установленную слежку, включилась в революционную работу.

Мария Ильинична после полугодового тюремного заключения была выслана в Вологду. Весной 1913 года к ней уезжают Мария Александровна и Анна Ильинична.

УНИВЕРСИТЕТСКАЯ улица Фрунзенский и Кировский районы

Начинаясь от станции Саратов II, эта улица заканчивается в районе улицы Антонова-Саратовского.

В 1828 году далеко за городом были выстроены каменные казармы. Через четверть века казармы расширились за счет пристроек и заняли целый квартал. В огромных, теперь трехэтажных, зданиях разместились гарнизонный батальон и инвалидная команда. Место вокруг казарм долго было окраиной, и только в середине прошлого века началась застройка. Улица, проложенная вдоль казарм, стала называться Казарменной.

В 1909 году жители обратились в городскую управу с ходатайством о переименовании Казарменной улицы в Университетскую, так как свободный, занимавший целый квартал пустырь отводился под строительство зданий для открытого в Саратове университета. Но городская дума, заслушав доклад управы, отклонила это предложение.

Только при Советской власти, в начале 30-х годов, улица, на которой находится университет, стала называться Университетской.

ФЕДИНА улица Волжский район

Проходит между набережной Космонавтов и Октябрьской улицей.

При закладке города и дальнейшем строительстве территория его была обнесена крепостным валом и рвом. Вдоль крепостного вала протянулись от Волги, где стояла Казанская церковь, обывательские постройки. По церкви очень долго улицу называли Казанской.

Со временем вал и ров за ненадобностью уничтожили. Освободившиеся места были застроены и окончательно создали таким образом вторую сторону улицы. Так как она пролегла на месте крепостного вала, ее прозвали Вальной. Это название закрепилось и стало официальным названием, тесно связанным с многовековой историей Саратова.

В октябре 1977 года Вальная улица была переименована в улицу Федина.

Константин Александрович Федин (1892—1977) родился в Саратове в семье приказчика. Детство и юность он провел в родном городе. Здесь он поступил в коммерческое училище, а затем продолжил учение в коммерческом училище города Козлова (ныне Мичуринск).

В 1924 году выходит первый роман Федина «Города и годы» — о путях интеллигенции в революции и гражданской войне, проникнутый романтикой обновления жизни. Второй роман писателя — «Братья» — ставит проблему отношения искусства и революционной действительности. Его главная мысль: нельзя жить и творить вне Родины и революции. Писатель говорит о единстве национального и нового, революционного искусства; о борьбе за это искусство. В этом романе Федин впервые изобразил Саратов и происходившие здесь в годы первой русской революции события.

В конце 20-х — начале 30-х годов Федин совершает несколько поездок за границу, по странам и городам Европы. Их итогом явились два новых крупных произведения, которые писатель посвящает критике политических и нравственных устоев буржуазного мира. В романе «Похищение Европы» автор говорит об общественных проблемах того времени, историческом противостоянии двух миров: капитализма и социализма. Бесчеловечность капиталистического мира — тема романа «Санаторий «Арктур», написанного перед самой войной.

В годы Великой Отечественной войны Федин горячим словом писателя борется против врага. Его очерки и рассказы показывали героизм советских людей, высокое чувство любви к Родине, величие русского человека.

В послевоенные годы писатель создает трилогию «Первые радости», «Необыкновенное лето», «Костер». Это наиболее крупные произведения Федина, в которых он достиг большого мастерства, широко использовал историко-публицистический материал. Первые две книги трилогии были удостоены Государственной премии СССР.

За заслуги в области советской литературы и большую общественную деятельность Федин был награжден несколькими орденами, ему присвоено высокое звание Героя Социалистического Труда.

Федин не раз приезжал в Саратов, особенно в послевоенные годы. Здесь он работал над главами романа «Костер», встречался с писателями и журналистами, вы-

ступал перед студенчеством. В своих произведениях писатель многократно использовал саратовский материал. Это повесть «Старик», рассказы «Встреча с прошлым», «Сазаны», «Гармонь» и другие. Особенно широко саратовские «приметы» вошли в романы «Первые радости» и «Необыкновенное лето».

ФРУНЗЕ площадь

Октябрьский район

Находится между улицей Чернышевского и началом улицы Чапаева.

В конце XVIII века на правом берегу речки Белая Глинка, близ ее устья, среди густого леса стояла небольшая деревянная Ильинская церковь и рядом богадельня. Вокруг церкви было кладбище. В 1812 году кладбище закрыли, а вскоре вместо обветшалой кладбищенской церквушки построили новую каменную Ильинскую церковь, по которой сложившуюся вокруг площадь стали называть Ильинской.

В 1925 году площади было присвоено имя выдающегося советского военачальника и государственного деятеля М. В. Фрунзе (1885—1925).

В годы гражданской войны и иностранной военной интервенции Фрунзе направлялся Центральным Комитетом партии на ответственные и сложные участки военных действий. В конце 1918 года он назначается командующим 4-й армией Восточного фронта, сражавшейся с войсками Колчака. Как командующий, Фрунзе не раз приезжал в город Пугачев, где в 1919 году помещался штаб 4-й армии.

23 февраля 1919 года, в первую годовщину образования Красной Армии, Фрунзе обратился к частям 4-й армии с приказом № 76/30, в котором говорилось, что «...одно за другим уничтожаются гнезда контрреволюции; убиваются надежды врагов видеть у своих ног поверженных в прах детей труда. Час конечного торжества уже недалек. Наступления его ждет вся страна. И в этот торжественный день годовщины создания Красной Армии вся трудовая Россия живет думами с вами, товарищи!

Еще одно, два усилия — и враг будет разбит окончательно. Смелее же вперед! Победа близка! Дело труда



Площадь Фрунзе. Институт Гипропромсельстрой.

восторжествует. Утвердите его победу всей мощью ваших штыков!».

Руководимые Фрунзе войска уничтожили главную группировку войск Колчака, сражались на Туркестанском фронте, разгромили армию Врангеля, ликвидировали махновские и тютюниковские банды на Украине. За разгром Колчака и ликвидацию бандитизма на Украине М. В. Фрунзе был награжден двумя орденами Красного Знамени, за победу над Врангелем — Почетным революционным оружием.

ХВЕСИНА улица Волжский район

Начинается от Глебучева оврага и заканчивается в районе Затона.

Эта улица начала формироваться с застройкой горной части города вокруг Спасо-Преображенского мужского монастыря. На плане города 1746 года она уже проходит мимо монастыря и продолжается дальше на два квартала. К середине XIX века улица была застроена в современных границах и позднее получила название Малой Северной, в отличие от проходившей в некотором отдалении Северной улицы.

В 1976 году Малая Северная улица была переименована в улицу Хвесина.

Тихон Серафимович Хвесин (1895—1938) — видный деятель Коммунистической партии и Советского государства. Он родился в Оренбурге в семье портного.

В июле 1914 года Хвесин переезжает в Саратов. Здесь он продолжает революционную работу среди рабочих завода Гантке, фабрики Левковича, студентов Саратовского и Киевского университетов. В апреле 1916 года за подготовку первомайской демонстрации и революционную пропаганду был арестован и по постановлению особого совещания при министре внутренних дел должен был быть сослан на два года в Тургайскую область. Ссылка была заменена отдачей в солдаты. Военскую службу Тихон Серафимович проходил в 92-м запасном полку, квартировавшем в Саратове, продолжал революционную работу среди солдат гарнизона.

Т. С. Хвесин — активный участник установления Советской власти в Саратове. Он был членом исполкома

Совета рабочих и солдатских депутатов, комиссаром по делам торговли и промышленности, а затем председателем Совета городских комиссаров, летом 1918 года — губернским военкомом по мобилизации.

В 1918 году Т. С. Хвесин назначен сначала начальником штаба, а затем командующим 4-й армией Восточного фронта, которая состояла в основном из трудового населения Саратовской и Самарской губерний. В числе других соединений в состав этой армии входила и бригада В. И. Чапаева.

Начиная боевые действия, 4-я армия освобождает от белочехов Вольск, а через несколько дней Хвалынский. Развивая наступление, войска 4-й армии с боем взяли Самару. В посланной командованием телеграмме В. И. Ленину и Я. М. Свердлову говорилось: «7 октября доблестная 4-я армия вступила в Самару, белочехи и другие белогвардейцы бегут». С освобождением Самары Волга была полностью очищена от белочехов и белогвардейщины.

В дальнейшем Т. С. Хвесин занимал высшие командные должности в армиях, действовавших на разных фронтах гражданской войны. За успешно проведенную на Западном фронте Мозырскую операцию он в июле 1920 года был удостоен ордена Красного Знамени.

После окончания гражданской войны Т. С. Хвесин работал начальником Главного управления советской рабоче-крестьянской милиции НКВД РСФСР, в Госплане СССР, первым заместителем председателя Московского Совета рабочих, крестьянских и красноармейских депутатов.

В 1934 году Т. С. Хвесин направляется на работу председателем Оргкомитета ВЦИК по Саратовскому краю, а в январе 1935 года становится председателем исполкома Саратовского Совета, в составе саратовской делегации участвует в работе VII Всесоюзного съезда Советов, на котором был избран членом ВЦИК СССР.

Тихон Серафимович очень любил Саратов, где прошла его революционная молодость, откуда он начал свой путь военачальника.

Позднее Т. С. Хвесин работал первым заместителем наркома коммунального хозяйства РСФСР.

ХМЕЛЬНИЦКОГО БОГДАНА улица Октябрьский район

Находится между улицами Горького и Рахова.

Когда улица была еще мало застроенной, ее прозвали Уединенной. Позже за улицей укоренилось название Бахметьевской, по фамилии поселившегося на ней помещика Бахметьева.

В 1954 году в дни празднования 300-летия воссоединения Украины с Россией Бахметьевской улице было присвоено имя Богдана Хмельницкого (около 1595—1657), гетмана Украины, выдающегося государственного деятеля, полководца и дипломата.

В 1648 году на Украине вспыхнула народная война против панской Польши, против тяжелого социального и национально-религиозного гнета со стороны польских феодалов. Эту борьбу украинского народа возглавил Богдан Хмельницкий. Под его руководством восставшие одержали победу над польскими войсками под Желтыми Водами, Корсунью, Пилявцами. В 1650 году под Збровом был заключен договор с польским королем, который, однако, не оправдал надежды крестьян, казачьей гольтыбы и городской бедноты. Освободительная война разгорелась с новой силой. Вся деятельность Богдана Хмельницкого была направлена на то, чтобы родная земля освободилась от иноземного гнета. Под Берестечком, Батогом, Каменцем были разбиты войска польского короля.

Украинский народ проявлял исключительный героизм, но Богдан Хмельницкий понимал, что без объединения с русским народом, без его помощи украинский народ не сможет освободиться от гнета польских феодалов. Поэтому он обратился к русскому правительству с просьбой принять Украину в состав Российского государства.

В 1654 году на Переяславской раде было принято решение о воссоединении Украины с Россией, «чтобы вовеки все едино было».

ХОЛЬЗУНОВА улица Октябрьский и Фрунзенский районы

Проходит между улицами 2-й Садовой и Мичурина. С 30-х годов прошлого столетия улица называлась Жандармской.

В первый год Советской власти она получила название Красной, которое имело символическое значение, было синонимом слов «революционная», «советская».

В 1977 году улице Красной присвоено имя Героя Советского Союза А. И. Хользунова.

Алексей Иванович Хользунов (1919—1943) родился в селе Лада Балашовского района в крестьянской семье. В Саратове окончил школу № 2, работал слесарем на заводе «Серп и молот». Тяга к авиации привела его сначала в аэроклуб, а затем в Энгельсское военное авиационное училище.

Летом 1939 года Хользунов участвует в боях на Халхин-Голе, а с первых дней Великой Отечественной войны сражается с немецко-фашистскими захватчиками. Командир звена, заместитель командира эскадрильи в 32-м гвардейском истребительном авиационном полку, он совершил 265 боевых вылетов. В воздушных боях (а он провел их 87) лейтенант Хользунов проявил мужество и отвагу, показал высокое летное мастерство и уничтожил лично 12 вражеских самолетов.

7 марта 1943 года Хользунов не вернулся с боевого задания по разведке противника в районе Ярцево.

За боевые подвиги лейтенант А. И. Хользунов посмертно был удостоен звания Героя Советского Союза.

ЧАПАЕВА улица

Октябрьский, Фрунзенский и Кировский районы

Начинаясь от площади Фрунзе, улица Чапаева пересекает центральную часть города и заканчивается в районе Большой Садовой улицы.

Во второй четверти прошлого столетия улица, начинавшаяся у площади, на которой стояла церковь Ильи Пророка, стала называться Ильинской. В начале 30-х годов нашего века Ильинская улица была переименована в память о народном герое гражданской войны, командире 25-й дивизии В. И. Чапаеве в улицу Чапаева.

Василий Иванович Чапаев (1887—1919) родился в бедной крестьянской семье. Вместе с родителями десятилетним мальчиком приехал в село Балаково, где прожил шестнадцать лет.

В годы первой мировой войны Чапаев участвовал в боях и за отвагу награжден четырьмя Георгиевскими

крестами. Осенью 1916 года он был тяжело ранен и находился на излечении в одном из госпиталей Саратова, где его застала Февральская революция 1917 года.

После госпиталя, летом 1917 года, Чапаева направляют в 138-й запасной пехотный полк, находившийся в Николаевске (ныне г. Пугачев). В сентябре этого года он вступает в ряды большевистской партии, а вскоре единогласно избирается командиром полка. В начале 1918 года Чапаев был назначен военным комиссаром города Николаевска, а затем с сформированным им отрядом подавил несколько контрреволюционных кулацко-эсеровских мятежей в уезде.

С мая 1918 года Чапаев командовал бригадой, а затем дивизией, которые успешно сражались с белоказаками, разгромили мятежный белочехословацкий корпус. В апреле 1919 года М. В. Фрунзе назначает Чапаева командиром 25-й стрелковой дивизии, сыгравшей важную роль в разгроме белогвардейских войск.

Сам Василий Иванович в ходе боевых действий проявил большую отвагу и храбрость. Будучи раненным в голову, он продолжал руководить дивизией и провел успешную операцию по освобождению Уфы, за что был награжден орденом Красного Знамени.

В. И. Чапаев погиб в бою у Лбищенска (ныне Чапаево) на реке Урал.

ЧЕЛЮСКИНЦЕВ улица

Волжский и Кировский районы

Начинается от набережной Космонавтов и заканчивается на улице Рахова.

Это одна из самых старых улиц города. По Троицкому собору, стоявшему в начале улицы, она называлась Троицкой.

Город рос. Шагнула за пределы городского вала и улица. К началу XIX века она доходила до Хлебной площади. За Московскими воротами, где продолжалась улица, стояла деревянная часовня и при ней двор «для приезду монастырским людям». От часовни продолжение улицы называли Часовенной.

В середине XIX века улица заканчивалась у Камышинской улицы (ныне ул. Рахова), как и сейчас. Начался этот отрезок улицы за торговыми рядами Хлебной

площади, от церкви Сретенья, по которой эту часть улицы прозвали Сретенской. А первый квартал ее в начале 60-х годов именовался Телеграфной улицей. В одном из зданий на перекрестке с улицей Никольской квартировал гарнизонный батальон и военные команды: телеграфная и путей сообщения. Здесь же находилось управление телеграфической дистанцией.

К началу нашего века вся улица получила единое имя и называлась Часовенной.

В 1934 году в честь героической эпопеи полярных исследователей — челюскинцев — она была переименована в улицу Челюскинцев.

В 1933 году ледокол «Челюскин» отправился из Мурманска к Берингову проливу, чтобы за одну навигацию совершить сквозное плавание по Северному морскому пути. В феврале 1934 года зажатый и раздавленный льдами «Челюскин» погрузился в море. В ледовых торо-сах, далеко от пустынных берегов Чукотки, осталось 104 человека. На дрейфующей льдине был построен палаточный лагерь, названный по имени начальника экспедиции О. Ю. Шмидта — «лагерем Шмидта». Два месяца продолжалась бесстрашная борьба людей с суровой природой Арктики.

Страна принимала срочные меры, чтобы спасти от-важных полярников. Семь летчиков в сложнейших условиях совершали полеты в «лагерь Шмидта» и доставляли людей на материк. 13 апреля 1934 года были вывезены последние полярники. Весь мир восхищался подвигом отважных советских летчиков, которые за спасение челюскинцев были удостоены звания Героя Советского Союза.

Слово «челюскинцы», родившееся тогда, стало символом несгибаемого мужества, упорства и стойкости духа.

ЧЕРНЫШЕВСКОГО площадь

Волжский район

Находится между садом «Липки» и улицей Радищева. До революции здесь была часть Соборной площади. В 1934 году этой небольшой площади перед садом «Липки» было присвоено имя С. М. Кирова.

В 1953 году на площади был открыт монументальный



Одна из первых улиц города — Большая Сергиевская (ныне улица Чернышевского).

памятник нашему земляку, великому русскому революционеру-демократу Н. Г. Чернышевскому (скульптор А. П. Кибальников, архитектор Н. П. Гришин). В 1966 году площади было присвоено имя Н. Г. Чернышевского. Именем С. М. Кирова была названа другая площадь (см. Кирова площадь).

ЧЕРНЫШЕВСКОГО улица

Заводской, Октябрьский и Волжский районы

Начинается у Заводской улицы и заканчивается у подножия Соколовой горы. Улица Чернышевского — одна из самых протяженных улиц города: на семь километров она тянется вдоль Волги и проходит по территории Заводского, Октябрьского и Волжского районов Саратова.

Это и самая древняя улица города, начавшая складываться со времени перенесения Саратова на правый берег. Во второй половине XVIII века она пересекает весь город — от Глебова оврага до ворот городского вала, от-

куда уже начиналась дорога на Царицын. Поэтому улицу, ведущую к Царицынской дороге, жители называли Царицынской.

Это название сохраняется до 70-х годов XIX века. Но в отличие от параллельной Малой Царицынской улицы она стала именоваться Большой Царицынской. Появилось у нее и второе название по церкви, стоящей у Пешего базара: Большая Никольская. К этому времени были застроены кварталы, продолжавшие улицу на горах. Горная часть улицы одно время называлась Затонской улицей.

Улица росла и в сторону леса. Она давно вышла за пределы городского вала. Главной достопримечательностью улицы стала церковь Сергия Радонежского, которую обычно называли Сергиевской. По этой церкви улица получает новое имя — Большая Сергиевская. В 1880-х годах это название закрепляется как официальное уже за всей улицей: от горных кварталов до границы города.

В сентябре 1918 года Совет городских комиссаров переименовал Большую Сергиевскую улицу в улицу Чернышевского.

Николай Гаврилович Чернышевский (1828—1889) — великий русский революционный демократ, автор философских, экономических и литературно-критических трудов.

Чернышевский родился в Саратове, здесь прошли его детские и юношеские годы.

После успешного окончания Петербургского университета Николай Гаврилович возвращается в Саратов и в 1851—1853 годах преподает словесность в мужской гимназии. На уроках молодой преподаватель стремился возбудить интерес учеников к общественным вопросам, знакомил не только с передовой литературой, но и с русской и всеобщей историей, воспитывал идеалы добра и справедливости. Его демократические убеждения и творческие методы преподавания и воспитания выделяли его из среды преподавателей, а антикрепостнические настроения вызывали недовольство начальства.

В 1853 году Чернышевский уезжает в Петербург, где защищает магистерскую диссертацию, начинает сотрудничать в «Отечественных записках» А. А. Краевского, становится сотрудником, а затем и руководителем журнала «Современник». С приходом Н. Г. Чернышевского и

Н. А. Добролюбова «Современник» стал органом революционной демократии, идейным центром революционного движения 60-х годов.

В 1862 году за революционную деятельность Чернышевский был арестован и заключен в Петропавловскую крепость. В тюремной камере он написал свой знаменитый роман «Что делать?», на котором воспитывался ряд поколений русских революционеров. После двух лет заключения в крепости его подвергли гражданской казни и отправили на каторгу в далекую Сибирь. Около двадцати лет провел Чернышевский на каторге и в ссылке в Сибири, потом он был доставлен в Астрахань под надзор полиции, где прожил шесть лет. Лишь в 1889 году ему разрешили возвратиться на родину, в Саратов. Здесь Чернышевский прожил несколько месяцев, занимаясь литературным трудом.

Похоронен Н. Г. Чернышевский в Саратове на Воскресенском кладбище.

Н. Г. Чернышевский, по словам В. И. Ленина, был великим деятелем эпохи 1861 года и одним из предшественников русской революционной социал-демократии. Всю свою жизнь Н. Г. Чернышевский отдал делу революционной борьбы за освобождение народа.

ШЕВЧЕНКО улица Октябрьский район

Проходит от улицы Горького до улицы Рахова.

Во второй четверти XIX века на вновь заселяемых окраинных местах была проложена улица, ничем не выделявшаяся среди соседних улиц: такая же грязная, неприглядная, со скучными разномастными домишками. Вот почему улица получила название Скучной. В 60-х годах она официально называется Андреевской, но облик ее мало изменился, разве что она все больше зарастала лебедой и крапивой. Отсюда ее новое имя — Крапивная.

В 1939 году в связи с 125-летием со дня рождения великого украинского поэта Тараса Григорьевича Шевченко Крапивная улица была названа его именем.

Т. Г. Шевченко (1814—1861) родился на Украине. В 1840 году выходит первый сборник его стихов «Кобзарь». Позднее поэт пишет поэмы «Катерина», «Гайдамаки»,

«Наймичка», «Сон» и другие, много стихов, в которых показана тяжелая жизнь крепостных, борьба украинского народа против своих угнетателей. В поэме «Сон» дана резкая сатира на самодержавие. Стихи Шевченко становятся могучим оружием в борьбе против помещичьего строя. Царские власти безжалостно расправились с поэтом, отправив его солдатом в Оренбург, Орск, а затем сослали на пустынный Мангышлак в Новопетровский форт с запретом писать и рисовать.

В 1857 году на пароходе «Князь Пожарский» Шевченко возвращался из ссылки по Волге. Он мечтал побывать в Саратове, где жил в ссылке историк Н. И. Костомаров, с которым поэта связывала не только давняя дружба, но и участие в тайном Кирилло-Мефодиевском обществе. На пароходе Шевченко случайно узнал, что Костомаров на время уехал за границу, но в Саратове живет его мать Татьяна Петровна, которая хорошо знала и любила Шевченко.

«Едва пароход успел остановиться у саратовской пристани, — писал Шевченко в своем дневнике, — как я уже был в городе... и нашел квартиру Татьяны Петровны. Добрая старушка, она узнала меня по голосу, но, взглянув на меня, усомнилась в своей догадке. Убедившись же, что это действительно я, а не кто иной, она привитала как родного сына, радостным поцелуем и искренними слезами.

Пароход простоял в саратовской пристани до следующего утра, и я с полудня до часу пополудни провел у Татьяны Петровны... И, боже мой, чего мы с ней не вспоминали, о чем мы с ней не переговаривали».

Расставаясь, Шевченко подарил Татьяне Петровне стихотворение «Веселе сонечко ховалось...», посвященное Н. И. Костомарову и написанное еще в 1847 году.

После ссылки Шевченко продолжил свою поэтическую деятельность. Его произведения приобрели еще большую революционную остроту. В Петербурге он установил тесные связи с революционно-демократическими кругами, с Н. Г. Чернышевским, Н. А. Добролюбовым, Н. А. Некрасовым и другими.

Т. Г. Шевченко является основоположником критического реализма в украинской литературе и родоначальником революционно-демократического направления в ней. Его творчество оказало влияние на последующее развитие украинской литературы.

ШЕЛКОВИЧНАЯ улица Октябрьский и Фрунзенский районы

Начинаясь от улицы Чернышевского, эта улица проходит через весь город и заканчивается в Октябрьском устье.

В XVII веке царское правительство хотело организовать в Нижнем Поволжье собственную сырьевую базу для развития шелкоткацкого производства, чтобы сократить ввоз шелка-сырца. Была сделана попытка производства шелка в Саратове.

В 1764 году французу Антону Вердье, предложившему русскому правительству организовать производство натурального шелка, отвели для этой цели под Саратовом плантацию в 60 десятин и выделили деньги. В пяти верстах от Лысой горы посадили тутовые деревья и создали фабрику. Но дела у А. Вердье шли плохо, и в 1766 году плантация и фабрика перешли в руки саратовского купца П. Шехватова, но и у него плантация не давала никакой прибыли.

Небольшая, в одну десятину, плантация тутовых деревьев была устроена здесь городским магистратом, но шелка получали мало, и скоро его производство совсем прекратилось.

Улица, которая пролегла на месте плантации тутовых деревьев и фабрики шелка, стала называться Шелковичной. Ныне это название — одна из интересных страниц истории города и должно быть сохранено.

ЯБЛОЧКОВА улица Фрунзенский район

Находится между улицами Горького и Братиславской.

Известно, что во второй половине XIX века улица Яблочкова называлась Скромным переулком, а затем Скромной улицей. По сравнению с оживленными и деловыми соседними улицами Александровской и Немецкой она действительно была тихая и незаметная.

Новое название улицы — Малая Казачья — связано с жившими здесь семьями казаков (см. Двадцатилетия ВЛКСМ улица). К 90-м годам прошлого века это название стало единственным и закрепилось за улицей.

В 1947 году в связи со 100-летием со дня рождения

выдающегося русского электротехника П. Н. Яблочкова улице было присвоено его имя.

Павел Николаевич Яблочков (1847—1894) родился в семье небогатого помещика Саратовской губернии. С 1858 по 1862 годы он учился в Саратовской 1-й мужской гимназии, а затем в Николаевском инженерном училище в Петербурге.

В конце 1875 года Яблочков уезжает в Париж, где продолжает свои опыты. Вскоре он изобрел дуговую лампу — «свечу Яблочкова». Этим было положено начало первому практическому применению электрического освещения. Простота устройства, ровный свет, возможность изготовления различной силы света обеспечили «свече Яблочкова» блестящий успех. В течение двух лет новое освещение появилось буквально во всех странах. Имя Яблочкова приобрело мировую известность.

Известным изобретателем вернулся Яблочков в Россию. Однако ему не удалось добиться условий для работы над дальнейшими усовершенствованиями «свечи» и других изобретений. Ученый опять вынужден был уехать в Париж.

В 1893 году тяжелобольным Яблочков приехал в Саратов, надеясь поправить здоровье в родных местах. Он поселился в одном из номеров гостиницы «Центральная» купца Очкина.

19 марта 1894 года от тяжелого сердечного заболевания великий электротехник умер. Похоронен он на родине, в селе Сапожок (ныне Ртищевский район Саратовской области).

Кроме «свечи», Яблочков сконструировал ряд электрических машин, генераторов, трансформаторов переменного тока, был автором оригинальных конструкций динамомашин и гальванических элементов, оказавших большое влияние на развитие современной электротехники.

ПАРК КУЛЬТУРЫ И ОТДЫХА ИМЕНИ А. М. ГОРЬКОГО

Октябрьский район

Примыкает к улицам 2-й Садовой и Чернышевского.

В начале XIX века здесь находилась роща, в которой была устроена загородная усадьба губернатора. Были распланированы аллеи, сделаны посадки новых долговеч-

ных деревьев, разбит сад. Позднее роща и сад куплены для института благородных девиц. Позже эти земли поделены на участки и распроданы.

В начале 1935 года было решено преобразовать бывшие Вакуровскую и Парусиновскую рощи в Парк культуры. После работ по благоустройству 17 августа состоялось открытие городского парка, который стал местом отдыха трудящихся и культурно-просветительным учреждением.

В послевоенные годы Парку культуры и отдыха было присвоено имя великого русского советского писателя А. М. Горького.

ДЕТСКИЙ ПАРК ИМЕНИ ЛЕНИНСКОГО КОМСОМОЛА

Октябрьский район

Находится между улицами Рабочей и Советской, на Полтавской площади.

До революции здесь была обширная площадь с возвышающейся на ней Княже-Владимирской церковью. Городской архитектор А. М. Салько предложил назвать площадь Полтавской, по городу, где он родился. Это название и было закреплено за площадью. В 1903 году на Полтавской площади заложили парк. В годы Советской власти парк был благоустроен, сделаны новые посадки и организован Детский парк, открытие которого состоялось 2 мая 1937 года. В послевоенные годы ему было присвоено имя Ленинского комсомола.

САД «ЛИПКИ»

Волжский район

Находится на Коммунарной площади.

В 1825 году на Соборной площади был разбит бульвар. Он занимал половину площади вокруг Александровского собора и по нему назывался Александровским бульваром. Позже, когда высаженные липы разрослись, саратовцы прозвали бульвар «Липками».

В 1907 году сад «Липки» был расширен до Никольской улицы и обнесен кованой металлической оградой, сохранившейся до наших дней.

К. А. Федин в романе «Первые радости» так описывал этот сад: «В городе был большой бульвар с двумя цветниками и с английским сквером, с павильонами, где кушали мельхиоровыми ложечками мороженое, с домиком, в котором пили кумыс и йогурт. Аллея, засаженная сиренями и липами, вязами и тополями, вела к деревянной эстраде, построенной в виде раковины. По воскресеньям в раковине играл полковой оркестр. Весь город ходил сюда гулять, все сословия, все возрасты... Бульвар назывался «Липками».

Ныне сад «Липки» является любимым местом отдыха трудящихся.

* * *

Книга, которую вы только что прочли, не претендует на полное и окончательное исследование о названиях саратовских улиц. Это лишь первый опыт такого издания.

В течение многих лет автор вел кропотливый поиск фактов из «биографии» проспектов, площадей, улиц, переулков нашего города, который готовится отметить свое 400-летие. Архивы Саратова, Москвы, Ленинграда, газетные публикации, беседы со старожилами, учеными, краеведами — все это явилось основой для написания книги «Имя твоей улицы».

Автор искренне благодарит всех, кто способствовал ее созданию, в первую очередь — библиотекарей и архивистов.

УКАЗАТЕЛЬ современных и старых названий улиц, площадей, переулков (по состоянию на 1 января 1985 г.)

Современное название	Год переименования	Старое название
Антонова-Саратовского ул.	1965	Соколова, Соколовая
Астраханская ул.		Астраханская
Аткарская ул.		Аткарская
Бабушкина ул.	1965	Степана Бабушкина взвоз, Семинарская, Бабушкин взвоз
Большая Горная ул.		Горная, Большая Горная
Большая Садовая ул.		Большая Садовая
Борисова-Мусатова ул.	1973	Белоглинская
Братиславская ул.	1970	Волгская, Вольская
Вавилова ул.	1969	Михайловская
Васильева-Южина ул.	1967	Мясницкая
Волжская ул.	1941	Почтамтская, Армянская, Немреспублики
Восьмого марта пл.	1930-е	Горная, Приходская, Духосошественская
Гагарина пл.	1972	Провиантская
Галана ул.	1972	Остроженская, Староострожная
Гоголя ул.	1909	Александровская, Кооперативная
Горького ул.	1936	Казачья, Театральная, Большая Казачья, Кутякова
Двадцатилетия ВЛКСМ ул.	1938	Привокзальная
Дзержинского пл.	1939	Михайловская, Грошовая
Дзержинского ул.	1927	Железнодорожная
Железнодорожная ул.		Навозная, Овражная, Глебовская, Нижняя
Зарубина ул.	1966	Плац-парадная
Заулошнова ул.	1969	Сенная, Митрофановская, Чернышевского
Кирова пл.	1966	Немецкая, Республики ул.
Кирова просп.	1935	Князевский
Князевский взвоз		Казачья, Сенная
Колхозная пл.		Присутственных мест, Соборная, Чернышевского
Коммунарная пл.	1929	Сарептская, Соборная
Коммунарная ул.	1918	

Продолжение

1	2	3
Комсомольская ул. Комонавтов наб.	1948 1962	Сергиевская, Приютская Миллионная и Набереж- ная ул.
Котовского проезд Кузнечная ул. Кутякова ул.	1955	Гимназический Кузнечная
Ленина просп.	1957	Петропавловская, Цыган- ская
Леонова ул. Лермонтова ул.	1959	Большая Московская, Мо- сковская, Ленина ул.
Малая Горная ул. Мичурина ул.	1965 1964	Архангельская, Соляная Покровская (Музейная), Пароходная
Музейная пл. Некрасова ул.	1931 1937	Малая Горная Малая Царицынская, Ма- лая Никольская, Малая Сергиевская (Верхняя Сергиевская) и Панкра- товская, Культпохо- довская
Новоузенская ул. Обуховский пер. Октябрьская ул. Октябрь 1905 года пл. Первомайская ул.	1918 1923 1918	Гостинная, Старособорная Гимназическая, Культар- мейская Новоузенская Обуховский Полицейская Институтская Большая Воздвиженская, Воздвиженская и Каза- чья, Новая Царицынская, Царицынская
Песковский пер.		Мещанская (Базарная) ул., Песковский пер.
Покрышкина ул. Посадского ул. Пугачева ул. Пушкина ул.	1960 1966 1918 1937	Вознесенская Кирпичная Царевская Тихий пер., Малая Кост- рижная
Рабочая ул.	1920-е	Новодворянская, Дво- рянская (Аничковская, Петина, Дворянская), Крестьянская
Рабочий пер.* Радищева ул. Разина ул. Рамаева ул. Рахова ул. Революции пл.	1927 1918 1983 1940 1918	Рабочий Николаевская, Никольская Губернаторская Северина Камышинская Хлебная (Базарная), Теат- ральная

* С апреля 1985 г. — улица 53-й стрелковой дивизии.

Продолжение

1	2	3
Революционная ул. Рогожина Садовые 1-я и 2-я ул.	1927 1968	Богословская, Введенская Рождественская Садовые 1-я и 2-я
Сакко и Ванцетти ул.	1927	Дмитриевская и Дворян- ская, Большая Костриж- ная
Северная ул.		Северная (часть — Столы- пинский пер.)
Серова ул. Симбирская ул.	1957	Печальная Кокуевский пер. и Сим- бирская ул.
Слонова ул.	1977	часть — Малая Царицын- ская, Пушкинский пер.
Советская ул.	1918	Консисторская, Малая Дво- рянская, Константинов- ская
Троицкий взвоз		Троицко-Соборный, Троиц- кий
Трудовой пер. Тулупная ул. Ульяновская ул.	1918 1930-е	Столыпинский, Никольская, Тулупная Спокойная, Угодников- ская
Университетская ул. Федина ул. Фрунзе пл. Хвесина ул. Хмельницкого ул.	1930-е 1977 1925 1976 1954	Казарменная Валовая Ильинская Малая Северная Уединенная, Бахметьев- ская
Хользунова ул. Чапаева ул. Челюскинцев ул.	1975 1930-е 1934	Жандармская, Красная Ильинская Троицкая, Часовенная и Сретенская, Часовенная
Чернышевского пл. Чернышевского ул.	1966 1918	Соборная, Кирова Царицынская, Большая Никольская, Большая Ца- рицынская, Большая Сергиевская
Шевченко ул.	1939	Скучная, Андреевская, Крапивная
Шелковичная ул. Яблочкова ул.	1947	Шелковичная Скромная, Малая Казачья

Евгений Константинович Максимов


ИМЯ ТВОЕЯ УЛИЦЫ

Редактор С. В. Катков
Художник В. К. Бутенко
Художественный редактор В. К. Иванов
Технический редактор Л. В. Андропова
Корректор Т. И. Краснова

ИБ № 1194

Сдано в набор 27.09.85. Подписано в печать 10.04.86. НГ10235. Формат 84×108¹/₃₂. Бумага книжно-журнальная. Гарнитура «Литературная». Печать высокая. Усл.печ. л. 4,2. Усл. кр.-отт. 4,55. Уч.-изд. л. 4,24. Тираж 25000. Заказ № 2738. Цена 15 коп.

Приволжское книжное издательство,
Саратов, пл. Революции, 15.
Типография издательства «Коммунист».
Саратов, ул. Волжская, 28.



Улица Немецкая (ныне проспект Кирова).

Театральная площадь (ныне площадь Революции).



15 к.

САРАТОВ
ПРИВОЛЖСКОЕ КНИЖНОЕ ИЗДАТЕЛЬСТВО
1986

